

# VOR DEN WAHLEN

Allgemeine Informationen,  
Strukturdaten, Wählerverhalten,  
amtliche Endergebnisse

# 2017



**Landtagswahl**

26. März 2017

**Bundestagswahl**

24. September 2017

Heft  
83

**I Allgemeine Informationen zu den Wahlen 2017**


<b>1</b>	<b>Landtagswahl</b> .....	<b>3</b>
1.1	Wahltermin .....	3
1.2	Wahlberechtigung .....	3
1.3	Wahlzeit .....	3
1.4	Wahlbezirke der Landeshauptstadt Saarbrücken.....	4
1.5	Wahlkreise im Saarland .....	4
1.6	Zusammensetzung des Landtages und Amtszeit.....	4
1.7	Rechtsgrundlagen .....	4
<b>2</b>	<b>Bundestagswahl</b> .....	<b>5</b>
2.1	Wahltermin .....	5
2.2	Wahlberechtigung .....	5
2.2.1	Wahlrecht „Auslandsdeutsche“ (Deutsche ohne gemeldeten Wohnsitz in Deutschland) .....	5
2.3	Wahlzeit .....	5
2.4	Wahlbezirke der Landeshauptstadt Saarbrücken.....	5
2.5	Wahlkreise .....	6
2.6	Zusammensetzung des Bundestages und Amtszeit .....	6
2.7	Rechtsgrundlagen .....	7
<b>3</b>	<b>Hinweise für Menschen mit Behinderungen</b> .....	<b>8</b>
3.1	Sehbehinderte .....	8
3.2	Barrierefreiheit Wahllokale .....	8
<b>4</b>	<b>Wahllokalreduzierung und geänderte Wahllokale</b> .....	<b>9</b>
4.1	Übersicht Wahllokalreduzierung.....	10
4.2	Neue Wahllokale .....	15

**II Strukturdaten**

<b>5</b>	<b>Voraussichtlich Wahlberechtigte bei den Wahlen 2017 nach Geschlecht und Alter</b> .....	<b>17</b>
<b>6</b>	<b>Strukturdaten nach Wahlbezirken</b> .....	<b>23</b>

**III Wahlverhalten**

<b>7</b>	<b>Entwicklung der Wahlbeteiligung, NichtwählerInnen und BriefwählerInnen bei den Stadtrats-, Landtags- und Bundestagswahlen 1998-2014</b> .....	<b>39</b>
7.1	Wahlbeteiligung.....	40
7.2	Nichtwähler .....	47
7.3	Briefwahl .....	50
<b>8</b>	<b>Stimmanteile Parteien nach Distrikten (Karten)</b> .....	<b>55</b>
8.1	Landtagswahl .....	55
8.2	Bundestagswahl.....	63



## IV Amtliche Endergebnisse

<b>9 Amtliches Endergebnis der Landtagswahl vom 25.03.2012 Umgerechnet auf neue Wahlbezirkseinteilung ab 2013 .....</b>	<b>69</b>
<b>10 Amtliches Endergebnis der Bundestagswahl vom 22.09.2013.....</b>	<b>79</b>
10.1 Zweitstimmen .....	79
10.2 Erststimmen .....	89

## Anhang

<b>11 Übersicht Wahlergebnisse 1974 – 2014.....</b>	<b>100</b>
<b>12 Nachweis der amtlichen Wahlergebnisse seit 1974 .....</b>	<b>101</b>
<b>13 Verzeichnis der Wahlveröffentlichungen.....</b>	<b>102</b>
13.1 Berichte und Stat.Infos .....	102
13.2 Wahlhefte .....	103
<b>Wahlbezirkskarte.....</b>	<b>104</b>



## Allgemeine Informationen zu den Wahlen 2017

Im Jahr 2017 stehen für die Saarländer und Saarländerinnen zwei Wahlen an: Am 26.03.2017<sup>1</sup> wird der 16. saarländische Landtag gewählt und bundesweit findet am 24.9.2017 die Bundestagswahl statt.

Mit diesem Heft informiert das Amt für Entwicklungsplanung, Statistik und Wahlen eingehend über die bevorstehende Landtags- und Bundestagswahl.

Die voraussichtlichen Wahlberechtigten und die Erstwähler werden nach Alter und Geschlecht auf der Wahlbezirksebene dargestellt.

Wahl- und Strukturdaten geben Auskunft über die Wohndauer, Bevölkerungsanteil mit Migrationshintergrund, Anzahl der Arbeitslosen, Arbeitslosendichte und die Empfänger von Sozialleistungen nach SGB II.

Die Entwicklung des Wählerverhaltens, die Wahlbeteiligung und die Entwicklung der Briefwähler werden auf Stadtteilebene präsentiert. Ebenfalls werden die Ergebnisse aller Wahlen seit 1974 in Saarbrücken präsentiert.

Weitergehende Auswertungen können beim Amt für Entwicklungsplanung, Statistik und Wahlen angefordert werden.

Das amtliche Endergebnis der Landtagswahl vom 25.03.2012 wurde auf die neue Wahlbezirkseinteilung, die zum ersten Mal bei der Bundestagswahl 2013 zur Anwendung kam, umgerechnet (siehe hierzu auch das Kapitel 3 Wahllokalreduzierung und geänderte Wahllokale).

Das amtliche Endergebnis der Bundestagswahl vom 22.09.2013 basiert bereits auf der neuen Wahlbezirkseinteilung.

## 1 Landtagswahl

### 1.1 Wahltermin

Im Amtsblatt des Saarlandes vom 14.07.2016 wurde in der Bekanntmachung vom 1.07.2016 als Termin für die Wahl des 16. Landtages des Saarlandes **der 26. März 2017** festgelegt.

### 1.2 Wahlberechtigung

Zur Landtagswahl am 26.03.2017 sind alle Deutschen wahlberechtigt, die am Wahltag

- das 18. Lebensjahr vollendet haben,
- seit 3 Monaten vor der Wahl mit Hauptwohnsitz im Saarland leben oder sich sonst gewöhnlich aufhalten
- und nicht vom Wahlrecht ausgeschlossen sind.

In der Landeshauptstadt Saarbrücken sind ca. 129.000 Personen wahlberechtigt.

### 1.3 Wahlzeit

Die Wahlzeit dauert von 8.00 Uhr bis 18.00 Uhr.

---

<sup>1</sup> An diesem Termin ist in Saarlouis auch die Wahl der Bürgermeisterin oder des Bürgermeisters.



## 1.4 Wahlbezirke der Landeshauptstadt Saarbrücken

Die Landeshauptstadt Saarbrücken ist in 128 allgemeine (Urnen-)Wahlbezirke und 59 Briefwahlbezirke eingeteilt. Bei der letzten Wahl im Jahr 2012 galt noch die alte Wahlbezirkseinteilung. Einen ausführlichen Überblick über die Wahlbezirke und Wahllokale wird in Kapitel 4 gegeben.

## 1.5 Wahlkreise im Saarland

Das Saarland ist in drei Wahlkreise eingeteilt:

- Wahlkreis Saarbrücken: Regionalverband Saarbrücken
- Wahlkreis Saarlouis: Landkreise Saarlouis und Merzig-Wadern
- Wahlkreis Neunkirchen: Landkreise Neunkirchen, St. Wendel und Saarpfalz-Kreis

## 1.6 Zusammensetzung des Landtages und Amtszeit

Der Saarländische Landtag setzt sich aus 51 Abgeordneten zusammen. Seine Amtszeit beträgt fünf Jahre.

**Tabelle 1: Ergebnisse der Landtagswahlen 1999-2012 Saarland und Saarbrücken**  
Wahlbeteiligung, Stimmanteile der Parteien und Anzahl Sitze

	Saarland								Saarbrücken			
	1999		2004		2009		2012		1999	2004	2009	2012
	Anteil	Sitze	Anteil	Sitze	Anteil	Sitze	Anteil	Sitze	Anteil			
Wahlbeteiligung	68,7		55,5		67,6		61,6		62,8	51,4	62,5	56,6
SPD	44,4	25	30,8	18	24,5	13	30,6	17	45,0	31,0	23,5	29,5
CDU	45,5	26	47,5	27	34,5	19	35,2	19	40,5	41,0	28,8	29,5
Grüne	3,2	-	5,6	3	5,9	3	5,0	2	5,8	9,7	9,0	8,3
FDP	2,6	-	5,2	3	9,2	5	1,2	-	4,5	5,9	10,3	1,7
Die Linke*	0,8	-	2,3	-	21,3	11	16,1	9	1,3	3,6	24,6	18,5
Piraten	-	-	-	-	-	-	7,4	4	-	-	-	8,4
Sonstige	3,5	-	8,6	-	4,6	-	4,4	-	2,9	8,8	3,8	4,2

\*1999 und 2004 PDS

## 1.7 Rechtsgrundlagen

LWG Landtagswahlgesetz in der Neufassung der Bekanntmachung vom 09.08.2016 (Amtsblatt I S. 506).

LWO Landeswahlordnung in der Neufassung der Bekanntmachung vom 08.09.2016 (Amtsblatt I S. 792), Berichtigung der Bekanntmachung der Neufassung der LWO vom 22.09.2016 (Amtsblatt I S. 878).

Weitere Informationen der Landeswahlleitung und des Statistischen Landesamt Saarland zur Landtagswahl 2017 und zu Wahlergebnissen gibt es unter

[www.saarland.de/landtagswahl.htm](http://www.saarland.de/landtagswahl.htm)



## 2 Bundestagswahl

### 2.1 Wahltermin

Als Wahltermin für die Wahl des 19. Bundestages wurde der 24.09.2017 bestimmt.

### 2.2 Wahlberechtigung

Zur Bundestagswahl am 24.09.2017 sind alle Deutschen wahlberechtigt, die am Wahltag

- das 18. Lebensjahr vollendet haben,
- seit 3 Monaten vor der Wahl mit Hauptwohnung in der Bundesrepublik Deutschland gemeldet ist oder sich sonst gewöhnlich aufhalten
- und nicht vom Wahlrecht ausgeschlossen sind.

In der Landeshauptstadt Saarbrücken sind ca. 129.000 Personen wahlberechtigt.

#### 2.2.1 Wahlrecht „Auslandsdeutsche“ (Deutsche ohne gemeldeten Wohnsitz in Deutschland)

Mit Wirkung vom 3. Mai 2013 ist die Neuregelung des Wahlrechts für Auslandsdeutsche in Kraft getreten. Gemäß § 12 Absatz 2 Satz 1 Bundeswahlgesetz sind bei Vorliegen der sonstigen Voraussetzungen (Vollendung des 18. Lebensjahres am Wahltag und Fehlen eines Wahlrechtsausschlusses nach §13 Bundeswahlgesetz) auch diejenigen Deutschen im Sinne des Artikels 116 Absatz 1 des Grundgesetzes wahlberechtigt, die am Wahltag außerhalb der Bundesrepublik Deutschland leben, sofern sie

1. entweder nach Vollendung ihres 14. Lebensjahres mindestens drei Monate ununterbrochen in der Bundesrepublik Deutschland gelebt haben und dieser Aufenthalt nicht länger als 25 Jahre zurück liegt oder
2. wenn sie aus anderen Gründen persönlich und unmittelbar Vertrautheit mit den politischen Verhältnissen in der Bundesrepublik Deutschland erworben haben und von ihnen betroffen sind.

Sie werden nicht automatisch in ein Wählerverzeichnis eingetragen. Wollen Auslandsdeutsche an Bundestagswahlen teilnehmen, müssen sie vor jeder Wahl einen förmlichen Antrag auf Eintragung in das Wählerverzeichnis stellen und zwar bei der Gemeinde, bei der sie zuletzt in Deutschland gemeldet waren. Das Antragsformular sowie ein Merkblatt mit Ausfüllhinweisen werden etwa sechs Monate vor dem Wahltermin auf der Homepage des Bundeswahlleiters [www.bundeswahlleiter.de](http://www.bundeswahlleiter.de) veröffentlicht.

### 2.3 Wahlzeit

Die Wahlzeit dauert von 8.00 Uhr bis 18.00 Uhr.

### 2.4 Wahlbezirke der Landeshauptstadt Saarbrücken

Die Landeshauptstadt Saarbrücken ist in 128 allgemeine (Urnen-)Wahlbezirke und 59 Briefwahlbezirke eingeteilt. Die Bundestagswahl 2013 war die erste Wahl, die mit der reduzierten Anzahl Wahllokale durchgeführt wurde.



## 2.5 Wahlkreise

Die Bundesrepublik Deutschland ist insgesamt in 299 Bundestagswahlkreise eingeteilt.  
Im Saarland gibt es 4 Wahlkreise:

- 296 Saarbrücken die Gemeinden: Großrosseln, Kleinblittersdorf, Püttlingen, Riegelsberg, Saarbrücken, Völklingen
- 297 Saarlouis Landkreis Merzig-Wadern, die Gemeinden: Bous, Dillingen/Saar, Ensdorf, Nalbach, Rehlingen-Siersburg, Saarlouis, Saarwellingen, Schwalbach, Überherrn, Wadgassen, Wallerfangen
- 298 St. Wendel Landkreis St. Wendel, die Gemeinden: Eppelborn, Illingen, Merchweiler, Ottweiler, Schiffweiler, Lebach, Schmelz; Heusweiler
- 299 Homburg Saar-Pfalz-Kreis, die Gemeinden: Neunkirchen, Spiesen-Elversberg, Friedrichsthal, Quierschied, Sulzbach/Saar

## 2.6 Zusammensetzung des Bundestages und Amtszeit

Durch die 22. Änderung des Bundeswahlgesetzes vom 3. Mai 2013 ist ein neues Verfahren zur Berechnung der Sitzverteilung im Bundestag eingeführt worden. Beibehalten wird das System der personalisierten Verhältniswahl, in dem die Personenwahl im Wahlkreis (Erststimme) nach den Grundsätzen der Mehrheitswahl mit der Verhältniswahl nach Landeslisten der Parteien (Zweitstimme) kombiniert wird. Neu ist, dass Wählerstimmen in zwei Verteilungsstufen mit je zwei Rechenschritten in Mandate umgerechnet werden. Allen vier Rechenschritten liegt das Verfahren "Sainte-Laguë/Schepers" zugrunde, das bereits zur Bundestagswahl 2009 angewendet wurde. Bei der Sitzverteilung werden nur Parteien berücksichtigt, die mindestens fünf Prozent der abgegebenen Zweitstimmen erhalten oder in mindestens drei Wahlkreisen ein Direktmandat errungen haben.

Quelle: [https://www.bundestag.de/parlament/plenum/sitzverteilung\\_18wp](https://www.bundestag.de/parlament/plenum/sitzverteilung_18wp), 15.12.2016

Im derzeitigen 18. Bundestag gibt es 630 Sitze, die sich wie folgt auf die Parteien verteilen:

- CDU/CSU 310 Sitze
- SPD 193 Sitze
- Bündnis 90/Die Grünen 63 Sitze
- Die Linke 64 Sitze

Die Amtszeit beträgt 4 Jahre.

**Tabelle 2: Wahlergebnisse der Bundestagswahlen seit 2002 in %**  
Bundesrepublik Deutschland, Saarland und Saarbrücken

	Bundesrepublik Deutschland				Saarland				Saarbrücken			
	2002	2005	2009	2013	2002	2005	2009	2013	2002	2005	2009	2013
Wahlbeteiligung	79,1	77,7	70,8	71,5	80	79,4	73,7	72,5	75,4	75,5	69,9	68,3
SPD	41,9	38,4	27,9	29,4	50,2	38,0	31,3	35,5	44,6	31,9	23,1	30,4
CDU/CSU	41,1	40,9	39,4	45,3	37,4	33,9	35,7	41,7	29,5	25,4	24,8	31,4
Grüne	5,6	5,4	9,2	7,3	3,8	3,0	5,3	3,9	12,6	9,5	10,5	9,5
FDP	5,8	4,7	9,4	2,4	4,5	3,5	7,2	1,5	7,2	8,2	12,8	5,0
Die Linke*	4,3	8,0	11,1	8,2	1,1	17,3	18,4	8,7	2,2	20,8	24,0	12,2
Sonstige	1,3	2,7	3,0	7,4	3,0	4,3	2,1	8,7	3,9	4,2	4,8	11,5

\*1999 und 2004 PDS



## 2.7 Rechtsgrundlagen

Sowohl das Bundeswahlgesetz als auch die Bundeswahlordnung sind im Änderungsverfahren. Zur Zeit geltendes Recht:

BWG – Bundeswahlgesetz in der Fassung der Bekanntmachung vom 23. Juli 1993 (BGBl. I S. 1288, 1594), das zuletzt durch Artikel 1 des Gesetzes vom 3. Mai 2016 (BGBl. I S. 1062) geändert worden ist.

BWO – Bundeswahlordnung in der Fassung der Bekanntmachung vom 19. April 2002 (BGBl. I S. 1376), die zuletzt durch Artikel 1 der Verordnung vom 13. Mai 2013 (BGBl. I S. 1255) geändert worden ist

Weitere Informationen zur Bundestagswahl gibt es auf der Homepage des Bundeswahlleiters:

[www.bundeswahlleiter.de](http://www.bundeswahlleiter.de)

Auf der Homepage der Stadt Saarbrücken finden Sie weitere Informationen zu den Wahlen

[www.saarbruecken.de](http://www.saarbruecken.de) > rathaus > stadtpolitik > wahlen





## 3 Hinweise für Menschen mit Behinderungen

### 3.1 Sehbehinderte

Beim Blinden- und Sehbehindertenverein für das Saarland e.V. (BSV-Saar) können für die Landtags- und Bundestagswahl wieder Wahlschablonen zum Ausfüllen der Stimmzettel bezogen werden.

Blinden- und Sehbehindertenverein für das Saarland e. V.

Frau Vorsitzende Christa Maria Rupp

Küstrinerstraße 6

66121 Saarbrücken

Telefon: 06 81 / 81 81 81

Infotelefon: 06 81 / 81 51 26

E-Mail: [info@bsvsaar.org](mailto:info@bsvsaar.org)

Internet: [www.bsvsaar.org](http://www.bsvsaar.org)

### 3.2 Barrierefreiheit Wahllokale

Die Wahllokale der Landeshauptstadt Saarbrücken sind überwiegend barrierefrei. Dennoch gibt es bei den folgenden Wahllokalen Einschränkungen bei der Barrierefreiheit.

Wahlbezirk	
1231	Grundschule Kirchberg
1252	Café ZAM
1264	Siedlergemeinschaft Rastpfuhl
1331	Hochschule für Musik Saar
2211	Gasthaus Zum Mühlenfeld
2321	Turnerheim TV Rockershausen
2421	Grundschule Weyersberg
2433	Grundschule Füllengarten
3212	Gaststätte "Zum Schlössje"
3421	Ehemaliges Berg-Café
4211	Festhalle Schafbrücke
4521	Turnhalle Brebach
4611	Feuerwehrgerätehaus Eschringen
4811	Festhalle Bübingen
4812	Grundschule Bübingen

Um in einem anderen barrierefreien Wahllokal innerhalb der Landeshauptstadt Saarbrücken wählen zu können, wird ein Wahlschein benötigt. Den Wahlschein erhalten Sie durch Anforderung der Briefwahlunterlagen. Mit den zugeschickten Briefwahlunterlagen, ist natürlich auch Briefwahl möglich.




## 4 Wahllokalreduzierung und geänderte Wahllokale

Zur Bundestagswahl 2013 wurde die Wahlbezirkseinteilung den sich veränderten Einwohnerzahlen angepasst. Aus den bis dahin geltenden 159 Wahlbezirken wurden 128 neue Wahlbezirke gebildet. Die Übersicht auf den nächsten Seiten zeigt, wie die einzelnen alten Stimmbezirke zu den neuen Wahllokalen zusammengefasst wurden und welche geblieben sind. Nur ein alter Stimmbezirk musste aufgeteilt werden, da hier durch Bevölkerungswachstum die Zahl der Wahlberechtigten zu groß wurde. Die Landtagswahl 2017 ist die letzte Wahl, in der die neue Wahlbezirkseinteilung zum ersten Mal zum Tragen kommt.

Gegenüber der letzten Wahl im Jahr 2014 mussten auch neun Wahllokale geändert werden, da diese nicht mehr zur Verfügung stehen oder sie nicht mehr den Anforderungen einer Barrierefreiheit genügen. Auf Seite 15 gibt es eine Gegenüberstellung der ausgewechselten Wahllokale.

Ein ausführliches Wahlbezirksverzeichnis nach Straßen, kann beim Wahlamt der Landeshauptstadt Saarbrücken angefordert werden bzw. ist im Internet unter folgendem Link abrufbar.

[www.saarbruecken.de > rathaus > stadtpolitik > wahlen](http://www.saarbruecken.de > rathaus > stadtpolitik > wahlen)



## 4.1 Übersicht Wahllokalreduzierung

Wahlbezirksnr. alt	Wahlbezirksnr. neu nach Zusammenlegung	alle Wahlbezirksnr. Stand 1/2013	Wahllokal zur Landtagswahl 2017
<b>Mitte</b>			
1111		1111	Ludwigsgymnasium
1112		1112	Altenheim am Schlossberg
1121		1121	Gymnasium am Schloss
1122		1122	Wohnstift Reppersberg
1131			
1132		1132	Wichernhaus
1133			
<b>1131 + 1133</b>	<b>1131</b>	<b>1131</b>	<b>Ludwigsgymnasium</b>
1141		1141	Günter-Wöhe-Gymnasium für Wirtschaft
1142		1142	Gemeinschaftsschule Bellevue
1143		1143	Grundschule Hohe Wacht
1151			
1152			
1153			
<b>1151 + 1152 + 1153</b>	<b>1151</b>	<b>1151</b>	<b>Folschder Cafétass</b>
1161			
1162			
1163	<b>1162</b>	<b>1162</b>	Günter-Wöhe-Gymnasium für Wirtschaft
1164	<b>1163</b>	<b>1163</b>	Gemeinschaftsschule Bellevue
	<b>1164</b>	<b>1164</b>	Gemeinschaftsschule Bellevue
<b>1161 + 1162</b>	<b>1161</b>	<b>1161</b>	<b>Grundschule am Ordensgut</b>
Im Wahlbezirk 1164 entsteht ein weiteres Wohngebiet mit 31 Wohneinheiten. Aufgrund seiner bisherigen Größe wurde der Wahlbezirk halbiert.			
1211			
1212			
<b>1211 + 1212</b>	<b>1211</b>	<b>1211</b>	<b>Grundschule Rußhütte</b>
1221			
1222			
<b>1221 + 1222</b>	<b>1221</b>	<b>1221</b>	<b>Grundschule Rodenhof</b>
1223	<b>1222</b>	<b>1222</b>	Kath. Kindergarten St. Albert
1224	<b>1223</b>	<b>1223</b>	Kath. Kindergarten St. Albert
1225	<b>1224</b>	<b>1224</b>	Grundschule Rodenhof
1226	<b>1225</b>	<b>1225</b>	Grundschule Rodenhof
1231			
1232			
1233			
1234			
<b>1231 + 1234</b>	<b>1231</b>	<b>1231</b>	<b>Grundschule Kirchberg</b>
<b>1232 + 1233</b>	<b>1232</b>	<b>1232</b>	<b>Tech.-gewerbl. Berufsbildungszentrum II</b>
1241			
1242			
1243	<b>1242</b>	<b>1242</b>	A.S.S. Abfallwirtschafts-Gesellschaft SB
<b>1241 + 1242</b>	<b>1241</b>	<b>1241</b>	<b>A.S.S. Abfallwirtschafts-Gesellschaft SB</b>
1251			
1252			
<b>1251 + 1252</b>	<b>1251</b>	<b>1251</b>	<b>Missione Catt. Italiana/Rückgebäude</b>
	<b>Wahllokale, die zusammengelegt wurden</b>		
	<b>Zusammengelegte Wahllokale mit neuer Nummer</b>		
	<b>Wahllokale mit neuer Nummer, aufgrund der Zusammenlegung anderer Wahllokale</b>		

Wahlbezirksnr. alt	Wahlbezirksnr. neu nach Zusammenlegung	alle Wahlbezirksnr. Stand 1/2013	Wahllokal zur Landtagswahl 2017
1253			
1254			
<b>1253 + 1254</b>	<b>1252</b>	<b>1252</b>	<b>Café ZAM</b>
1261		1261	Hochschule für Technik und Wirtschaft
1262		1262	Johanna-Kirchner-Haus
1263		1263	Missione Catt. Italiana/Rückgebäude
1264		1264	Siedlergemeinschaft Rastpfuhl
1311		1311	Johannes-Foyer
1312		1312	Haus der Gewerkschaften
1321		1321	Haus der Parität
1322		1322	Seniorenresidenz Margarethenhof
1323		1323	Otto-Hahn-Gymnasium
1324		1324	Haus der Parität
1331		1331	Hochschule für Musik Saar
1332		1332	Langwiedstift
1341		1341	FrauenGenderBibliothek
1342		1342	Gemeinschaftsschule Bruchwiese
1343		1343	VSE
1351		1351	Bundesagentur für Arbeit
1361 + 1391		1361	Gymnasium am Rotenbühl
1362		1362	Kath. Kirchengem. Maria-Königin
1363		1363	Seniorenhilfe Haus am Steinhübel
1364		1364	Seniorenhilfe Haus am Steinhübel
1365		1365	Gymnasium am Rotenbühl
1371		1371	Max-Ophüls-Grundschule Am Homburg
1372		1372	Max-Ophüls-Grundschule Am Homburg
1373		1373	Max-Ophüls-Grundschule Am Homburg
1381		1381	Gemeinschaftsschule Bruchwiese
1382		1382	Gemeinschaftsschule Bruchwiese
1411			
1412			
1413			
1414			
1415	<b>1413</b>	<b>1413</b>	Bundesagentur für Arbeit
1416	<b>1414</b>	<b>1414</b>	Grundschule Eschberg
<b>1411 + 1412</b>	<b>1411</b>	<b>1411</b>	<b>Grundschule Eschberg</b>
<b>1413 + 1414</b>	<b>1412</b>	<b>1412</b>	<b>Egon-Reinert-Haus</b>
1611			
1612			
<b>1611 + 1612</b>	<b>1611</b>	<b>1611</b>	<b>Grundschule St. Arnual (Arnulfschule)</b>
1613			
1614			
1615			
<b>1613 + 1614+1615</b>	<b>1612</b>	<b>1612</b>	<b>Kath. Pfarramt St. Pius</b>
1621		1621	Grundschule Hohe Wacht
1622		1622	Mehrzweckhalle St. Arnual
1623		1623	Mehrzweckhalle St. Arnual
1624		1624	Grundschule St. Arnual (Arnulfschule)
<b>Wahllokale, die zusammengelegt wurden</b>			
<b>Zusammengelegte Wahllokale mit neuer Nummer</b>			
<b>Wahllokale mit neuer Nummer, aufgrund der Zusammenlegung anderer Wahllokale</b>			

Wahlbezirksnr. alt	Wahlbezirksnr. neu nach Zusammenlegung	alle Wahlbezirksnr. Stand 1/2013	Wahllokal zur Landtagswahl 2017
<b>West</b>			
2111		2111	AWO Begegnungsstätte
2112		2112	Mehrzweckhalle Gersweiler
2113		2113	Mehrzweckhalle Gersweiler
2121		2121	Aschbachschule
2122			
2123			
<b>2122 + 2123</b>	<b>2122</b>	<b>2122</b>	<b>Aschbachschule</b>
2131		2131	Clubheim Kirwe Buwe
2211		2211	Gasthaus Zum Mühlenfeld
2212		2212	Sporthalle Klarenthal
2213		2213	Sporthalle Klarenthal
2214		2214	Sporthalle Klarenthal
2221		2221	Sporthalle Klarenthal
2311			
2312			
<b>2311 + 2312</b>	<b>2311</b>	<b>2311</b>	<b>Grundschule Altenkessel (Barbaraschule)</b>
2313	<b>2312</b>	<b>2312</b>	Gaststätte im Alsbachbad
2314			
2315			
<b>2314 + 2315</b>	<b>2313</b>	<b>2313</b>	<b>Grundschule Altenkessel (Barbaraschule)</b>
2321		2321	Turnerheim TV Rockershausen
2411			
2412+2441			
2413			
2414			
<b>2411 + 2412</b>	<b>2411</b>	<b>2411</b>	<b>Bürgerhaus Burbach</b>
<b>2413 + 2414</b>	<b>2412</b>	<b>2412</b>	<b>Bürgerhaus Burbach</b>
2421			
2422		2422	Gemeinschaftsschule Rastbachtal
2423			
<b>2421 + 2423</b>	<b>2421</b>	<b>2421</b>	<b>Grundschule Weyersberg</b>
2431		2431	Seniorenheim Haus Sonnenwinkel
2432			
2433			
<b>2432 + 2433</b>	<b>2432</b>	<b>2432</b>	<b>IT-Park Saar</b>
2434			
2435			
<b>2434 + 2435</b>	<b>2433</b>	<b>2433</b>	<b>Grundschule Füllengarten</b>
	<b>Wahllokale, die zusammengelegt wurden</b>		
	<b>Zusammengelegte Wahllokale mit neuer Nummer</b>		
	<b>Wahllokale mit neuer Nummer, aufgrund der Zusammenlegung anderer Wahllokale</b>		

Wahlbezirksnr. alt	Wahlbezirksnr. neu nach Zusammenlegung	alle Wahlbezirksnr. Stand 1/2013	Wahllokal zur Landtagswahl 2017
<b>Dudweiler</b>			
3111			
3112			
3113	<b>3112</b>	<b>3112</b>	Kinderhaus Dudweiler Nord
<b>3111 + 3112</b>	<b>3111</b>	<b>3111</b>	<b>Feuerwache Dudweiler</b>
3121		3121	Dudobad
3122		3122	Bürgerhaus Dudweiler
3131			
3132			
<b>3131 + 3132</b>	<b>3131</b>	<b>3131</b>	<b>DRK-Heim</b>
3141		3141	Schützenhaus Dudweiler
3151		3151	Katholische Kirche St. Barbara
3152		3152	Kindergarten Pfaffenkopf
3153		3153	Sängerheim "Männerchor Harmonie 1896 e.V."
3161		3161	Albert-Schweitzer-Schule
3162		3162	Bürgerhaus Dudweiler
3171		3171	Gasthaus Jahnschenke
3172		3172	Landesinstitut für Pädagogik und Medien (LPM)
3173		3173	Bäckerei Kleinbauer
3174		3174	Hotel Seewald
3181			
3182			
<b>3181 + 3182</b>	<b>3181</b>	<b>3181</b>	<b>Clubheim TUS Herrenschr</b>
3211		3211	Ehem. Grundschule Jägersfreude
3212		3212	Gaststätte "Zum Schlässje"
3311		3311	Kindergarten Herrenschr
3312		3312	Begegnungsstätte der AWO
3411			
3412			
3413	<b>3412</b>	<b>3412</b>	Grundschule Scheidt
<b>3411 + 3412</b>	<b>3411</b>	<b>3411</b>	<b>Grundschule Scheidt</b>
3421		3421	Ehemaliges Berg-Café
<b>Wahllokale, die zusammengelegt wurden</b>			
<b>Zusammengelegte Wahllokale mit neuer Nummer</b>			
<b>Wahllokale mit neuer Nummer, aufgrund der Zusammenlegung anderer Wahllokale</b>			

Wahlbezirksnr. alt	Wahlbezirksnr. neu nach Zusammenlegung	alle Wahlbezirksnr. Stand 1/2013	Wahllokal zur Landtagswahl 2017
<b>Halberg</b>			
4211			
4212		4212	Ehem. Grundschule Schafbrücke
4213			
<b>4211 + 4213</b>	<b>4211</b>	<b>4211</b>	<b>Festhalle Schafbrücke</b>
4311		4311	Festhalle Bischmisheim
4312		4312	Festhalle Bischmisheim
4313		4313	Festhalle Bischmisheim
4314		4314	Festhalle Bischmisheim
4411		4411	Sporthalle Ensheim
4412		4412	Sporthalle Ensheim
4413		4413	Sporthalle Ensheim
4511		4511	Ausbildungsstätte Halberg
4521			
4522			
<b>4521 + 4522</b>	<b>4521</b>	<b>4521</b>	<b>Turnhalle Brebach</b>
4531			
4532			
<b>4531 + 4532</b>	<b>4531</b>	<b>4531</b>	<b>Feuerwehrgerätehaus Fechingen</b>
4533	<b>4532</b>	<b>4532</b>	Ehem. Grundschule Hasenberg
4611		4611	Feuerwehrgerätehaus Eschringen
4711		4711	Gemeindezentrum Güdingen
4712		4712	Gemeindezentrum Güdingen
4713		4713	Gemeindezentrum Güdingen
4721			
4722			
<b>4721 + 4722</b>	<b>4721</b>	<b>4721</b>	<b>Kita "Am Schenkelberg" Güdingen</b>
4811		4811	Festhalle Bübingen
4812		4812	Grundschule Bübingen
4813		4813	Kath. Pfarramt St. Katharina
<b>Wahllokale, die zusammengelegt wurden</b>			
<b>Zusammengelegte Wahllokale mit neuer Nummer</b>			
<b>Wahllokale mit neuer Nummer, aufgrund der Zusammenlegung anderer Wahllokale</b>			
<b>Anzahl Wahllokale</b>			
<b>alter Stand</b>	<b>Reduzierung</b>	<b>Erweiterung</b>	<b>neuer Stand</b>
<b>Mitte</b> 77	16	1	<b>62</b>
<b>West</b> 30	8		<b>22</b>
<b>Dudweiler</b> 27	4		<b>23</b>
<b>Halberg</b> 25	4		<b>21</b>
<b>Saarbrücken</b> 159	<b>32</b>	<b>1</b>	<b>128</b>



## 4.2 Neue Wahllokale

Gegenüber den letzten Wahlen im Jahr 2014 mussten auch einige Wahllokale ausgetauscht werden, da diese für die Wahlen 2017 nicht mehr zur Verfügung stehen oder sie nicht barrierefrei sind.

Es handelt sich dabei um folgende 9 Wahllokale:

- Bezirk Mitte
  - **Neu: Wahlbezirk 1321+1324, Haus der Parität, Försterstraße 39**  
(früher: Deutsche Rentenversicherung, Martin-Luther-Straße 2-4)
  - **Neu: Wahlbezirk 1341, FrauenGenderBibliothek, Großherzog-Friedrich-Straße 111**  
(früher: Finanzamt Saarbrücken, Mainzer Straße 109-111)
  
- Bezirk West
  - **Neu: Wahlbezirk 2111, AWO Begegnungsstätte, Rathausplatz 2 in Gersweiler**  
(früher: Evang. Kirchengemeinde, Krughütter Straße 4 in Gersweiler)
  - **Neu: Wahlbezirk 2211, Gasthaus „Zum Mühlenfeld“, Grubenweg 5 in Klarenthal**  
(früher: Kath. Kirchengem. St. Antonius, Hausenstraße 68 in Klarenthal)
  
- Bezirk Dudweiler
  - **Neu: Wahlbezirk 3121, Dudobad, St. Avolder Straße 1**  
(früher: Gasthaus „Bürgerhof Martin“, Bahnhofstraße 51)
  - **Neu: Wahlbezirk 3151, Kath. Kirche St. Barbara, Am Hang 13**  
(früher: Vereinslokal Pfaffenkopf, Rentrischer Straße 42)
  - **Neu: Wahlbezirk 3173, Bäckerei Kleinbauer, Hermann-Löns-Straße 33**  
(früher: KiGa St. Bonifatius, Hermann-Löns-Straße 68)
  
- Bezirk Halberg
  - **Neu: Wahlbezirk 4511, Gemeinschaftsausbildungsstätte Halberg, Zur alten Fähre 15 in Brebach**  
(früher: Feuerwehrgerätehaus Brebach, Saarbrücker Straße 20)
  - **Neu: Wahlbezirk 4721, Kita „Am Schenkelberg“ Güdingen, Grossblittersdorfer Straße 329 in Güdingen**  
(früher: Gasthaus „Zur wilden Ente“, Saarstraße 15 in Güdingen)







### **5 Voraussichtlich Wahlberechtigte bei den Wahlen 2017 nach Geschlecht und Alter**

- Frauen/Männer
- Altersklassen
- ErstwählerInnen

#### Hinweis:

Die Berechnung der voraussichtlichen Wahlberechtigten erfolgte zum Termin der Landtagswahl auf Basis des Melderegisters zum 31.12.2016.

Für die Bundestagswahl ist die Zahl der voraussichtlichen Wahlberechtigten in einer ähnlichen Größenordnung zu erwarten.

## Voraussichtlich Wahlberechtigte bei den Wahlen 2017 nach Geschlecht und Alter

Neue Wahlbezirkseinteilung ab 2013

Wahlbezirk/ Distrikt/ Stadtteil/ Bezirk	insg.	männl.	weibl.	im Alter von ... bis ... Jahren						Erstmalig zur Landtags- wahl Wahlbe- rechtigte
				18 - 24	25 - 34	35 - 44	45 - 59	60 - 69	70 und älter	
1111	804	424	380	105	246	100	154	95	104	32
1112	1.033	502	531	62	257	137	204	155	218	10
<b>111 Schloßplatz</b>	<b>1.837</b>	<b>926</b>	<b>911</b>	<b>167</b>	<b>503</b>	<b>237</b>	<b>358</b>	<b>250</b>	<b>322</b>	<b>42</b>
1121	917	441	476	66	152	128	277	140	154	26
1122	644	260	384	29	86	70	152	68	239	16
<b>112 Reppersberg</b>	<b>1.561</b>	<b>701</b>	<b>860</b>	<b>95</b>	<b>238</b>	<b>198</b>	<b>429</b>	<b>208</b>	<b>393</b>	<b>42</b>
1131	1.568	777	791	175	404	223	316	227	223	53
1132	1.076	523	553	82	333	149	200	136	176	24
<b>113 Malstatter Straße</b>	<b>2.644</b>	<b>1.300</b>	<b>1.344</b>	<b>257</b>	<b>737</b>	<b>372</b>	<b>516</b>	<b>363</b>	<b>399</b>	<b>77</b>
1141	953	446	507	54	163	128	255	150	203	17
1142	772	454	318	42	166	121	206	100	137	20
1143	676	330	346	39	69	75	216	123	154	19
<b>114 Triller</b>	<b>2.401</b>	<b>1.230</b>	<b>1.171</b>	<b>135</b>	<b>398</b>	<b>324</b>	<b>677</b>	<b>373</b>	<b>494</b>	<b>56</b>
<b>115 Glockenwald 1)</b>	<b>1.194</b>	<b>570</b>	<b>624</b>	<b>97</b>	<b>189</b>	<b>153</b>	<b>328</b>	<b>201</b>	<b>226</b>	<b>49</b>
1161	1.481	753	728	148	344	220	382	208	179	61
1162	901	430	471	71	200	120	258	128	124	35
1163	835	381	454	37	83	120	252	154	189	20
1164	546	259	287	32	68	69	181	103	93	17
<b>116 Bellevue</b>	<b>3.763</b>	<b>1.823</b>	<b>1.940</b>	<b>288</b>	<b>695</b>	<b>529</b>	<b>1.073</b>	<b>593</b>	<b>585</b>	<b>133</b>
<b>11 ALT-SAARBRÜCKEN</b>	<b>13.400</b>	<b>6.550</b>	<b>6.850</b>	<b>1.039</b>	<b>2.760</b>	<b>1.813</b>	<b>3.381</b>	<b>1.988</b>	<b>2.419</b>	<b>399</b>
<b>121 Rußhütte 1)</b>	<b>1.617</b>	<b>802</b>	<b>815</b>	<b>114</b>	<b>253</b>	<b>191</b>	<b>479</b>	<b>269</b>	<b>311</b>	<b>47</b>
1221	1.520	702	818	85	237	172	391	242	393	38
1222	1.104	506	598	54	155	122	270	239	264	27
1223	835	384	451	39	143	85	217	135	216	23
1224	848	360	488	41	139	98	221	141	208	15
1225	796	368	428	53	123	112	234	119	155	22
<b>122 Rodenhof</b>	<b>5.103</b>	<b>2.320</b>	<b>2.783</b>	<b>272</b>	<b>797</b>	<b>589</b>	<b>1.333</b>	<b>876</b>	<b>1.236</b>	<b>125</b>
1231	1.436	729	707	166	400	186	314	186	184	60
1232	1.462	755	707	145	329	186	363	234	205	64
<b>123 Unteres Malstatt</b>	<b>2.898</b>	<b>1.484</b>	<b>1.414</b>	<b>311</b>	<b>729</b>	<b>372</b>	<b>677</b>	<b>420</b>	<b>389</b>	<b>124</b>
1241	1.778	871	907	168	329	199	496	318	268	86
1242	755	374	381	79	184	85	196	121	90	32
<b>124 Leipziger Straße</b>	<b>2.533</b>	<b>1.245</b>	<b>1.288</b>	<b>247</b>	<b>513</b>	<b>284</b>	<b>692</b>	<b>439</b>	<b>358</b>	<b>118</b>
1251	1.439	657	782	123	232	168	409	253	254	55
1252	1.324	643	681	121	283	203	333	207	177	46
<b>125 Jenneweg</b>	<b>2.763</b>	<b>1.300</b>	<b>1.463</b>	<b>244</b>	<b>515</b>	<b>371</b>	<b>742</b>	<b>460</b>	<b>431</b>	<b>101</b>
1261	947	444	503	66	107	101	283	174	216	38
1262	1.187	522	665	42	180	104	291	189	381	20
1263	998	451	547	58	134	140	258	161	247	20
1264	683	327	356	40	87	66	180	151	159	18
<b>126 Rastpfuhl</b>	<b>3.815</b>	<b>1.744</b>	<b>2.071</b>	<b>206</b>	<b>508</b>	<b>411</b>	<b>1.012</b>	<b>675</b>	<b>1.003</b>	<b>96</b>
<b>12 MALSTATT</b>	<b>18.729</b>	<b>8.895</b>	<b>9.834</b>	<b>1.394</b>	<b>3.315</b>	<b>2.218</b>	<b>4.935</b>	<b>3.139</b>	<b>3.728</b>	<b>611</b>
1311	1.048	534	514	189	476	128	157	45	53	41
1312	748	427	321	135	297	80	113	60	63	29
<b>131 Hauptbahnhof</b>	<b>1.796</b>	<b>961</b>	<b>835</b>	<b>324</b>	<b>773</b>	<b>208</b>	<b>270</b>	<b>105</b>	<b>116</b>	<b>70</b>

1) nur 1 Wahlbezirk vorhanden, deshalb Wahlbezirk gleich Distrikt

## Voraussichtlich Wahlberechtigte bei den Wahlen 2017 nach Geschlecht und Alter

Neue Wahlbezirkseinteilung ab 2013

Wahlbezirk/ Distrikt/ Stadtteil/ Bezirk	insg.	männl.	weibl.	im Alter von ... bis ... Jahren						Erstmalig zur Landtags- wahl Wahlbe- rechtigte
				18 - 24	25 - 34	35 - 44	45 - 59	60 - 69	70 und älter	
1321	811	425	386	79	248	132	165	112	75	24
1322	1.269	603	666	98	385	193	261	130	202	42
1323	867	478	389	99	352	128	169	64	55	28
1324	1.222	616	606	143	481	172	212	110	104	38
<b>132 Nauwieser Viertel</b>	<b>4.169</b>	<b>2.122</b>	<b>2.047</b>	<b>419</b>	<b>1.466</b>	<b>625</b>	<b>807</b>	<b>416</b>	<b>436</b>	<b>132</b>
1331	840	452	388	105	292	112	163	74	94	22
1332	812	383	429	65	302	111	123	50	161	13
<b>133 St. Johanner Markt</b>	<b>1.652</b>	<b>835</b>	<b>817</b>	<b>170</b>	<b>594</b>	<b>223</b>	<b>286</b>	<b>124</b>	<b>255</b>	<b>35</b>
1341	1.308	672	636	117	504	230	225	98	134	23
1342	1.259	604	655	146	389	258	274	107	85	48
1343	991	493	498	58	244	146	254	142	147	20
<b>134 Am Staden</b>	<b>3.558</b>	<b>1.769</b>	<b>1.789</b>	<b>321</b>	<b>1.137</b>	<b>634</b>	<b>753</b>	<b>347</b>	<b>366</b>	<b>91</b>
<b>135 Kaninchenberg 1)</b>	<b>1.146</b>	<b>586</b>	<b>560</b>	<b>78</b>	<b>233</b>	<b>157</b>	<b>308</b>	<b>175</b>	<b>195</b>	<b>31</b>
1361	893	463	430	216	146	83	204	91	153	96
1362	1.101	528	573	74	131	117	298	178	303	43
1363	1.156	490	666	59	159	115	309	198	316	32
1364	1.252	557	695	70	177	159	348	195	303	39
1365	959	459	500	74	200	106	282	151	146	34
<b>136 Rotenbühl mit 139 Universität</b>	<b>5.361</b>	<b>2.497</b>	<b>2.864</b>	<b>493</b>	<b>813</b>	<b>580</b>	<b>1.441</b>	<b>813</b>	<b>1.221</b>	<b>244</b>
1371	809	381	428	44	114	92	251	130	178	21
1372	1.017	482	535	57	166	144	287	164	199	28
1373	947	476	471	120	173	107	270	131	146	43
<b>137 Am Homburg</b>	<b>2.773</b>	<b>1.339</b>	<b>1.434</b>	<b>221</b>	<b>453</b>	<b>343</b>	<b>808</b>	<b>425</b>	<b>523</b>	<b>92</b>
1381	1.055	496	559	80	191	128	248	168	240	29
1382	751	329	422	35	116	76	145	130	249	12
<b>138 Bruchwiese</b>	<b>1.806</b>	<b>825</b>	<b>981</b>	<b>115</b>	<b>307</b>	<b>204</b>	<b>393</b>	<b>298</b>	<b>489</b>	<b>41</b>
<b>13 ST. JOHANN</b>	<b>22.261</b>	<b>10.934</b>	<b>11.327</b>	<b>2.141</b>	<b>5.776</b>	<b>2.974</b>	<b>5.066</b>	<b>2.703</b>	<b>3.601</b>	<b>736</b>
1411	1.436	653	783	99	183	159	338	256	401	53
1412	1.577	673	904	74	157	148	382	253	563	31
1413	859	407	452	35	110	99	182	123	310	11
1414	1.023	467	556	60	141	106	260	168	288	30
<b>14 ESCHBERG</b>	<b>4.895</b>	<b>2.200</b>	<b>2.695</b>	<b>268</b>	<b>591</b>	<b>512</b>	<b>1.162</b>	<b>800</b>	<b>1.562</b>	<b>125</b>
1611	1.269	612	657	96	218	162	367	194	232	42
1612	1.590	790	800	131	255	204	513	234	253	54
<b>161 Wackenberg</b>	<b>2.859</b>	<b>1.402</b>	<b>1.457</b>	<b>227</b>	<b>473</b>	<b>366</b>	<b>880</b>	<b>428</b>	<b>485</b>	<b>96</b>
1621	1.340	648	692	57	221	192	373	219	278	29
1622	726	360	366	50	155	97	198	98	128	20
1623	1.139	518	621	86	193	180	336	166	178	38
1624	886	402	484	46	129	103	202	154	252	20
<b>162 Winterberg</b>	<b>4.091</b>	<b>1.928</b>	<b>2.163</b>	<b>239</b>	<b>698</b>	<b>572</b>	<b>1.109</b>	<b>637</b>	<b>836</b>	<b>107</b>
<b>16 ST. ARNUAL</b>	<b>6.950</b>	<b>3.330</b>	<b>3.620</b>	<b>466</b>	<b>1.171</b>	<b>938</b>	<b>1.989</b>	<b>1.065</b>	<b>1.321</b>	<b>203</b>
<b>1 Bezirk M I T T E</b>	<b>66.235</b>	<b>31.909</b>	<b>34.326</b>	<b>5.308</b>	<b>13.613</b>	<b>8.455</b>	<b>16.533</b>	<b>9.695</b>	<b>12.631</b>	<b>2.074</b>

1) nur 1 Wahlbezirk vorhanden, deshalb Wahlbezirk gleich Distrikt

## Voraussichtlich Wahlberechtigte bei den Wahlen 2017 nach Geschlecht und Alter

Neue Wahlbezirkseinteilung ab 2013

Wahlbezirk/ Distrikt/ Stadtteil/ Bezirk	insg.	männl.	weibl.	im Alter von ... bis ... Jahren						Erstmalig zur Landtags- wahl Wahlbe- rechtigte
				18 - 24	25 - 34	35 - 44	45 - 59	60 - 69	70 und älter	
2111	799	386	413	57	134	77	239	129	163	28
2112	623	291	332	37	82	57	184	106	157	17
2113	722	366	356	41	102	88	207	106	178	28
<b>211 Gersweiler-Mitte</b>	<b>2.144</b>	<b>1.043</b>	<b>1.101</b>	<b>135</b>	<b>318</b>	<b>222</b>	<b>630</b>	<b>341</b>	<b>498</b>	<b>73</b>
2121	676	322	354	54	80	72	188	119	163	35
2122	1.206	579	627	66	171	125	313	219	312	33
<b>212 Ottenhausen</b>	<b>1.882</b>	<b>901</b>	<b>981</b>	<b>120</b>	<b>251</b>	<b>197</b>	<b>501</b>	<b>338</b>	<b>475</b>	<b>68</b>
<b>213 Neu-Aschbach 1)</b>	<b>866</b>	<b>419</b>	<b>447</b>	<b>53</b>	<b>105</b>	<b>109</b>	<b>251</b>	<b>151</b>	<b>197</b>	<b>30</b>
<b>21 GERSWEILER</b>	<b>4.892</b>	<b>2.363</b>	<b>2.529</b>	<b>308</b>	<b>674</b>	<b>528</b>	<b>1.382</b>	<b>830</b>	<b>1.170</b>	<b>171</b>
2211	780	376	404	53	119	73	236	118	181	22
2212	853	408	445	55	109	99	212	143	235	32
2213	743	364	379	46	97	88	228	127	157	22
2214	904	405	499	57	131	107	258	121	230	31
<b>221 Klarenthal</b>	<b>3.280</b>	<b>1.553</b>	<b>1.727</b>	<b>211</b>	<b>456</b>	<b>367</b>	<b>934</b>	<b>509</b>	<b>803</b>	<b>107</b>
<b>222 Krughütte 1)</b>	<b>986</b>	<b>470</b>	<b>516</b>	<b>58</b>	<b>138</b>	<b>111</b>	<b>302</b>	<b>162</b>	<b>215</b>	<b>28</b>
<b>22 KLARENTHAL</b>	<b>4.266</b>	<b>2.023</b>	<b>2.243</b>	<b>269</b>	<b>594</b>	<b>478</b>	<b>1.236</b>	<b>671</b>	<b>1.018</b>	<b>135</b>
2311	1.213	580	633	74	170	128	368	209	264	30
2312	692	330	362	40	105	69	195	122	161	21
2313	1.536	765	771	115	220	168	461	251	321	57
<b>231 Altenkessel</b>	<b>3.441</b>	<b>1.675</b>	<b>1.766</b>	<b>229</b>	<b>495</b>	<b>365</b>	<b>1.024</b>	<b>582</b>	<b>746</b>	<b>108</b>
<b>232 Rockershausen 1)</b>	<b>672</b>	<b>327</b>	<b>345</b>	<b>72</b>	<b>103</b>	<b>77</b>	<b>209</b>	<b>87</b>	<b>124</b>	<b>43</b>
<b>23 ALTENKESSEL</b>	<b>4.113</b>	<b>2.002</b>	<b>2.111</b>	<b>301</b>	<b>598</b>	<b>442</b>	<b>1.233</b>	<b>669</b>	<b>870</b>	<b>151</b>
2411	1.441	736	705	186	269	172	413	211	190	84
2412	1.573	792	781	146	299	230	442	223	233	66
<b>241 Hochstraße mit 244 v.d. Heydt</b>	<b>3.014</b>	<b>1.528</b>	<b>1.486</b>	<b>332</b>	<b>568</b>	<b>402</b>	<b>855</b>	<b>434</b>	<b>423</b>	<b>150</b>
2421	1.871	882	989	153	284	198	501	321	414	72
2422	949	461	488	81	191	117	270	147	143	41
<b>242 Ottsraße</b>	<b>2.820</b>	<b>1.343</b>	<b>1.477</b>	<b>234</b>	<b>475</b>	<b>315</b>	<b>771</b>	<b>468</b>	<b>557</b>	<b>113</b>
2431	963	433	530	56	114	71	270	178	274	22
2432	1.092	573	519	100	181	148	314	191	158	39
2433	1.097	540	557	98	186	143	318	190	162	47
<b>243 Füllengarten</b>	<b>3.152</b>	<b>1.546</b>	<b>1.606</b>	<b>254</b>	<b>481</b>	<b>362</b>	<b>902</b>	<b>559</b>	<b>594</b>	<b>108</b>
<b>24 BURBACH</b>	<b>8.986</b>	<b>4.417</b>	<b>4.569</b>	<b>820</b>	<b>1.524</b>	<b>1.079</b>	<b>2.528</b>	<b>1.461</b>	<b>1.574</b>	<b>371</b>
<b>2 Bezirk WE S T</b>	<b>22.257</b>	<b>10.805</b>	<b>11.452</b>	<b>1.698</b>	<b>3.390</b>	<b>2.527</b>	<b>6.379</b>	<b>3.631</b>	<b>4.632</b>	<b>828</b>

1) nur 1 Wahlbezirk vorhanden, deshalb Wahlbezirk gleich Distrikt



## Voraussichtlich Wahlberechtigte bei den Wahlen 2017 nach Geschlecht und Alter

Neue Wahlbezirkseinteilung ab 2013

Wahlbezirk/ Distrikt/ Stadtteil/ Bezirk	insg.	männl.	weibl.	im Alter von ... bis ... Jahren						Erstmalig zur Landtags- wahl Wahlbe- rechtigte
				18 - 24	25 - 34	35 - 44	45 - 59	60 - 69	70 und älter	
3111	1.113	578	535	93	149	134	311	196	230	34
3112	1.012	493	519	75	123	96	283	209	226	37
<b>311 Dudweiler-Nord</b>	<b>2.125</b>	<b>1.071</b>	<b>1.054</b>	<b>168</b>	<b>272</b>	<b>230</b>	<b>594</b>	<b>405</b>	<b>456</b>	<b>71</b>
3121	766	380	386	66	118	107	207	108	160	30
3122	801	387	414	95	193	89	203	100	121	37
<b>312 Dudweiler-Mitte</b>	<b>1.567</b>	<b>767</b>	<b>800</b>	<b>161</b>	<b>311</b>	<b>196</b>	<b>410</b>	<b>208</b>	<b>281</b>	<b>67</b>
<b>313 Flitsch 1)</b>	<b>1.021</b>	<b>487</b>	<b>534</b>	<b>77</b>	<b>143</b>	<b>113</b>	<b>331</b>	<b>171</b>	<b>186</b>	<b>44</b>
<b>314 Kitten 1)</b>	<b>636</b>	<b>322</b>	<b>314</b>	<b>40</b>	<b>61</b>	<b>80</b>	<b>194</b>	<b>90</b>	<b>171</b>	<b>15</b>
3151	855	409	446	71	93	73	232	173	213	32
3152	629	297	332	40	71	73	194	134	117	18
3153	878	398	480	56	102	84	234	151	251	31
<b>315 Pfaffenkopf</b>	<b>2.362</b>	<b>1.104</b>	<b>1.258</b>	<b>167</b>	<b>266</b>	<b>230</b>	<b>660</b>	<b>458</b>	<b>581</b>	<b>81</b>
3161	834	352	482	53	114	68	197	176	226	21
3162	849	386	463	82	154	78	182	151	202	32
<b>316 Geisenkopf</b>	<b>1.683</b>	<b>738</b>	<b>945</b>	<b>135</b>	<b>268</b>	<b>146</b>	<b>379</b>	<b>327</b>	<b>428</b>	<b>53</b>
3171	967	478	489	61	137	104	262	195	208	25
3172	1.055	504	551	94	150	124	288	183	216	52
3173	772	372	400	53	114	104	203	110	188	27
3174	697	321	376	79	93	59	175	117	174	37
<b>317 Dudweiler-Süd</b>	<b>3.491</b>	<b>1.675</b>	<b>1.816</b>	<b>287</b>	<b>494</b>	<b>391</b>	<b>928</b>	<b>605</b>	<b>786</b>	<b>141</b>
<b>318 Wilhelmshöhe-Fröhn 1)</b>	<b>1.269</b>	<b>610</b>	<b>659</b>	<b>85</b>	<b>180</b>	<b>140</b>	<b>383</b>	<b>247</b>	<b>234</b>	<b>39</b>
<b>31 DUDWEILER</b>	<b>14.154</b>	<b>6.774</b>	<b>7.380</b>	<b>1.120</b>	<b>1.995</b>	<b>1.526</b>	<b>3.879</b>	<b>2.511</b>	<b>3.123</b>	<b>511</b>
3211	876	427	449	77	151	83	257	146	162	30
3212	560	263	297	34	58	69	166	92	141	14
<b>32 JÄGERSFREUDE</b>	<b>1.436</b>	<b>690</b>	<b>746</b>	<b>111</b>	<b>209</b>	<b>152</b>	<b>423</b>	<b>238</b>	<b>303</b>	<b>44</b>
3311	908	440	468	76	126	107	283	144	172	33
3312	760	369	391	52	99	98	203	131	177	23
<b>33 HERRENSOHR</b>	<b>1.668</b>	<b>809</b>	<b>859</b>	<b>128</b>	<b>225</b>	<b>205</b>	<b>486</b>	<b>275</b>	<b>349</b>	<b>56</b>
3411	1.304	650	654	102	231	150	385	199	237	47
3412	1.112	534	578	80	112	126	335	166	293	44
<b>341 Scheidt</b>	<b>2.416</b>	<b>1.184</b>	<b>1.232</b>	<b>182</b>	<b>343</b>	<b>276</b>	<b>720</b>	<b>365</b>	<b>530</b>	<b>91</b>
<b>342 Scheidterberg 1)</b>	<b>639</b>	<b>310</b>	<b>329</b>	<b>31</b>	<b>42</b>	<b>97</b>	<b>178</b>	<b>106</b>	<b>185</b>	<b>17</b>
<b>34 SCHEIDT</b>	<b>3.055</b>	<b>1.494</b>	<b>1.561</b>	<b>213</b>	<b>385</b>	<b>373</b>	<b>898</b>	<b>471</b>	<b>715</b>	<b>108</b>
<b>3 Bezirk D U D W E I L E R</b>	<b>20.313</b>	<b>9.767</b>	<b>10.546</b>	<b>1.572</b>	<b>2.814</b>	<b>2.256</b>	<b>5.686</b>	<b>3.495</b>	<b>4.490</b>	<b>719</b>

1) nur 1 Wahlbezirk vorhanden, deshalb Wahlbezirk gleich Distrikt



## Voraussichtlich Wahlberechtigte bei den Wahlen 2017 nach Geschlecht und Alter

Neue Wahlbezirkseinteilung ab 2013

Wahlbezirk/ Distrikt/ Stadtteil/ Bezirk	insg.	männl.	weibl.	im Alter von ... bis ... Jahren						Erstmalig zur Landtags- wahl Wahlbe- rechtigte
				18 - 24	25 - 34	35 - 44	45 - 59	60 - 69	70 und älter	
4211	1.238	627	611	103	185	160	368	183	239	50
4212	892	433	459	52	121	107	261	144	207	23
<b>42 SCHAFFBRÜCKE</b>	<b>2.130</b>	<b>1.060</b>	<b>1.070</b>	<b>155</b>	<b>306</b>	<b>267</b>	<b>629</b>	<b>327</b>	<b>446</b>	<b>73</b>
4311	877	403	474	52	105	83	266	153	218	24
4312	701	335	366	37	78	84	229	112	161	17
4313	699	328	371	40	70	65	190	132	202	27
4314	886	435	451	56	128	127	242	135	198	26
<b>43 BISCHMISHEIM</b>	<b>3.163</b>	<b>1.501</b>	<b>1.662</b>	<b>185</b>	<b>381</b>	<b>359</b>	<b>927</b>	<b>532</b>	<b>779</b>	<b>94</b>
4411	946	456	490	49	125	124	313	141	194	30
4412	941	457	484	66	128	132	266	177	172	37
4413	925	440	485	67	116	100	242	160	240	33
<b>44 ENSHEIM</b>	<b>2.812</b>	<b>1.353</b>	<b>1.459</b>	<b>182</b>	<b>369</b>	<b>356</b>	<b>821</b>	<b>478</b>	<b>606</b>	<b>100</b>
<b>451 Brebach 1)</b>	<b>348</b>	<b>192</b>	<b>156</b>	<b>38</b>	<b>61</b>	<b>43</b>	<b>105</b>	<b>46</b>	<b>55</b>	<b>21</b>
<b>452 Neufechingen 1)</b>	<b>1.583</b>	<b>754</b>	<b>829</b>	<b>151</b>	<b>244</b>	<b>163</b>	<b>447</b>	<b>214</b>	<b>364</b>	<b>72</b>
4531	1.132	545	587	67	151	138	338	194	244	36
4532	1.000	463	537	67	101	97	289	165	281	31
<b>453 Fechingen</b>	<b>2.132</b>	<b>1.008</b>	<b>1.124</b>	<b>134</b>	<b>252</b>	<b>235</b>	<b>627</b>	<b>359</b>	<b>525</b>	<b>67</b>
<b>45 BREBACH-FECHINGEN</b>	<b>4.063</b>	<b>1.954</b>	<b>2.109</b>	<b>323</b>	<b>557</b>	<b>441</b>	<b>1.179</b>	<b>619</b>	<b>944</b>	<b>160</b>
<b>46 ESCHRINGEN 1)</b>	<b>1.005</b>	<b>485</b>	<b>520</b>	<b>56</b>	<b>114</b>	<b>87</b>	<b>318</b>	<b>191</b>	<b>239</b>	<b>28</b>
4711	934	426	508	60	122	90	247	165	250	30
4712	768	359	409	63	110	92	220	122	161	31
4713	866	412	454	61	104	97	249	150	205	35
<b>471 Alt-Güdingen</b>	<b>2.568</b>	<b>1.197</b>	<b>1.371</b>	<b>184</b>	<b>336</b>	<b>279</b>	<b>716</b>	<b>437</b>	<b>616</b>	<b>96</b>
<b>472 Schönbach 1)</b>	<b>1.352</b>	<b>653</b>	<b>699</b>	<b>69</b>	<b>157</b>	<b>157</b>	<b>428</b>	<b>254</b>	<b>287</b>	<b>35</b>
<b>47 GÜDINGEN</b>	<b>3.920</b>	<b>1.850</b>	<b>2.070</b>	<b>253</b>	<b>493</b>	<b>436</b>	<b>1.144</b>	<b>691</b>	<b>903</b>	<b>131</b>
4811	1.085	499	586	67	105	94	336	181	302	41
4812	744	363	381	31	70	88	190	143	222	16
4813	868	418	450	61	128	89	304	151	135	24
<b>48 BÜBINGEN</b>	<b>2.697</b>	<b>1.280</b>	<b>1.417</b>	<b>159</b>	<b>303</b>	<b>271</b>	<b>830</b>	<b>475</b>	<b>659</b>	<b>81</b>
<b>4 Bezirk HALBERG</b>	<b>19.790</b>	<b>9.483</b>	<b>10.307</b>	<b>1.313</b>	<b>2.523</b>	<b>2.217</b>	<b>5.848</b>	<b>3.313</b>	<b>4.576</b>	<b>667</b>
<b>SAARBRÜCKEN</b>	<b>128.595</b>	<b>61.964</b>	<b>66.631</b>	<b>9.891</b>	<b>22.340</b>	<b>15.455</b>	<b>34.446</b>	<b>20.134</b>	<b>26.329</b>	<b>4.288</b>

1) nur 1 Wahlbezirk vorhanden, deshalb Wahlbezirk gleich Distrikt bzw. Stadtteil



### **6 Strukturdaten (Bevölkerung und Soziales) nach Wahlbezirken** (absolut, Prozent, Veränderung)

- Alter
- Migrationshintergrund
- Wohndauer
- Konfession
- 1-Personenhaushalte
- Arbeitslose
- SGB II



# Strukturdaten – Bevölkerung und Soziales

absolut

Wahlbezirk/ Distrikt/ Stadtteil/ Bezirk	Bevölkerung am 31.12.2016											Sozialdaten	
	insgesamt			mit Migrationshintergrund				Wohn- dauer	Konfes- sionen		1. Pers.- Haus- halte	Arbeits- lose (9/2016)	Empf. von Regel- leistungen SGB II (6/2016)
	insg.	darunter		Deutsche <sup>1)</sup>		Ausländer			5 Jahre oder kürzer	kath.			
		unter 15 Jahren	65 Jahre u. ä.	insg.	dar. aus der ehem. Sowjet- union	insg.	dar. Nicht- EU						
1	2	3	4	5	6	7	8	9	10	11	12	13	
1111	1.539	146	192	295	44	598	384	662	454	220	1.024	123	335
1112	1.307	77	294	143	19	185	80	404	497	316	950	48	88
<b>111 Schloßplatz</b>	<b>2.846</b>	<b>223</b>	<b>486</b>	<b>438</b>	<b>63</b>	<b>783</b>	<b>464</b>	<b>1.066</b>	<b>951</b>	<b>536</b>	<b>1.974</b>	<b>171</b>	<b>423</b>
1121	1.137	107	233	107	22	101	35	261	416	257	701	18	40
1122	777	71	275	80	10	47	20	182	328	193	504	20	31
<b>112 Reppersberg</b>	<b>1.914</b>	<b>178</b>	<b>508</b>	<b>187</b>	<b>32</b>	<b>148</b>	<b>55</b>	<b>443</b>	<b>744</b>	<b>450</b>	<b>1.205</b>	<b>38</b>	<b>71</b>
1131	2.518	308	372	488	121	679	419	844	869	433	1.565	216	611
1132	1.567	185	264	284	50	312	217	484	519	294	992	89	277
<b>113 Malstatter Straße</b>	<b>4.085</b>	<b>493</b>	<b>636</b>	<b>772</b>	<b>171</b>	<b>991</b>	<b>636</b>	<b>1.328</b>	<b>1.388</b>	<b>727</b>	<b>2.557</b>	<b>305</b>	<b>888</b>
1141	1.256	118	300	145	21	186	99	340	465	302	788	43	111
1142	1.068	83	192	144	27	205	96	390	401	221	725	34	92
1143	892	132	208	105	20	57	26	113	326	216	429	18	27
<b>114 Triller</b>	<b>3.216</b>	<b>333</b>	<b>700</b>	<b>394</b>	<b>68</b>	<b>448</b>	<b>221</b>	<b>843</b>	<b>1.192</b>	<b>739</b>	<b>1.942</b>	<b>95</b>	<b>230</b>
<b>115 Glockenwald<sup>2)</sup></b>	<b>2.026</b>	<b>392</b>	<b>384</b>	<b>430</b>	<b>267</b>	<b>527</b>	<b>348</b>	<b>540</b>	<b>716</b>	<b>524</b>	<b>1.026</b>	<b>243</b>	<b>925</b>
1161	2.484	356	316	430	153	676	416	844	875	485	1.531	281	838
1162	1.285	160	175	183	45	226	133	392	472	272	745	68	214
1163	1.074	149	273	116	2	74	29	165	413	281	540	29	45
1164	705	85	134	78	20	57	35	114	291	153	376	7	11
<b>116 Bellevue</b>	<b>5.548</b>	<b>750</b>	<b>898</b>	<b>807</b>	<b>220</b>	<b>1.033</b>	<b>613</b>	<b>1.515</b>	<b>2.051</b>	<b>1.191</b>	<b>3.192</b>	<b>385</b>	<b>1.108</b>
<b>11 ALT-SAARBRÜCKEN</b>	<b>19.635</b>	<b>2.369</b>	<b>3.612</b>	<b>3.028</b>	<b>821</b>	<b>3.930</b>	<b>2.337</b>	<b>5.735</b>	<b>7.042</b>	<b>4.167</b>	<b>11.896</b>	<b>1.237</b>	<b>3.645</b>
<b>121 Rußhütte<sup>2)</sup></b>	<b>2.469</b>	<b>334</b>	<b>456</b>	<b>307</b>	<b>61</b>	<b>556</b>	<b>321</b>	<b>691</b>	<b>984</b>	<b>441</b>	<b>1.387</b>	<b>172</b>	<b>501</b>
1221	1.842	163	510	259	94	141	75	334	800	406	1.117	53	110
1222	1.337	122	408	195	67	117	66	221	520	339	789	59	111
1223	1.223	170	295	197	53	227	144	247	499	293	686	89	309
1224	1.028	85	293	147	52	88	50	190	429	235	696	53	144
1225	1.060	136	216	134	14	116	81	238	417	259	601	52	162
<b>122 Rodenhof</b>	<b>6.490</b>	<b>676</b>	<b>1.722</b>	<b>932</b>	<b>280</b>	<b>689</b>	<b>416</b>	<b>1.230</b>	<b>2.665</b>	<b>1.532</b>	<b>3.889</b>	<b>306</b>	<b>836</b>
1231	2.898	489	336	576	114	1.093	716	1.126	899	366	1.689	328	1.127
1232	3.241	663	388	680	194	1.337	905	1.251	961	378	1.773	420	1.518
<b>123 Unteres Malstatt</b>	<b>6.139</b>	<b>1.152</b>	<b>724</b>	<b>1.256</b>	<b>308</b>	<b>2.430</b>	<b>1.621</b>	<b>2.377</b>	<b>1.860</b>	<b>744</b>	<b>3.462</b>	<b>748</b>	<b>2.645</b>
1241	3.089	457	494	680	242	906	596	864	1.098	553	1.747	379	1.177
1242	1.362	219	160	201	41	450	280	487	427	258	787	150	554
<b>124 Leipziger Straße</b>	<b>4.451</b>	<b>676</b>	<b>654</b>	<b>881</b>	<b>283</b>	<b>1.356</b>	<b>876</b>	<b>1.351</b>	<b>1.525</b>	<b>811</b>	<b>2.534</b>	<b>529</b>	<b>1.731</b>
1251	2.181	359	390	373	148	381	255	457	994	504	1.261	252	873
1252	2.361	438	323	438	179	663	474	702	865	454	1.296	247	855
<b>125 Jenneweg</b>	<b>4.542</b>	<b>797</b>	<b>713</b>	<b>811</b>	<b>327</b>	<b>1.044</b>	<b>729</b>	<b>1.159</b>	<b>1.859</b>	<b>958</b>	<b>2.557</b>	<b>499</b>	<b>1.728</b>
1261	1.196	156	291	118	14	75	39	166	567	260	563	30	50
1262	1.567	152	512	199	60	234	141	391	656	347	1.012	62	180
1263	1.428	201	341	219	71	232	148	351	587	332	798	67	158
1264	826	82	223	86	16	48	16	131	400	193	427	12	23
<b>126 Rastpfuhl</b>	<b>5.017</b>	<b>591</b>	<b>1.367</b>	<b>622</b>	<b>161</b>	<b>589</b>	<b>344</b>	<b>1.039</b>	<b>2.210</b>	<b>1.132</b>	<b>2.800</b>	<b>171</b>	<b>411</b>
<b>12 MALSTATT</b>	<b>29.108</b>	<b>4.226</b>	<b>5.636</b>	<b>4.809</b>	<b>1.420</b>	<b>6.664</b>	<b>4.307</b>	<b>7.847</b>	<b>11.103</b>	<b>5.618</b>	<b>16.629</b>	<b>2.425</b>	<b>7.852</b>
1311	1.689	93	79	192	31	560	325	898	559	285	1.248	80	188
1312	1.346	117	118	228	49	505	298	677	406	173	954	201	424
<b>131 Hauptbahnhof</b>	<b>3.035</b>	<b>210</b>	<b>197</b>	<b>420</b>	<b>80</b>	<b>1.065</b>	<b>623</b>	<b>1.575</b>	<b>965</b>	<b>458</b>	<b>2.202</b>	<b>281</b>	<b>612</b>

1) 2. Staatsangehörigkeit und/ oder Geburtsland nicht-deutsch

2) nur 1 Wahlbezirk vorhanden, deshalb Wahlbezirk gleich Distrikt bzw. Stadtteil

# Strukturdaten – Bevölkerung und Soziales

## Prozent

Wahlbezirk/ Distrikt/ Stadtteil/ Bezirk	Bevölkerung am 31.12.2016											Sozialdaten	
	insgesamt			mit Migrationshintergrund				Wohn- dauer	Konfes- sionen		1. Pers.- Haus- halte	Arbeitslo- se in % d. Bev. 18- 64 Jahren (9/2016)	Empf. von Regel- leistungen SGB II in % d. Bev. 0 - 64 Jahre (6/2016)
	insg.	darunter		Deutsche <sup>1)</sup>		Ausländer			5 Jahre oder kürzer	kath.			
		unter 15 Jahren	65 Jahre u. ä.	insg.	dar. aus der ehem. Sowjet- union	insg.	dar. Nicht- EU						
	1	2	3	4	5	6	7	8	9	10	11	12	13
1111	1.539	9,5	12,5	19,2	14,9	38,9	64,2	43,0	29,5	14,3	68,8	13,1	23,7
1112	1.307	5,9	22,5	10,9	13,3	14,2	43,2	30,9	38,0	24,2	72,4	6,5	7,6
<b>111 Schloßplatz</b>	<b>2.846</b>	<b>7,8</b>	<b>17,1</b>	<b>15,4</b>	<b>14,4</b>	<b>27,5</b>	<b>59,3</b>	<b>37,5</b>	<b>33,4</b>	<b>18,8</b>	<b>70,5</b>	<b>10,2</b>	<b>16,5</b>
1121	1.137	9,4	20,5	9,4	20,6	8,9	34,7	23,0	36,6	22,6	60,6	2,9	4,0
1122	777	9,1	35,4	10,3	12,5	6,0	42,6	23,4	42,2	24,8	66,1	5,8	4,9
<b>112 Reppersberg</b>	<b>1.914</b>	<b>9,3</b>	<b>26,5</b>	<b>9,8</b>	<b>17,1</b>	<b>7,7</b>	<b>37,2</b>	<b>23,1</b>	<b>38,9</b>	<b>23,5</b>	<b>62,9</b>	<b>4,0</b>	<b>4,3</b>
1131	2.518	12,2	14,8	19,4	24,8	27,0	61,7	33,5	34,5	17,2	63,8	15,5	26,9
1132	1.567	11,8	16,8	18,1	17,6	19,9	69,6	30,9	33,1	18,8	64,8	10,5	19,3
<b>113 Malstatter Straße</b>	<b>4.085</b>	<b>12,1</b>	<b>15,6</b>	<b>18,9</b>	<b>22,2</b>	<b>24,3</b>	<b>64,2</b>	<b>32,5</b>	<b>34,0</b>	<b>17,8</b>	<b>64,2</b>	<b>13,6</b>	<b>24,0</b>
1141	1.256	9,4	23,9	11,5	14,5	14,8	53,2	27,1	37,0	24,0	61,2	6,6	10,0
1142	1.068	7,8	18,0	13,5	18,8	19,2	46,8	36,5	37,5	20,7	70,3	6,0	10,0
1143	892	14,8	23,3	11,8	19,0	6,4	45,6	12,7	36,5	24,2	38,5	4,4	3,4
<b>114 Triller</b>	<b>3.216</b>	<b>10,4</b>	<b>21,8</b>	<b>12,3</b>	<b>17,3</b>	<b>13,9</b>	<b>49,3</b>	<b>26,2</b>	<b>37,1</b>	<b>23,0</b>	<b>59,6</b>	<b>5,8</b>	<b>8,2</b>
<b>115 Glockenwald <sup>2)</sup></b>	<b>2.026</b>	<b>19,3</b>	<b>19,0</b>	<b>21,2</b>	<b>62,1</b>	<b>26,0</b>	<b>66,0</b>	<b>26,7</b>	<b>35,3</b>	<b>25,9</b>	<b>50,4</b>	<b>24,3</b>	<b>50,5</b>
1161	2.484	14,3	12,7	17,3	35,6	27,2	61,5	34,0	35,2	19,5	62,6	20,6	37,0
1162	1.285	12,5	13,6	14,2	24,6	17,6	58,8	30,5	36,7	21,2	55,8	9,4	18,4
1163	1.074	13,9	25,4	10,8	1,7	6,9	39,2	15,4	38,5	26,2	41,1	5,9	4,8
1164	705	12,1	19,0	11,1	25,6	8,1	61,4	16,2	41,3	21,7	46,3	1,9	1,8
<b>116 Bellevue</b>	<b>5.548</b>	<b>13,5</b>	<b>16,2</b>	<b>14,5</b>	<b>27,3</b>	<b>18,6</b>	<b>59,3</b>	<b>27,3</b>	<b>37,0</b>	<b>21,5</b>	<b>55,5</b>	<b>13,0</b>	<b>22,2</b>
<b>11 ALT-SAARBRÜCKEN</b>	<b>19.635</b>	<b>12,1</b>	<b>18,4</b>	<b>15,4</b>	<b>27,1</b>	<b>20,0</b>	<b>59,5</b>	<b>29,2</b>	<b>35,9</b>	<b>21,2</b>	<b>60,8</b>	<b>11,8</b>	<b>20,8</b>
<b>121 Rußhütte <sup>2)</sup></b>	<b>2.469</b>	<b>13,5</b>	<b>18,5</b>	<b>12,4</b>	<b>19,9</b>	<b>22,5</b>	<b>57,7</b>	<b>28,0</b>	<b>39,9</b>	<b>17,9</b>	<b>55,4</b>	<b>13,4</b>	<b>22,1</b>
1221	1.842	8,8	27,7	14,1	36,3	7,7	53,2	18,1	43,4	22,0	58,6	5,9	6,9
1222	1.337	9,1	30,5	14,6	34,4	8,8	56,4	16,5	38,9	25,4	54,0	9,7	10,1
1223	1.223	13,9	24,1	16,1	26,9	18,6	63,4	20,2	40,8	24,0	53,8	15,7	28,9
1224	1.028	8,3	28,5	14,3	35,4	8,6	56,8	18,5	41,7	22,9	65,4	11,0	16,6
1225	1.060	12,8	20,4	12,6	10,4	10,9	69,8	22,5	39,3	24,4	53,2	9,5	17,1
<b>122 Rodenhof</b>	<b>6.490</b>	<b>10,4</b>	<b>26,5</b>	<b>14,4</b>	<b>30,0</b>	<b>10,6</b>	<b>60,4</b>	<b>19,0</b>	<b>41,1</b>	<b>23,6</b>	<b>57,2</b>	<b>9,9</b>	<b>15,0</b>
1231	2.898	16,9	11,6	19,9	19,8	37,7	65,5	38,9	31,0	12,6	64,0	20,9	41,3
1232	3.241	20,5	12,0	21,0	28,5	41,3	67,7	38,6	29,7	11,7	58,3	25,0	50,8
<b>123 Unteres Malstatt</b>	<b>6.139</b>	<b>18,8</b>	<b>11,8</b>	<b>20,5</b>	<b>24,5</b>	<b>39,6</b>	<b>66,7</b>	<b>38,7</b>	<b>30,3</b>	<b>12,1</b>	<b>61,1</b>	<b>23,0</b>	<b>46,3</b>
1241	3.089	14,8	16,0	22,0	35,6	29,3	65,8	28,0	35,5	17,9	58,2	23,1	41,8
1242	1.362	16,1	11,7	14,8	20,4	33,0	62,2	35,8	31,4	18,9	60,2	19,7	42,4
<b>124 Leipziger Straße</b>	<b>4.451</b>	<b>15,2</b>	<b>14,7</b>	<b>19,8</b>	<b>32,1</b>	<b>30,5</b>	<b>64,6</b>	<b>30,4</b>	<b>34,3</b>	<b>18,2</b>	<b>58,8</b>	<b>22,0</b>	<b>42,0</b>
1251	2.181	16,5	17,9	17,1	39,7	17,5	66,9	21,0	45,6	23,1	58,2	23,0	45,0
1252	2.361	18,6	13,7	18,6	40,9	28,1	71,5	29,7	36,6	19,2	55,0	19,8	38,5
<b>125 Jenneweg</b>	<b>4.542</b>	<b>17,5</b>	<b>15,7</b>	<b>17,9</b>	<b>40,3</b>	<b>23,0</b>	<b>69,8</b>	<b>25,5</b>	<b>40,9</b>	<b>21,1</b>	<b>56,6</b>	<b>21,3</b>	<b>41,5</b>
1261	1.196	13,0	24,3	9,9	11,9	6,3	52,0	13,9	47,4	21,7	35,3	5,2	4,9
1262	1.567	9,7	32,7	12,7	30,2	14,9	60,3	25,0	41,9	22,1	64,9	9,0	14,0
1263	1.428	14,1	23,9	15,3	32,4	16,2	63,8	24,6	41,1	23,2	54,1	9,6	12,5
1264	826	9,9	27,0	10,4	18,6	5,8	33,3	15,9	48,4	23,4	43,6	3,0	3,2
<b>126 Rastpfuhl</b>	<b>5.017</b>	<b>11,8</b>	<b>27,2</b>	<b>12,4</b>	<b>25,9</b>	<b>11,7</b>	<b>58,4</b>	<b>20,7</b>	<b>44,1</b>	<b>22,6</b>	<b>52,6</b>	<b>7,2</b>	<b>9,6</b>
<b>12 MALSTATT</b>	<b>29.108</b>	<b>14,5</b>	<b>19,4</b>	<b>16,5</b>	<b>29,5</b>	<b>22,9</b>	<b>64,6</b>	<b>27,0</b>	<b>38,1</b>	<b>19,3</b>	<b>57,2</b>	<b>16,4</b>	<b>30,1</b>
1311	1.689	5,5	4,7	11,4	16,1	33,2	58,0	53,2	33,1	16,9	74,2	6,9	12,0
1312	1.346	8,7	8,8	16,9	21,5	37,5	59,0	50,3	30,2	12,9	74,8	23,0	32,6
<b>131 Hauptbahnhof</b>	<b>3.035</b>	<b>6,9</b>	<b>6,5</b>	<b>13,8</b>	<b>19,0</b>	<b>35,1</b>	<b>58,5</b>	<b>51,9</b>	<b>31,8</b>	<b>15,1</b>	<b>74,5</b>	<b>13,8</b>	<b>21,4</b>

1) 2. Staatsangehörigkeit und/ oder Geburtsland nicht-deutsch

2) nur 1 Wahlbezirk vorhanden, deshalb Wahlbezirk gleich Distrikt bzw. Stadtteil

# Strukturdaten – Bevölkerung und Soziales

absolut

Wahlbezirk/ Distrikt/ Stadtteil/ Bezirk	Bevölkerung am 31.12.2016											Sozialdaten	
	insgesamt			mit Migrationshintergrund				Wohn- dauer	Konfes- sionen		1. Pers.- Haus- halte	Arbeits- lose (9/2016)	Empf. von Regel- leistungen SGB II (6/2016)
	insg.	darunter		Deutsche <sup>1)</sup>		Ausländer			5 Jahre oder kürzer	kath.			
		unter 15 Jahren	65 Jahre u. ä.	insg.	dar. aus der ehem. Sowjet- union	insg.	dar. Nicht- EU						
1	2	3	4	5	6	7	8	9	10	11	12	13	
1321	1.161	94	136	161	31	254	165	434	422	202	825	84	217
1322	1.692	114	310	212	42	302	149	534	676	318	1.234	59	156
1323	1.178	61	95	127	14	251	129	481	444	211	905	70	142
1324	1.871	124	178	212	33	531	266	814	665	304	1.390	91	242
<b>132 Nauwieser Viertel</b>	<b>5.902</b>	<b>393</b>	<b>719</b>	<b>712</b>	<b>120</b>	<b>1.338</b>	<b>709</b>	<b>2.263</b>	<b>2.207</b>	<b>1.035</b>	<b>4.354</b>	<b>304</b>	<b>757</b>
1331	1.214	60	154	144	14	322	151	524	454	199	941	68	115
1332	1.146	58	193	95	8	275	138	471	428	223	898	54	123
<b>133 St. Johanner Markt</b>	<b>2.360</b>	<b>118</b>	<b>347</b>	<b>239</b>	<b>22</b>	<b>597</b>	<b>289</b>	<b>995</b>	<b>882</b>	<b>422</b>	<b>1.839</b>	<b>122</b>	<b>238</b>
1341	1.746	110	203	208	44	344	194	669	646	343	1.316	100	211
1342	1.706	204	153	203	34	220	90	585	600	340	1.108	58	117
1343	1.272	113	221	134	18	152	74	384	463	259	819	40	56
<b>134 Am Staden</b>	<b>4.724</b>	<b>427</b>	<b>577</b>	<b>545</b>	<b>96</b>	<b>716</b>	<b>358</b>	<b>1.638</b>	<b>1.709</b>	<b>942</b>	<b>3.243</b>	<b>198</b>	<b>384</b>
<b>135 Kaninchenberg<sup>2)</sup></b>	<b>1.657</b>	<b>113</b>	<b>299</b>	<b>245</b>	<b>48</b>	<b>395</b>	<b>194</b>	<b>510</b>	<b>555</b>	<b>260</b>	<b>1.104</b>	<b>94</b>	<b>235</b>
1361	1.380	109	189	135	35	382	246	656	453	273	844	17	24
1362	1.454	148	407	141	6	183	92	351	566	343	842	34	59
1363	1.527	134	424	165	19	218	117	338	543	331	947	22	48
1364	1.587	158	418	157	20	150	65	371	603	374	920	19	30
1365	1.242	113	217	122	13	149	77	295	464	276	778	35	66
<b>136 Rotenbühl mit 139 Universität</b>	<b>7.190</b>	<b>662</b>	<b>1.655</b>	<b>720</b>	<b>93</b>	<b>1.082</b>	<b>597</b>	<b>2.011</b>	<b>2.629</b>	<b>1.597</b>	<b>4.331</b>	<b>127</b>	<b>227</b>
1371	1.050	115	255	61	9	106	50	194	404	282	601	16	25
1372	1.394	182	285	169	32	175	91	322	518	331	846	33	78
1373	1.478	116	222	166	18	401	267	502	541	264	970	75	189
<b>137 Am Homburg</b>	<b>3.922</b>	<b>413</b>	<b>762</b>	<b>396</b>	<b>59</b>	<b>682</b>	<b>408</b>	<b>1.018</b>	<b>1.463</b>	<b>877</b>	<b>2.417</b>	<b>124</b>	<b>292</b>
1381	1.526	150	350	266	75	327	193	406	516	292	1.050	77	223
1382	995	83	338	183	34	173	111	219	314	186	671	32	97
<b>138 Bruchwiese</b>	<b>2.521</b>	<b>233</b>	<b>688</b>	<b>449</b>	<b>109</b>	<b>500</b>	<b>304</b>	<b>625</b>	<b>830</b>	<b>478</b>	<b>1.721</b>	<b>109</b>	<b>320</b>
<b>13 ST. JOHANN</b>	<b>31.311</b>	<b>2.569</b>	<b>5.244</b>	<b>3.726</b>	<b>627</b>	<b>6.375</b>	<b>3.482</b>	<b>10.635</b>	<b>11.240</b>	<b>6.069</b>	<b>21.211</b>	<b>1.359</b>	<b>3.065</b>
1411	2.240	416	560	471	195	473	341	653	755	519	1.140	145	675
1412	2.063	169	729	365	132	329	223	445	767	481	1.341	83	249
1413	1.053	90	389	172	37	91	42	214	417	252	631	12	40
1414	1.455	153	365	280	118	267	194	361	523	348	839	41	93
<b>14 ESCHBERG</b>	<b>6.811</b>	<b>828</b>	<b>2.043</b>	<b>1.288</b>	<b>482</b>	<b>1.160</b>	<b>800</b>	<b>1.673</b>	<b>2.462</b>	<b>1.600</b>	<b>3.951</b>	<b>281</b>	<b>1.057</b>
1611	1.673	174	343	172	24	196	71	340	613	512	975	81	155
1612	2.392	374	403	319	66	460	284	641	1.040	608	1.342	242	756
<b>161 Wackenberg</b>	<b>4.065</b>	<b>548</b>	<b>746</b>	<b>491</b>	<b>90</b>	<b>656</b>	<b>355</b>	<b>981</b>	<b>1.653</b>	<b>1.120</b>	<b>2.317</b>	<b>323</b>	<b>911</b>
1621	1.731	193	399	160	25	187	85	413	645	400	1.020	44	49
1622	944	88	183	118	33	119	62	269	320	215	605	37	118
1623	1.734	298	277	213	42	294	197	444	584	384	966	66	199
1624	1.105	100	340	94	14	101	62	267	424	280	699	30	24
<b>162 Winterberg</b>	<b>5.514</b>	<b>679</b>	<b>1.199</b>	<b>585</b>	<b>114</b>	<b>701</b>	<b>406</b>	<b>1.393</b>	<b>1.973</b>	<b>1.279</b>	<b>3.290</b>	<b>177</b>	<b>390</b>
<b>16 ST. ARNUAL</b>	<b>9.579</b>	<b>1.227</b>	<b>1.945</b>	<b>1.076</b>	<b>204</b>	<b>1.357</b>	<b>761</b>	<b>2.374</b>	<b>3.626</b>	<b>2.399</b>	<b>5.607</b>	<b>500</b>	<b>1.301</b>
<b>1 Bezirk M I T T E</b>	<b>96.444</b>	<b>11.219</b>	<b>18.480</b>	<b>13.927</b>	<b>3.554</b>	<b>19.486</b>	<b>11.687</b>	<b>28.264</b>	<b>35.473</b>	<b>19.853</b>	<b>59.294</b>	<b>5.802</b>	<b>16.920</b>

1) 2. Staatsangehörigkeit und/ oder Geburtsland nicht-deutsch

2) nur 1 Wahlbezirk vorhanden, deshalb Wahlbezirk gleich Distrikt bzw. Stadtteil

# Strukturdaten – Bevölkerung und Soziales

## Prozent

Wahlbezirk/ Distrikt/ Stadtteil/ Bezirk	Bevölkerung am 31.12.2016											Sozialdaten	
	insgesamt			mit Migrationshintergrund				Wohn- dauer	Konfes- sionen		1. Pers.- Haus- halte	Arbeitslo- se in % d. Bev. 18- 64 Jahren (9/2016)	Empf. von Regel- leistungen SGB II in % d. Bev. 0 - 64 Jahre (6/2016)
	insg.	darunter		Deutsche <sup>1)</sup>		Ausländer			5 Jahre oder kürzer	kath.			
		unter 15 Jahren	65 Jahre u. ä.	insg.	dar. aus der ehem. Sowjet- union	insg.	dar. Nicht- EU						
1	2	3	4	5	6	7	8	9	10	11	12	13	
1321	1.161	8,1	11,7	13,9	19,3	21,9	65,0	37,4	36,3	17,4	73,3	12,3	20,0
1322	1.692	6,7	18,3	12,5	19,8	17,8	49,3	31,6	40,0	18,8	73,5	6,4	10,4
1323	1.178	5,2	8,1	10,8	11,0	21,3	51,4	40,8	37,7	17,9	79,0	9,2	12,6
1324	1.871	6,6	9,5	11,3	15,6	28,4	50,1	43,5	35,5	16,2	76,0	7,8	13,9
<b>132 Nauwieser Viertel</b>	<b>5.902</b>	<b>6,7</b>	<b>12,2</b>	<b>12,1</b>	<b>16,9</b>	<b>22,7</b>	<b>53,0</b>	<b>38,3</b>	<b>37,4</b>	<b>17,5</b>	<b>75,4</b>	<b>8,6</b>	<b>13,9</b>
1331	1.214	4,9	12,7	11,9	9,7	26,5	46,9	43,2	37,4	16,4	79,2	8,8	10,1
1332	1.146	5,1	16,8	8,3	8,4	24,0	50,2	41,1	37,3	19,5	79,2	7,8	11,4
<b>133 St. Johanner Markt</b>	<b>2.360</b>	<b>5,0</b>	<b>14,7</b>	<b>10,1</b>	<b>9,2</b>	<b>25,3</b>	<b>48,4</b>	<b>42,2</b>	<b>37,4</b>	<b>17,9</b>	<b>79,2</b>	<b>8,3</b>	<b>10,7</b>
1341	1.746	6,3	11,6	11,9	21,2	19,7	56,4	38,3	37,0	19,6	77,7	9,1	12,7
1342	1.706	12,0	9,0	11,9	16,7	12,9	40,9	34,3	35,2	19,9	67,7	5,7	7,3
1343	1.272	8,9	17,4	10,5	13,4	11,9	48,7	30,2	36,4	20,4	63,0	5,7	4,9
<b>134 Am Staden</b>	<b>4.724</b>	<b>9,0</b>	<b>12,2</b>	<b>11,5</b>	<b>17,6</b>	<b>15,2</b>	<b>50,0</b>	<b>34,7</b>	<b>36,2</b>	<b>19,9</b>	<b>70,6</b>	<b>7,0</b>	<b>8,7</b>
<b>135 Kaninchenberg <sup>2)</sup></b>	<b>1.657</b>	<b>6,8</b>	<b>18,0</b>	<b>14,8</b>	<b>19,6</b>	<b>23,8</b>	<b>49,1</b>	<b>30,8</b>	<b>33,5</b>	<b>15,7</b>	<b>66,7</b>	<b>9,8</b>	<b>15,4</b>
1361	1.380	7,9	13,7	9,8	25,9	27,7	64,4	47,5	32,8	19,8	55,5	2,1	2,0
1362	1.454	10,2	28,0	9,7	4,3	12,6	50,3	24,1	38,9	23,6	55,3	5,2	4,8
1363	1.527	8,8	27,8	10,8	11,5	14,3	53,7	22,1	35,6	21,7	60,6	3,1	3,7
1364	1.587	10,0	26,3	9,9	12,7	9,5	43,3	23,4	38,0	23,6	55,9	2,5	2,2
1365	1.242	9,1	17,5	9,8	10,7	12,0	51,7	23,8	37,4	22,2	60,8	5,2	5,8
<b>136 Rotenbühl mit 139 Universität</b>	<b>7.190</b>	<b>9,2</b>	<b>23,0</b>	<b>10,0</b>	<b>12,9</b>	<b>15,0</b>	<b>55,2</b>	<b>28,0</b>	<b>36,6</b>	<b>22,2</b>	<b>57,6</b>	<b>3,5</b>	<b>3,6</b>
1371	1.050	11,0	24,3	5,8	14,8	10,1	47,2	18,5	38,5	26,9	54,6	3,2	2,7
1372	1.394	13,1	20,4	12,1	18,9	12,6	52,0	23,1	37,2	23,7	61,7	4,6	6,2
1373	1.478	7,8	15,0	11,2	10,8	27,1	66,6	34,0	36,6	17,9	67,2	8,7	13,9
<b>137 Am Homburg</b>	<b>3.922</b>	<b>10,5</b>	<b>19,4</b>	<b>10,1</b>	<b>14,9</b>	<b>17,4</b>	<b>59,8</b>	<b>26,0</b>	<b>37,3</b>	<b>22,4</b>	<b>62,1</b>	<b>6,0</b>	<b>8,2</b>
1381	1.526	9,8	22,9	17,4	28,2	21,4	59,0	26,6	33,8	19,1	70,0	9,9	16,6
1382	995	8,3	34,0	18,4	18,6	17,4	64,2	22,0	31,6	18,7	67,5	7,7	12,0
<b>138 Bruchwiese</b>	<b>2.521</b>	<b>9,2</b>	<b>27,3</b>	<b>17,8</b>	<b>24,3</b>	<b>19,8</b>	<b>60,8</b>	<b>24,8</b>	<b>32,9</b>	<b>19,0</b>	<b>69,0</b>	<b>9,2</b>	<b>14,9</b>
<b>13 ST. JOHANN</b>	<b>31.311</b>	<b>8,2</b>	<b>16,7</b>	<b>11,9</b>	<b>16,8</b>	<b>20,4</b>	<b>54,6</b>	<b>34,0</b>	<b>35,9</b>	<b>19,4</b>	<b>68,8</b>	<b>7,7</b>	<b>10,8</b>
1411	2.240	18,6	25,0	21,0	41,4	21,1	72,1	29,2	33,7	23,2	46,8	14,8	34,7
1412	2.063	8,2	35,3	17,7	36,2	15,9	67,8	21,6	37,2	23,3	63,8	9,4	14,4
1413	1.053	8,5	36,9	16,3	21,5	8,6	46,2	20,3	39,6	23,9	54,2	2,6	4,7
1414	1.455	10,5	25,1	19,2	42,1	18,4	72,7	24,8	35,9	23,9	53,5	5,8	7,5
<b>14 ESCHBERG</b>	<b>6.811</b>	<b>12,2</b>	<b>30,0</b>	<b>18,9</b>	<b>37,4</b>	<b>17,0</b>	<b>69,0</b>	<b>24,6</b>	<b>36,1</b>	<b>23,5</b>	<b>55,2</b>	<b>9,3</b>	<b>18,3</b>
1611	1.673	10,4	20,5	10,3	14,0	11,7	36,2	20,3	36,6	30,6	54,8	9,1	10,4
1612	2.392	15,6	16,8	13,3	20,7	19,2	61,7	26,8	43,5	25,4	55,4	19,8	35,1
<b>161 Wackenberg</b>	<b>4.065</b>	<b>13,5</b>	<b>18,4</b>	<b>12,1</b>	<b>18,3</b>	<b>16,1</b>	<b>54,1</b>	<b>24,1</b>	<b>40,7</b>	<b>27,6</b>	<b>55,1</b>	<b>15,3</b>	<b>25,1</b>
1621	1.731	11,1	23,1	9,2	15,6	10,8	45,5	23,9	37,3	23,1	55,8	5,0	3,2
1622	944	9,3	19,4	12,5	28,0	12,6	52,1	28,5	33,9	22,8	63,6	7,4	13,8
1623	1.734	17,2	16,0	12,3	19,7	17,0	67,0	25,6	33,7	22,1	55,3	7,6	13,4
1624	1.105	9,0	30,8	8,5	14,9	9,1	61,4	24,2	38,4	25,3	63,1	5,6	2,5
<b>162 Winterberg</b>	<b>5.514</b>	<b>12,3</b>	<b>21,7</b>	<b>10,6</b>	<b>19,5</b>	<b>12,7</b>	<b>57,9</b>	<b>25,3</b>	<b>35,8</b>	<b>23,2</b>	<b>58,6</b>	<b>6,4</b>	<b>8,1</b>
<b>16 ST. ARNUAL</b>	<b>9.579</b>	<b>12,8</b>	<b>20,3</b>	<b>11,2</b>	<b>19,0</b>	<b>14,2</b>	<b>56,1</b>	<b>24,8</b>	<b>37,9</b>	<b>25,0</b>	<b>57,2</b>	<b>10,2</b>	<b>15,4</b>
<b>1 Bezirk M I T T E</b>	<b>96.444</b>	<b>11,6</b>	<b>19,2</b>	<b>14,4</b>	<b>25,5</b>	<b>20,2</b>	<b>60,0</b>	<b>29,3</b>	<b>36,8</b>	<b>20,6</b>	<b>61,9</b>	<b>11,4</b>	<b>19,6</b>

1) 2. Staatsangehörigkeit und/ oder Geburtsland nicht-deutsch

2) nur 1 Wahlbezirk vorhanden, deshalb Wahlbezirk gleich Distrikt bzw. Stadtteil

# Strukturdaten – Bevölkerung und Soziales

absolut

Wahlbezirk/ Distrikt/ Stadtteil/ Bezirk	Bevölkerung am 31.12.2016											Sozialdaten	
	insgesamt			mit Migrationshintergrund				Wohn- dauer  5 Jahre oder kürzer	Konfes- sionen		1. Pers.- Haus- halte  insg.	Arbeits- lose (9/2016)	Empf. von Regel- leistungen SGB II (6/2016)
	insg.	darunter		Deutsche <sup>1)</sup>		Ausländer			kath.	evang.			
		unter 15 Jahren	65 Jahre u. ä.	insg.	dar. aus der ehem. Sowjet- union	insg.	dar. Nicht- EU						
1	2	3	4	5	6	7	8	9	10	11	12	13	
2111	1.100	134	228	130	25	163	66	206	508	301	554	44	142
2112	867	106	226	95	17	127	13	145	408	259	427	28	67
2113	946	104	242	95	14	113	27	156	437	268	492	29	87
<b>211 Gersweiler-Mitte</b>	<b>2.913</b>	<b>344</b>	<b>696</b>	<b>320</b>	<b>56</b>	<b>403</b>	<b>106</b>	<b>507</b>	<b>1.353</b>	<b>828</b>	<b>1.473</b>	<b>101</b>	<b>296</b>
2121	801	67	217	56	3	42	6	75	403	240	401	26	43
2122	1.491	151	438	134	25	110	45	249	693	416	781	38	103
<b>212 Ottenhausen</b>	<b>2.292</b>	<b>218</b>	<b>655</b>	<b>190</b>	<b>28</b>	<b>152</b>	<b>51</b>	<b>324</b>	<b>1.096</b>	<b>656</b>	<b>1.182</b>	<b>64</b>	<b>146</b>
213 Neu-Aschbach <sup>2)</sup>	1.071	123	271	106	29	60	8	117	517	331	499	27	34
<b>21 GERSWEILER</b>	<b>6.276</b>	<b>685</b>	<b>1.622</b>	<b>616</b>	<b>113</b>	<b>615</b>	<b>165</b>	<b>948</b>	<b>2.966</b>	<b>1.815</b>	<b>3.154</b>	<b>192</b>	<b>476</b>
2211	1.004	104	250	114	25	98	64	147	527	211	500	35	101
2212	1.078	125	296	122	49	89	39	161	454	365	529	24	64
2213	900	101	219	62	19	33	12	119	387	321	436	17	37
2214	1.137	127	293	100	12	86	36	185	524	346	600	38	108
<b>221 Klarenthal</b>	<b>4.119</b>	<b>457</b>	<b>1.058</b>	<b>398</b>	<b>105</b>	<b>306</b>	<b>151</b>	<b>612</b>	<b>1.892</b>	<b>1.243</b>	<b>2.065</b>	<b>114</b>	<b>310</b>
222 Krughütte <sup>2)</sup>	1.256	147	305	131	34	108	55	185	535	402	614	39	94
<b>22 KLARENTHAL</b>	<b>5.375</b>	<b>604</b>	<b>1.363</b>	<b>529</b>	<b>139</b>	<b>414</b>	<b>206</b>	<b>797</b>	<b>2.427</b>	<b>1.645</b>	<b>2.679</b>	<b>153</b>	<b>404</b>
2311	1.519	167	371	95	17	133	62	281	872	305	769	61	180
2312	919	101	233	77	10	116	73	144	523	161	471	32	109
2313	2.031	254	443	164	45	218	108	347	1.202	359	984	104	285
<b>231 Altenkessel</b>	<b>4.469</b>	<b>522</b>	<b>1.047</b>	<b>336</b>	<b>72</b>	<b>467</b>	<b>243</b>	<b>772</b>	<b>2.597</b>	<b>825</b>	<b>2.224</b>	<b>197</b>	<b>574</b>
232 Rockershausen <sup>2)</sup>	977	142	167	122	19	143	70	211	488	198	468	54	185
<b>23 ALTENKESSEL</b>	<b>5.446</b>	<b>664</b>	<b>1.214</b>	<b>458</b>	<b>91</b>	<b>610</b>	<b>313</b>	<b>983</b>	<b>3.085</b>	<b>1.023</b>	<b>2.692</b>	<b>251</b>	<b>759</b>
2411	3.055	609	347	409	54	1.159	663	1.117	1.113	445	1.592	407	1.360
2412	3.042	605	421	511	165	978	543	1.103	1.144	511	1.718	412	1.299
<b>241 Hochstraße mit 244 v.d. Heydt</b>	<b>6.097</b>	<b>1.214</b>	<b>768</b>	<b>920</b>	<b>219</b>	<b>2.137</b>	<b>1.206</b>	<b>2.220</b>	<b>2.257</b>	<b>956</b>	<b>3.310</b>	<b>819</b>	<b>2.659</b>
2421	2.580	328	612	297	66	353	182	445	1.262	598	1.359	133	463
2422	1.520	281	226	317	135	333	224	433	580	334	797	147	570
<b>242 Ottsraße</b>	<b>4.100</b>	<b>609</b>	<b>838</b>	<b>614</b>	<b>201</b>	<b>686</b>	<b>406</b>	<b>878</b>	<b>1.842</b>	<b>932</b>	<b>2.156</b>	<b>280</b>	<b>1.033</b>
2431	1.252	152	362	175	59	138	80	216	633	284	675	70	224
2432	1.911	268	298	282	50	560	332	579	810	332	1.120	270	824
2433	1.835	296	273	190	30	484	213	552	839	358	927	206	628
<b>243 Füllengarten</b>	<b>4.998</b>	<b>716</b>	<b>933</b>	<b>647</b>	<b>139</b>	<b>1.182</b>	<b>625</b>	<b>1.347</b>	<b>2.282</b>	<b>974</b>	<b>2.722</b>	<b>546</b>	<b>1.676</b>
<b>24 BURBACH</b>	<b>15.195</b>	<b>2.539</b>	<b>2.539</b>	<b>2.181</b>	<b>559</b>	<b>4.005</b>	<b>2.237</b>	<b>4.445</b>	<b>6.381</b>	<b>2.862</b>	<b>8.188</b>	<b>1.645</b>	<b>5.368</b>
<b>2 Bezirk W E S T</b>	<b>32.292</b>	<b>4.492</b>	<b>6.738</b>	<b>3.784</b>	<b>902</b>	<b>5.644</b>	<b>2.921</b>	<b>7.173</b>	<b>14.859</b>	<b>7.345</b>	<b>16.713</b>	<b>2.241</b>	<b>7.007</b>

- 1) 2. Staatsangehörigkeit und/ oder Geburtsland nicht-deutsch  
2) nur 1 Wahlbezirk vorhanden, deshalb Wahlbezirk gleich Distrikt bzw. Stadtteil

# Strukturdaten – Bevölkerung und Soziales

## Prozent

Wahlbezirk/ Distrikt/ Stadtteil/ Bezirk	Bevölkerung am 31.12.2016											Sozialdaten	
	insgesamt			mit Migrationshintergrund				Wohn- dauer	Konfes- sionen		1. Pers.- Haus- halte	Arbeitslo- se in % d. Bev. 18- 64 Jahren (9/2016)	Empf. von Regel- leistungen SGB II in % d. Bev. 0 - 64 Jahre (6/2016)
	insg.	darunter		Deutsche <sup>1)</sup>		Ausländer			5 Jahre oder kürzer	kath.			
		unter 15 Jahren	65 Jahre u. ä.	insg.	dar. aus der ehem. Sowjet- union	insg.	dar. Nicht- EU						
1	2	3	4	5	6	7	8	9	10	11	12	13	
2111	1.100	12,2	20,7	11,8	19,2	14,8	40,5	18,7	46,2	27,4	43,3	8,1	14,9
2112	867	12,2	26,1	11,0	17,9	14,6	10,2	16,7	47,1	29,9	39,6	6,9	8,9
2113	946	11,0	25,6	10,0	14,7	11,9	23,9	16,5	46,2	28,3	45,5	6,0	10,6
<b>211 Gersweiler-Mitte</b>	<b>2.913</b>	<b>11,8</b>	<b>23,9</b>	<b>11,0</b>	<b>17,5</b>	<b>13,8</b>	<b>26,3</b>	<b>17,4</b>	<b>46,4</b>	<b>28,4</b>	<b>43,0</b>	<b>7,1</b>	<b>11,7</b>
2121	801	8,4	27,1	7,0	5,4	5,2	14,3	9,4	50,3	30,0	39,4	7,0	6,4
2122	1.491	10,1	29,4	9,0	18,7	7,4	40,9	16,7	46,5	27,9	43,9	5,6	8,1
<b>212 Ottenhausen</b>	<b>2.292</b>	<b>9,5</b>	<b>28,6</b>	<b>8,3</b>	<b>14,7</b>	<b>6,6</b>	<b>33,6</b>	<b>14,1</b>	<b>47,8</b>	<b>28,6</b>	<b>42,4</b>	<b>6,1</b>	<b>7,5</b>
213 Neu-Aschbach <sup>2)</sup>	1.071	11,5	25,3	9,9	27,4	5,6	13,3	10,9	48,3	30,9	31,7	5,3	3,6
<b>21 GERSWEILER</b>	<b>6.276</b>	<b>10,9</b>	<b>25,8</b>	<b>9,8</b>	<b>18,3</b>	<b>9,8</b>	<b>26,8</b>	<b>15,1</b>	<b>47,3</b>	<b>28,9</b>	<b>41,0</b>	<b>6,4</b>	<b>8,8</b>
2211	1.004	10,4	24,9	11,4	21,9	9,8	65,3	14,6	52,5	21,0	37,8	7,1	11,6
2212	1.078	11,6	27,5	11,3	40,2	8,3	43,8	14,9	42,1	33,9	38,6	4,7	6,9
2213	900	11,2	24,3	6,9	30,6	3,7	36,4	13,2	43,0	35,7	36,7	3,7	4,6
2214	1.137	11,2	25,8	8,8	12,0	7,6	41,9	16,3	46,1	30,4	45,8	6,9	10,9
<b>221 Klarenthal</b>	<b>4.119</b>	<b>11,1</b>	<b>25,7</b>	<b>9,7</b>	<b>26,4</b>	<b>7,4</b>	<b>49,3</b>	<b>14,9</b>	<b>45,9</b>	<b>30,2</b>	<b>40,1</b>	<b>5,7</b>	<b>8,6</b>
222 Krughütte <sup>2)</sup>	1.256	11,7	24,3	10,4	26,0	8,6	50,9	14,7	42,6	32,0	37,5	6,2	8,5
<b>22 KLARENTHAL</b>	<b>5.375</b>	<b>11,2</b>	<b>25,4</b>	<b>9,8</b>	<b>26,3</b>	<b>7,7</b>	<b>49,8</b>	<b>14,8</b>	<b>45,2</b>	<b>30,6</b>	<b>39,5</b>	<b>5,8</b>	<b>8,6</b>
2311	1.519	11,0	24,4	6,3	17,9	8,8	46,6	18,5	57,4	20,1	41,1	8,0	13,6
2312	919	11,0	25,4	8,4	13,0	12,6	62,9	15,7	56,9	17,5	45,4	7,2	13,7
2313	2.031	12,5	21,8	8,1	27,4	10,7	49,5	17,1	59,2	17,7	41,1	10,2	15,5
<b>231 Altenkessel</b>	<b>4.469</b>	<b>11,7</b>	<b>23,4</b>	<b>7,5</b>	<b>21,4</b>	<b>10,4</b>	<b>52,0</b>	<b>17,3</b>	<b>58,1</b>	<b>18,5</b>	<b>42,0</b>	<b>8,8</b>	<b>14,5</b>
232 Rockershausen <sup>2)</sup>	977	14,5	17,1	12,5	15,6	14,6	49,0	21,6	49,9	20,3	45,5	10,3	20,7
<b>23 ALTENKESSEL</b>	<b>5.446</b>	<b>12,2</b>	<b>22,3</b>	<b>8,4</b>	<b>19,9</b>	<b>11,2</b>	<b>51,3</b>	<b>18,0</b>	<b>56,6</b>	<b>18,8</b>	<b>42,6</b>	<b>9,1</b>	<b>15,6</b>
2411	3.055	19,9	11,4	13,4	13,2	37,9	57,2	36,6	36,4	14,6	54,8	24,7	47,9
2412	3.042	19,9	13,8	16,8	32,3	32,1	55,5	36,3	37,6	16,8	60,6	26,6	46,8
<b>241 Hochstraße mit 244 v.d. Heydt</b>	<b>6.097</b>	<b>19,9</b>	<b>12,6</b>	<b>15,1</b>	<b>23,8</b>	<b>35,1</b>	<b>56,4</b>	<b>36,4</b>	<b>37,0</b>	<b>15,7</b>	<b>57,8</b>	<b>25,6</b>	<b>47,4</b>
2421	2.580	12,7	23,7	11,5	22,2	13,7	51,6	17,2	48,9	23,2	45,8	11,1	20,9
2422	1.520	18,5	14,9	20,9	42,6	21,9	67,3	28,5	38,2	22,0	48,8	19,3	40,5
<b>242 Ottsraße</b>	<b>4.100</b>	<b>14,9</b>	<b>20,4</b>	<b>15,0</b>	<b>32,7</b>	<b>16,7</b>	<b>59,2</b>	<b>21,4</b>	<b>44,9</b>	<b>22,7</b>	<b>46,9</b>	<b>14,3</b>	<b>28,5</b>
2431	1.252	12,1	28,9	14,0	33,7	11,0	58,0	17,3	50,6	22,7	47,3	12,8	20,8
2432	1.911	14,0	15,6	14,8	17,7	29,3	59,3	30,3	42,4	17,4	62,1	25,8	47,3
2433	1.835	16,1	14,9	10,4	15,8	26,4	44,0	30,1	45,7	19,5	47,0	21,3	37,0
<b>243 Füllengarten</b>	<b>4.998</b>	<b>14,3</b>	<b>18,7</b>	<b>12,9</b>	<b>21,5</b>	<b>23,6</b>	<b>52,9</b>	<b>27,0</b>	<b>45,7</b>	<b>19,5</b>	<b>53,3</b>	<b>21,3</b>	<b>37,1</b>
<b>24 BURBACH</b>	<b>15.195</b>	<b>16,7</b>	<b>16,7</b>	<b>14,4</b>	<b>25,6</b>	<b>26,4</b>	<b>55,9</b>	<b>29,3</b>	<b>42,0</b>	<b>18,8</b>	<b>53,5</b>	<b>21,3</b>	<b>39,0</b>
<b>2 Bezirk W E S T</b>	<b>32.292</b>	<b>13,9</b>	<b>20,9</b>	<b>11,7</b>	<b>23,8</b>	<b>17,5</b>	<b>51,8</b>	<b>22,2</b>	<b>46,0</b>	<b>22,7</b>	<b>47,1</b>	<b>13,9</b>	<b>24,4</b>

- 1) 2. Staatsangehörigkeit und/ oder Geburtsland nicht-deutsch  
2) nur 1 Wahlbezirk vorhanden, deshalb Wahlbezirk gleich Distrikt bzw. Stadtteil

absolut

Wahlbezirk/ Distrikt/ Stadtteil/ Bezirk	Bevölkerung am 31.12.2016											Sozialdaten	
	insgesamt			mit Migrationshintergrund				Wohn- dauer	Konfes- sionen		1. Pers.- Haus- halte	Arbeits- lose (9/2016)	Empf. von Regel- leistungen SGB II (6/2016)
	insg.	darunter		Deutsche <sup>1)</sup>		Ausländer			5 Jahre oder kürzer	kath.			
		unter 15 Jahren	65 Jahre u. ä.	insg.	dar. aus der ehem. Sowjet- union	insg.	dar. Nicht- EU						
1	2	3	4	5	6	7	8	9	10	11	12	13	
3111	1.406	122	327	161	44	145	69	262	611	395	784	90	166
3112	1.359	139	322	205	92	212	152	302	542	340	752	88	228
<b>311 Dudweiler-Nord</b>	<b>2.765</b>	<b>261</b>	<b>649</b>	<b>366</b>	<b>136</b>	<b>357</b>	<b>221</b>	<b>564</b>	<b>1.153</b>	<b>735</b>	<b>1.536</b>	<b>178</b>	<b>394</b>
3121	1.261	177	226	120	22	314	159	342	562	309	695	113	352
3122	1.440	207	186	157	31	467	285	543	487	298	877	129	412
<b>312 Dudweiler-Mitte</b>	<b>2.701</b>	<b>384</b>	<b>412</b>	<b>277</b>	<b>53</b>	<b>781</b>	<b>444</b>	<b>885</b>	<b>1.049</b>	<b>607</b>	<b>1.572</b>	<b>242</b>	<b>764</b>
<b>313 Flitsch <sup>2)</sup></b>	<b>1.278</b>	<b>126</b>	<b>271</b>	<b>116</b>	<b>47</b>	<b>110</b>	<b>40</b>	<b>213</b>	<b>573</b>	<b>426</b>	<b>676</b>	<b>69</b>	<b>147</b>
<b>314 Kitten <sup>2)</sup></b>	<b>832</b>	<b>93</b>	<b>220</b>	<b>67</b>	<b>15</b>	<b>92</b>	<b>38</b>	<b>101</b>	<b>364</b>	<b>260</b>	<b>417</b>	<b>39</b>	<b>74</b>
3151	1.093	110	278	96	41	127	76	186	473	317	573	26	69
3152	770	86	178	41	11	41	27	143	333	248	395	26	53
3153	1.186	121	335	89	31	186	112	270	501	312	681	54	137
<b>315 Pfaffenkopf</b>	<b>3.049</b>	<b>317</b>	<b>791</b>	<b>226</b>	<b>83</b>	<b>354</b>	<b>215</b>	<b>599</b>	<b>1.307</b>	<b>877</b>	<b>1.649</b>	<b>106</b>	<b>259</b>
3161	1.042	68	321	84	26	128	74	223	418	308	654	32	59
3162	1.128	82	293	114	29	193	135	297	435	300	702	47	105
<b>316 Geisenkopf</b>	<b>2.170</b>	<b>150</b>	<b>614</b>	<b>198</b>	<b>55</b>	<b>321</b>	<b>209</b>	<b>520</b>	<b>853</b>	<b>608</b>	<b>1.356</b>	<b>79</b>	<b>164</b>
3171	1.395	135	314	121	29	291	185	341	496	352	824	69	167
3172	1.666	177	311	182	60	420	296	414	560	430	960	60	152
3173	1.034	125	234	53	11	125	84	206	412	279	558	43	77
3174	1.021	85	233	66	8	230	130	335	373	263	596	18	41
<b>317 Dudweiler-Süd</b>	<b>5.116</b>	<b>522</b>	<b>1.092</b>	<b>422</b>	<b>108</b>	<b>1.066</b>	<b>695</b>	<b>1.296</b>	<b>1.841</b>	<b>1.324</b>	<b>2.938</b>	<b>190</b>	<b>437</b>
<b>318 Wilhemshöhe-Fröhn <sup>2)</sup></b>	<b>1.617</b>	<b>149</b>	<b>361</b>	<b>170</b>	<b>50</b>	<b>184</b>	<b>113</b>	<b>290</b>	<b>683</b>	<b>416</b>	<b>877</b>	<b>74</b>	<b>156</b>
<b>31 DUDWEILER</b>	<b>19.528</b>	<b>2.002</b>	<b>4.410</b>	<b>1.842</b>	<b>547</b>	<b>3.265</b>	<b>1.975</b>	<b>4.468</b>	<b>7.823</b>	<b>5.253</b>	<b>11.021</b>	<b>977</b>	<b>2.395</b>
3211	1.171	149	236	112	26	139	76	259	521	327	632	82	208
3212	773	109	186	54	4	115	67	140	326	208	388	36	99
<b>32 JÄGERSFREUDE</b>	<b>1.944</b>	<b>258</b>	<b>422</b>	<b>166</b>	<b>30</b>	<b>254</b>	<b>143</b>	<b>399</b>	<b>847</b>	<b>535</b>	<b>1.020</b>	<b>118</b>	<b>307</b>
3311	1.170	145	241	110	29	105	34	177	521	324	557	61	118
3312	952	110	231	58	15	68	29	143	469	285	490	40	111
<b>33 HERRENSOHR</b>	<b>2.122</b>	<b>255</b>	<b>472</b>	<b>168</b>	<b>44</b>	<b>173</b>	<b>63</b>	<b>320</b>	<b>990</b>	<b>609</b>	<b>1.047</b>	<b>101</b>	<b>229</b>
3411	1.800	195	343	182	34	286	168	474	637	567	1.048	88	223
3412	1.437	166	388	122	5	130	59	250	535	431	740	38	70
<b>341 Scheidt</b>	<b>3.237</b>	<b>361</b>	<b>731</b>	<b>304</b>	<b>39</b>	<b>416</b>	<b>227</b>	<b>724</b>	<b>1.172</b>	<b>998</b>	<b>1.788</b>	<b>126</b>	<b>293</b>
<b>342 Scheidterberg <sup>2)</sup></b>	<b>814</b>	<b>100</b>	<b>246</b>	<b>70</b>	<b>10</b>	<b>48</b>	<b>27</b>	<b>128</b>	<b>269</b>	<b>252</b>	<b>386</b>	<b>8</b>	<b>15</b>
<b>34 SCHEIDT</b>	<b>4.051</b>	<b>461</b>	<b>977</b>	<b>374</b>	<b>49</b>	<b>464</b>	<b>254</b>	<b>852</b>	<b>1.441</b>	<b>1.250</b>	<b>2.174</b>	<b>134</b>	<b>308</b>
<b>3 Bezirk DUDWEILER</b>	<b>27.645</b>	<b>2.976</b>	<b>6.281</b>	<b>2.550</b>	<b>670</b>	<b>4.156</b>	<b>2.435</b>	<b>6.039</b>	<b>11.101</b>	<b>7.647</b>	<b>15.262</b>	<b>1.330</b>	<b>3.239</b>

- 1) 2. Staatsangehörigkeit und/ oder Geburtsland nicht-deutsch  
2) nur 1 Wahlbezirk vorhanden, deshalb Wahlbezirk gleich Distrikt bzw. Stadtteil

# Strukturdaten – Bevölkerung und Soziales

## Prozent

Wahlbezirk/ Distrikt/ Stadtteil/ Bezirk	Bevölkerung am 31.12.2016											Sozialdaten	
	insgesamt			mit Migrationshintergrund				Wohn- dauer	Konfes- sionen		1. Pers.- Haus- halte	Arbeitslo- se in % d. Bev. 18- 64 Jahre (9/2016)	Empf. von Regel- leistungen SGB II in % d. Bev. 0 - 64 Jahre (6/2016)
	insg.	darunter		Deutsche <sup>1)</sup>		Ausländer			5 Jahre oder kürzer	kath.			
		unter 15 Jahren	65 Jahre u. ä.	insg.	dar. aus der ehem. Sowjet- union	insg.	dar. Nicht- EU						
1	2	3	4	5	6	7	8	9	10	11	12	13	
3111	1.406	8,7	23,3	11,5	27,3	10,3	47,6	18,6	43,5	28,1	51,8	12,5	13,5
3112	1.359	10,2	23,7	15,1	44,9	15,6	71,7	22,2	39,9	25,0	50,4	12,7	19,3
<b>311 Dudweiler-Nord</b>	<b>2.765</b>	<b>9,4</b>	<b>23,5</b>	<b>13,2</b>	<b>37,2</b>	<b>12,9</b>	<b>61,9</b>	<b>20,4</b>	<b>41,7</b>	<b>26,6</b>	<b>51,1</b>	<b>12,6</b>	<b>16,3</b>
3121	1.261	14,0	17,9	9,5	18,3	24,9	50,6	27,1	44,6	24,5	58,4	16,8	30,5
3122	1.440	14,4	12,9	10,9	19,7	32,4	61,0	37,7	33,8	20,7	63,6	16,5	31,6
<b>312 Dudweiler-Mitte</b>	<b>2.701</b>	<b>14,2</b>	<b>15,3</b>	<b>10,3</b>	<b>19,1</b>	<b>28,9</b>	<b>56,9</b>	<b>32,8</b>	<b>38,8</b>	<b>22,5</b>	<b>61,3</b>	<b>16,6</b>	<b>31,1</b>
313 Flitsch <sup>2)</sup>	1.278	9,9	21,2	9,1	40,5	8,6	36,4	16,7	44,8	33,3	45,0	10,2	12,6
314 Kitten <sup>2)</sup>	832	11,2	26,4	8,1	22,4	11,1	41,3	12,1	43,8	31,3	42,0	9,7	10,1
3151	1.093	10,1	25,4	8,8	42,7	11,6	59,8	17,0	43,3	29,0	43,6	4,9	7,3
3152	770	11,2	23,1	5,3	26,8	5,3	65,9	18,6	43,2	32,2	42,3	6,6	7,8
3153	1.186	10,2	28,2	7,5	34,8	15,7	60,2	22,8	42,2	26,3	55,2	9,9	13,9
<b>315 Pfaffenkopf</b>	<b>3.049</b>	<b>10,4</b>	<b>25,9</b>	<b>7,4</b>	<b>36,7</b>	<b>11,6</b>	<b>60,7</b>	<b>19,6</b>	<b>42,9</b>	<b>28,8</b>	<b>48,1</b>	<b>7,2</b>	<b>9,9</b>
3161	1.042	6,5	30,8	8,1	31,0	12,3	57,8	21,4	40,1	29,6	60,1	6,5	6,8
3162	1.128	7,3	26,0	10,1	25,4	17,1	69,9	26,3	38,6	26,6	60,4	8,2	10,7
<b>316 Geisenkopf</b>	<b>2.170</b>	<b>6,9</b>	<b>28,3</b>	<b>9,1</b>	<b>27,8</b>	<b>14,8</b>	<b>65,1</b>	<b>24,0</b>	<b>39,3</b>	<b>28,0</b>	<b>60,3</b>	<b>7,4</b>	<b>8,9</b>
3171	1.395	9,7	22,5	8,7	24,0	20,9	63,6	24,4	35,6	25,2	56,4	9,3	13,4
3172	1.666	10,6	18,7	10,9	33,0	25,2	70,5	24,8	33,6	25,8	55,4	6,6	10,1
3173	1.034	12,1	22,6	5,1	20,8	12,1	67,2	19,9	39,8	27,0	50,4	8,8	8,6
3174	1.021	8,3	22,8	6,5	12,1	22,5	56,5	32,8	36,5	25,8	53,7	3,4	4,5
<b>317 Dudweiler-Süd</b>	<b>5.116</b>	<b>10,2</b>	<b>21,3</b>	<b>8,2</b>	<b>25,6</b>	<b>20,8</b>	<b>65,2</b>	<b>25,3</b>	<b>36,0</b>	<b>25,9</b>	<b>54,4</b>	<b>7,1</b>	<b>9,6</b>
318 Wilhemshöhe-Fröhn <sup>2)</sup>	1.617	9,2	22,3	10,5	29,4	11,4	61,4	17,9	42,2	25,7	48,9	8,8	11,0
<b>31 DUDWEILER</b>	<b>19.528</b>	<b>10,3</b>	<b>22,6</b>	<b>9,4</b>	<b>29,7</b>	<b>16,7</b>	<b>60,5</b>	<b>22,9</b>	<b>40,1</b>	<b>26,9</b>	<b>53,2</b>	<b>9,8</b>	<b>13,9</b>
3211	1.171	12,7	20,2	9,6	23,2	11,9	54,7	22,1	44,5	27,9	47,2	14,5	20,1
3212	773	14,1	24,1	7,0	7,4	14,9	58,3	18,1	42,2	26,9	45,1	10,0	14,8
<b>32 JÄGERSFREUDE</b>	<b>1.944</b>	<b>13,3</b>	<b>21,7</b>	<b>8,5</b>	<b>18,1</b>	<b>13,1</b>	<b>56,3</b>	<b>20,5</b>	<b>43,6</b>	<b>27,5</b>	<b>46,4</b>	<b>12,7</b>	<b>18,0</b>
3311	1.170	12,4	20,6	9,4	26,4	9,0	32,4	15,1	44,5	27,7	35,7	10,4	11,4
3312	952	11,6	24,3	6,1	25,9	7,1	42,6	15,0	49,3	29,9	43,5	8,4	13,3
<b>33 HERRENSOHR</b>	<b>2.122</b>	<b>12,0</b>	<b>22,2</b>	<b>7,9</b>	<b>26,2</b>	<b>8,2</b>	<b>36,4</b>	<b>15,1</b>	<b>46,7</b>	<b>28,7</b>	<b>39,4</b>	<b>9,5</b>	<b>12,3</b>
3411	1.800	10,8	19,1	10,1	18,7	15,9	58,7	26,3	35,4	31,5	57,4	9,4	13,6
3412	1.437	11,6	27,0	8,5	4,1	9,0	45,4	17,4	37,2	30,0	43,6	5,6	5,6
<b>341 Scheidt</b>	<b>3.237</b>	<b>11,2</b>	<b>22,6</b>	<b>9,4</b>	<b>12,8</b>	<b>12,9</b>	<b>54,6</b>	<b>22,4</b>	<b>36,2</b>	<b>30,8</b>	<b>51,7</b>	<b>7,8</b>	<b>10,2</b>
342 Scheidterberg <sup>2)</sup>	814	12,3	30,2	8,6	14,3	5,9	56,3	15,7	33,0	31,0	33,4	2,3	2,2
<b>34 SCHEIDT</b>	<b>4.051</b>	<b>11,4</b>	<b>24,1</b>	<b>9,2</b>	<b>13,1</b>	<b>11,5</b>	<b>54,7</b>	<b>21,0</b>	<b>35,6</b>	<b>30,9</b>	<b>48,5</b>	<b>6,8</b>	<b>8,6</b>
<b>3 Bezirk D U D W E I L E R</b>	<b>27.645</b>	<b>10,8</b>	<b>22,7</b>	<b>9,2</b>	<b>26,3</b>	<b>15,0</b>	<b>58,6</b>	<b>21,8</b>	<b>40,2</b>	<b>27,7</b>	<b>51,1</b>	<b>9,5</b>	<b>13,3</b>

1) 2. Staatsangehörigkeit und/ oder Geburtsland nicht-deutsch

2) nur 1 Wahlbezirk vorhanden, deshalb Wahlbezirk gleich Distrikt bzw. Stadtteil



# Strukturdaten – Bevölkerung und Soziales

absolut

Wahlbezirk/ Distrikt/ Stadtteil/ Bezirk	Bevölkerung am 31.12.2016											Sozialdaten	
	insgesamt			mit Migrationshintergrund				Wohn- dauer	Konfes- sionen		1. Pers.- Haus- halte	Arbeits- lose (9/2016)	Empf. von Regel- leistungen SGB II (6/2016)
	insg.	darunter		Deutsche <sup>1)</sup>		Ausländer			5 Jahre oder kürzer	kath.			
		unter 15 Jahren	65 Jahre u. ä.	insg.	dar. aus der ehem. Sowjet- union	insg.	dar. Nicht- EU						
1	2	3	4	5	6	7	8	9	10	11	12	13	
4211	1.865	211	342	248	47	441	245	492	625	423	1.041	84	258
4212	1.136	135	278	126	30	96	50	213	399	339	630	44	137
<b>42 SCHAFFBRÜCKE</b>	<b>3.001</b>	<b>346</b>	<b>620</b>	<b>374</b>	<b>77</b>	<b>537</b>	<b>295</b>	<b>705</b>	<b>1.024</b>	<b>762</b>	<b>1.671</b>	<b>128</b>	<b>395</b>
4311	1.058	102	306	64	8	64	30	135	303	480	557	29	62
4312	904	117	216	65	5	72	27	125	222	467	439	37	86
4313	834	76	284	64	6	38	13	97	262	392	415	23	32
4314	1.105	125	255	95	13	79	41	214	322	440	590	33	98
<b>43 BISCHMISHEIM</b>	<b>3.901</b>	<b>420</b>	<b>1.061</b>	<b>288</b>	<b>32</b>	<b>253</b>	<b>111</b>	<b>571</b>	<b>1.109</b>	<b>1.779</b>	<b>2.001</b>	<b>122</b>	<b>278</b>
4411	1.197	153	276	88	24	81	36	190	806	166	569	35	74
4412	1.194	146	265	89	14	86	34	192	772	170	578	37	55
4413	1.151	115	321	73	5	98	36	175	797	155	596	30	78
<b>44 ENSHEIM</b>	<b>3.542</b>	<b>414</b>	<b>862</b>	<b>250</b>	<b>43</b>	<b>265</b>	<b>106</b>	<b>557</b>	<b>2.375</b>	<b>491</b>	<b>1.743</b>	<b>102</b>	<b>207</b>
<b>451 Brebach <sup>2)</sup></b>	<b>684</b>	<b>91</b>	<b>112</b>	<b>88</b>	<b>5</b>	<b>260</b>	<b>128</b>	<b>228</b>	<b>246</b>	<b>115</b>	<b>390</b>	<b>71</b>	<b>198</b>
<b>452 Neufechingen <sup>2)</sup></b>	<b>2.450</b>	<b>317</b>	<b>528</b>	<b>316</b>	<b>29</b>	<b>560</b>	<b>314</b>	<b>486</b>	<b>878</b>	<b>645</b>	<b>1.282</b>	<b>156</b>	<b>456</b>
4531	1.464	180	340	172	22	130	49	248	520	532	758	48	125
4532	1.232	129	373	168	38	81	30	189	477	391	666	36	97
<b>453 Fechingen</b>	<b>2.696</b>	<b>309</b>	<b>713</b>	<b>340</b>	<b>60</b>	<b>211</b>	<b>79</b>	<b>437</b>	<b>997</b>	<b>923</b>	<b>1.424</b>	<b>84</b>	<b>222</b>
<b>45 BREBACH-FECHINGEN</b>	<b>5.830</b>	<b>717</b>	<b>1.353</b>	<b>744</b>	<b>94</b>	<b>1.031</b>	<b>521</b>	<b>1.151</b>	<b>2.121</b>	<b>1.683</b>	<b>3.096</b>	<b>311</b>	<b>876</b>
<b>46 ESCHRINGEN <sup>2)</sup></b>	<b>1.265</b>	<b>131</b>	<b>328</b>	<b>70</b>	<b>9</b>	<b>124</b>	<b>64</b>	<b>191</b>	<b>741</b>	<b>216</b>	<b>609</b>	<b>28</b>	<b>54</b>
4711	1.204	124	347	101	14	135	45	169	466	428	639	42	121
4712	1.043	129	247	107	24	136	58	184	460	324	538	44	130
4713	1.089	128	287	93	7	64	15	170	415	337	538	16	25
<b>471 Alt-Güdingen</b>	<b>3.336</b>	<b>381</b>	<b>881</b>	<b>301</b>	<b>45</b>	<b>335</b>	<b>118</b>	<b>523</b>	<b>1.341</b>	<b>1.089</b>	<b>1.715</b>	<b>102</b>	<b>276</b>
<b>472 Schönbach <sup>2)</sup></b>	<b>1.788</b>	<b>177</b>	<b>461</b>	<b>227</b>	<b>76</b>	<b>249</b>	<b>143</b>	<b>362</b>	<b>654</b>	<b>495</b>	<b>1.040</b>	<b>90</b>	<b>208</b>
<b>47 GÜDINGEN</b>	<b>5.124</b>	<b>558</b>	<b>1.342</b>	<b>528</b>	<b>121</b>	<b>584</b>	<b>261</b>	<b>885</b>	<b>1.995</b>	<b>1.584</b>	<b>2.755</b>	<b>192</b>	<b>484</b>
4811	1.344	128	400	105	8	101	31	199	550	442	707	19	55
4812	911	100	300	87	9	37	9	146	391	284	456	8	6
4813	1.148	136	209	120	14	128	50	245	555	280	575	35	100
<b>48 BÜBINGEN</b>	<b>3.403</b>	<b>364</b>	<b>909</b>	<b>312</b>	<b>31</b>	<b>266</b>	<b>90</b>	<b>590</b>	<b>1.496</b>	<b>1.006</b>	<b>1.738</b>	<b>62</b>	<b>161</b>
<b>4 Bezirk HALBERG</b>	<b>26.066</b>	<b>2.950</b>	<b>6.475</b>	<b>2.566</b>	<b>407</b>	<b>3.060</b>	<b>1.448</b>	<b>4.650</b>	<b>10.861</b>	<b>7.521</b>	<b>13.613</b>	<b>945</b>	<b>2.455</b>
<b>SAARBRÜCKEN</b>	<b>182.447</b>	<b>21.637</b>	<b>37.974</b>	<b>22.827</b>	<b>5.533</b>	<b>32.346</b>	<b>18.491</b>	<b>46.126</b>	<b>72.294</b>	<b>42.366</b>	<b>104.882</b>	<b>10.381</b>	<b>29.721</b>

1) 2. Staatsangehörigkeit und/ oder Geburtsland nicht-deutsch

2) nur 1 Wahlbezirk vorhanden, deshalb Wahlbezirk gleich Distrikt bzw. Stadtteil

## Prozent

Wahlbezirk/ Distrikt/ Stadtteil/ Bezirk	Bevölkerung am 31.12.2016											Sozialdaten	
	insgesamt			mit Migrationshintergrund				Wohn- dauer	Konfes- sionen		1. Pers.- Haus- halte	Arbeitslo- se in % d. Bev. 18- 64 Jahre (9/2016)	Empf. von Regel- leistungen SGB II in % d. Bev. 0 - 64 Jahre (6/2016)
	insg.	darunter		Deutsche <sup>1)</sup>		Ausländer			5 Jahre oder kürzer	kath.			
		unter 15 Jahren	65 Jahre u. ä.	insg.	dar. aus der ehem. Sowjet- union	insg.	dar. Nicht- EU						
1	2	3	4	5	6	7	8	9	10	11	12	13	
4211	1.865	11,3	18,3	13,3	19,0	23,6	55,6	26,4	33,5	22,7	54,8	8,5	15,5
4212	1.136	11,9	24,5	11,1	23,8	8,5	52,1	18,8	35,1	29,8	51,6	8,5	12,8
<b>42 SCHAFFBRÜCKE</b>	<b>3.001</b>	<b>11,5</b>	<b>20,7</b>	<b>12,5</b>	<b>20,6</b>	<b>17,9</b>	<b>54,9</b>	<b>23,5</b>	<b>34,1</b>	<b>25,4</b>	<b>53,6</b>	<b>8,5</b>	<b>14,4</b>
4311	1.058	9,6	28,9	6,0	12,5	6,0	46,9	12,8	28,6	45,4	42,4	6,0	6,9
4312	904	12,9	23,9	7,2	7,7	8,0	37,5	13,8	24,6	51,7	36,4	8,8	10,8
4313	834	9,1	34,1	7,7	9,4	4,6	34,2	11,6	31,4	47,0	36,9	6,5	4,5
4314	1.105	11,3	23,1	8,6	13,7	7,1	51,9	19,4	29,1	39,8	48,3	6,2	10,2
<b>43 BISCHMISHEIM</b>	<b>3.901</b>	<b>10,8</b>	<b>27,2</b>	<b>7,4</b>	<b>11,1</b>	<b>6,5</b>	<b>43,9</b>	<b>14,6</b>	<b>28,4</b>	<b>45,6</b>	<b>41,7</b>	<b>6,8</b>	<b>8,2</b>
4411	1.197	12,8	23,1	7,4	27,3	6,8	44,4	15,9	67,3	13,9	37,1	5,7	6,8
4412	1.194	12,2	22,2	7,5	15,7	7,2	39,5	16,1	64,7	14,2	38,4	6,3	5,2
4413	1.151	10,0	27,9	6,3	6,8	8,5	36,7	15,2	69,2	13,5	42,6	5,4	8,0
<b>44 ENSHEIM</b>	<b>3.542</b>	<b>11,7</b>	<b>24,3</b>	<b>7,1</b>	<b>17,2</b>	<b>7,5</b>	<b>40,0</b>	<b>15,7</b>	<b>67,1</b>	<b>13,9</b>	<b>39,4</b>	<b>5,8</b>	<b>6,6</b>
451 Brebach <sup>2)</sup>	684	13,3	16,4	12,9	5,7	38,0	49,2	33,3	36,0	16,8	60,0	18,2	30,9
452 Neufechingen <sup>2)</sup>	2.450	12,9	21,6	12,9	9,2	22,9	56,1	19,8	35,8	26,3	51,1	12,5	20,7
4531	1.464	12,3	23,2	11,7	12,8	8,9	37,7	16,9	35,5	36,3	45,4	6,8	9,7
4532	1.232	10,5	30,3	13,6	22,6	6,6	37,0	15,3	38,7	31,7	46,4	6,4	9,2
<b>453 Fechingen</b>	<b>2.696</b>	<b>11,5</b>	<b>26,4</b>	<b>12,6</b>	<b>17,6</b>	<b>7,8</b>	<b>37,4</b>	<b>16,2</b>	<b>37,0</b>	<b>34,2</b>	<b>45,9</b>	<b>6,6</b>	<b>9,5</b>
<b>45 BREBACH-FECHINGEN</b>	<b>5.830</b>	<b>12,3</b>	<b>23,2</b>	<b>12,8</b>	<b>12,6</b>	<b>17,7</b>	<b>50,5</b>	<b>19,7</b>	<b>36,4</b>	<b>28,9</b>	<b>49,8</b>	<b>10,7</b>	<b>16,9</b>
<b>46 ESCHRINGEN <sup>2)</sup></b>	<b>1.265</b>	<b>10,4</b>	<b>25,9</b>	<b>5,5</b>	<b>12,9</b>	<b>9,8</b>	<b>51,6</b>	<b>15,1</b>	<b>58,6</b>	<b>17,1</b>	<b>35,1</b>	<b>4,4</b>	<b>5,0</b>
4711	1.204	10,3	28,8	8,4	13,9	11,2	33,3	14,0	38,7	35,5	45,2	7,9	11,9
4712	1.043	12,4	23,7	10,3	22,4	13,0	42,6	17,6	44,1	31,1	47,4	8,6	14,1
4713	1.089	11,8	26,4	8,5	7,5	5,9	23,4	15,6	38,1	30,9	38,8	3,1	2,7
<b>471 Alt-Güdingen</b>	<b>3.336</b>	<b>11,4</b>	<b>26,4</b>	<b>9,0</b>	<b>15,0</b>	<b>10,0</b>	<b>35,2</b>	<b>15,7</b>	<b>40,2</b>	<b>32,6</b>	<b>43,9</b>	<b>6,6</b>	<b>9,6</b>
472 Schönbach <sup>2)</sup>	1.788	9,9	25,8	12,7	33,5	13,9	57,4	20,2	36,6	27,7	54,9	10,4	13,7
<b>47 GÜDINGEN</b>	<b>5.124</b>	<b>10,9</b>	<b>26,2</b>	<b>10,3</b>	<b>22,9</b>	<b>11,4</b>	<b>44,7</b>	<b>17,3</b>	<b>38,9</b>	<b>30,9</b>	<b>48,1</b>	<b>7,9</b>	<b>11,0</b>
4811	1.344	9,5	29,8	7,8	7,6	7,5	30,7	14,8	40,9	32,9	43,4	3,0	4,9
4812	911	11,0	32,9	9,5	10,3	4,1	24,3	16,0	42,9	31,2	39,7	2,0	0,8
4813	1.148	11,8	18,2	10,5	11,7	11,1	39,1	21,3	48,3	24,4	39,7	5,7	10,2
<b>48 BÜBINGEN</b>	<b>3.403</b>	<b>10,7</b>	<b>26,7</b>	<b>9,2</b>	<b>9,9</b>	<b>7,8</b>	<b>33,8</b>	<b>17,3</b>	<b>44,0</b>	<b>29,6</b>	<b>41,2</b>	<b>3,8</b>	<b>5,6</b>
<b>4 Bezirk HALBERG</b>	<b>26.066</b>	<b>11,3</b>	<b>24,8</b>	<b>9,8</b>	<b>15,9</b>	<b>11,7</b>	<b>47,3</b>	<b>17,8</b>	<b>41,7</b>	<b>28,9</b>	<b>45,6</b>	<b>7,5</b>	<b>10,8</b>
<b>SAARBRÜCKEN</b>	<b>182.447</b>	<b>11,9</b>	<b>20,8</b>	<b>12,5</b>	<b>24,2</b>	<b>17,7</b>	<b>57,2</b>	<b>25,3</b>	<b>39,6</b>	<b>23,2</b>	<b>55,9</b>	<b>11,1</b>	<b>18,3</b>

- 1) 2. Staatsangehörigkeit und/ oder Geburtsland nicht-deutsch  
2) nur 1 Wahlbezirk vorhanden, deshalb Wahlbezirk gleich Distrikt bzw. Stadtteil

## Veränderung gegenüber 2012 in %/-%-Punkte

Wahlbezirk/ Distrikt/ Stadtteil/ Bezirk	Bevölkerung am 31.12.2016											Sozialdaten	
	insgesamt			mit Migrationshintergrund				Wohn- dauer	Konfes- sionen		1. Pers.- Haus- halte	Arbeits- lose (9/2016)	Empf. von Regel- leistungen SGB II (6/2016)
	insg.	darunter		Deutsche <sup>1)</sup>		Ausländer			5 Jahre oder kürzer	kath.			
		unter 15 Jahren	65 Jahre u. ä.	insg.	dar. aus der ehem. Sowjet- union	insg.	dar. Nicht- EU						
1	2	3	4	5	6	7	8	9	10	11	12	13	
1111	1,3	5,0	-5,4	0,7	-27,9	11,6	8,8	7,3	-3,4	-11,6	-0,3	-1,1	0,4
1112	1,5	-8,3	10,9	9,2	-13,6	1,6	-1,2	6,6	3,5	-0,3	3,4	0,6	1,7
<b>111 Schloßplatz</b>	<b>1,4</b>	<b>0,0</b>	<b>3,8</b>	<b>3,3</b>	<b>-24,1</b>	<b>9,1</b>	<b>6,9</b>	<b>7,0</b>	<b>0,1</b>	<b>-5,3</b>	<b>1,4</b>	<b>-0,4</b>	<b>0,9</b>
1121	-1,4	-5,3	12,6	16,3	144,4	9,8	40,0	-3,0	-5,9	-14,3	2,6	-1,4	-0,7
1122	-3,2	-10,1	-0,7	0,0	42,9	4,4	5,3	4,0	-9,9	-5,9	-0,6	2,7	2,1
<b>112 Reppersberg</b>	<b>-2,1</b>	<b>-7,3</b>	<b>5,0</b>	<b>8,7</b>	<b>100,0</b>	<b>8,0</b>	<b>25,0</b>	<b>-0,2</b>	<b>-7,7</b>	<b>-10,9</b>	<b>1,3</b>	<b>0,1</b>	<b>0,4</b>
1131	1,7	10,4	5,1	17,9	14,2	19,3	12,3	15,3	-4,5	-14,8	-0,5	-0,8	-1,0
1132	1,1	-1,6	10,5	7,2	-9,1	9,9	19,2	2,5	-12,0	-6,7	2,4	-1,6	-0,8
<b>113 Malstatter Straße</b>	<b>1,5</b>	<b>5,6</b>	<b>7,3</b>	<b>13,7</b>	<b>6,2</b>	<b>16,2</b>	<b>14,6</b>	<b>10,3</b>	<b>-7,5</b>	<b>-11,7</b>	<b>0,6</b>	<b>-1,1</b>	<b>-0,9</b>
1141	3,6	10,3	6,8	13,3	16,7	47,6	57,1	25,5	3,3	-11,4	2,6	-1,7	-0,5
1142	14,6	-9,8	-5,0	24,1	68,8	105,0	159,5	66,7	-0,2	6,8	23,9	-1,2	-0,3
1143	0,3	7,3	0,5	14,1	33,3	21,3	23,8	14,1	-6,3	-10,4	-4,7	2,5	0,9
<b>114 Triller</b>	<b>6,0</b>	<b>3,4</b>	<b>1,4</b>	<b>17,3</b>	<b>38,8</b>	<b>64,1</b>	<b>82,6</b>	<b>39,6</b>	<b>-0,7</b>	<b>-6,3</b>	<b>7,7</b>	<b>-0,4</b>	<b>0,0</b>
<b>115 Glockenwald <sup>3)</sup></b>	<b>3,2</b>	<b>28,9</b>	<b>-2,0</b>	<b>-6,3</b>	<b>-14,7</b>	<b>93,0</b>	<b>80,3</b>	<b>52,5</b>	<b>-10,7</b>	<b>-13,2</b>	<b>-3,3</b>	<b>-0,6</b>	<b>5,8</b>
1161	2,4	-5,6	4,6	-9,7	-18,2	42,6	32,1	16,7	-1,0	-13,9	5,1	-0,1	4,0
1162	7,0	3,2	4,8	22,8	7,1	43,0	62,2	29,8	-4,3	-3,9	7,0	0,0	1,0
1163	11,3	55,2	11,4	39,8	-50,0	45,1	38,1	9,3	10,7	-2,4	4,2	-1,2	-0,2
1164	-3,2	-16,7	13,6	5,4	17,6	9,6	9,4	6,5	-13,4	-4,4	0,0	-0,1	0,1
<b>116 Bellevue</b>	<b>4,3</b>	<b>2,7</b>	<b>7,9</b>	<b>3,2</b>	<b>-12,0</b>	<b>40,5</b>	<b>36,2</b>	<b>18,1</b>	<b>-1,7</b>	<b>-8,0</b>	<b>4,8</b>	<b>-0,1</b>	<b>2,0</b>
<b>11 ALT-SAARBRÜCKEN</b>	<b>2,8</b>	<b>5,9</b>	<b>4,4</b>	<b>6,2</b>	<b>-5,8</b>	<b>31,5</b>	<b>30,1</b>	<b>17,4</b>	<b>-4,1</b>	<b>-9,0</b>	<b>2,6</b>	<b>-0,4</b>	<b>1,2</b>
<b>121 Rußhütte <sup>3)</sup></b>	<b>0,0</b>	<b>6,0</b>	<b>5,8</b>	<b>10,0</b>	<b>24,5</b>	<b>21,7</b>	<b>21,6</b>	<b>6,3</b>	<b>-7,3</b>	<b>-6,0</b>	<b>3,0</b>	<b>0,4</b>	<b>2,4</b>
1221	-0,1	11,6	0,8	14,6	14,6	30,6	41,5	13,2	-10,0	-4,2	2,2	3,3	-0,3
1222	-0,1	14,0	25,9	8,9	26,4	56,0	78,4	-1,3	-7,3	-5,6	-1,9	3,0	-0,1
1223	-1,4	-1,7	1,7	24,7	3,9	33,5	12,5	3,3	-3,9	-12,0	-1,6	3,5	4,4
1224	1,1	-4,5	8,1	22,5	2,0	14,3	-7,4	-1,0	-5,1	-0,4	0,7	0,7	-1,2
1225	2,3	11,5	-1,8	20,7	27,3	17,2	39,7	8,7	-4,4	-6,5	1,7	1,2	4,2
<b>122 Rodenhof</b>	<b>0,2</b>	<b>6,1</b>	<b>6,9</b>	<b>17,4</b>	<b>12,9</b>	<b>30,2</b>	<b>26,1</b>	<b>5,2</b>	<b>-6,7</b>	<b>-6,0</b>	<b>0,3</b>	<b>2,5</b>	<b>1,3</b>
1231	5,9	15,1	4,7	7,7	-14,9	27,4	39,6	25,8	-10,3	-14,3	3,8	2,3	6,1
1232	9,5	31,3	1,8	3,7	-17,1	53,2	44,6	42,2	-8,4	-23,2	5,9	1,1	12,2
<b>123 Unteres Malstatt</b>	<b>7,7</b>	<b>23,9</b>	<b>3,1</b>	<b>5,5</b>	<b>-16,3</b>	<b>40,4</b>	<b>42,3</b>	<b>33,9</b>	<b>-9,3</b>	<b>-19,0</b>	<b>4,8</b>	<b>1,7</b>	<b>9,4</b>
1241	8,7	10,4	11,0	13,0	12,0	54,9	51,3	37,6	-4,7	-11,8	8,0	2,0	4,5
1242	6,4	15,3	3,9	12,9	13,9	37,6	36,6	18,5	-11,6	6,2	1,3	-1,0	8,2
<b>124 Leipziger Straße</b>	<b>8,0</b>	<b>11,9</b>	<b>9,2</b>	<b>12,9</b>	<b>12,3</b>	<b>48,7</b>	<b>46,2</b>	<b>30,0</b>	<b>-6,7</b>	<b>-6,8</b>	<b>5,8</b>	<b>1,1</b>	<b>5,7</b>
1251	4,7	15,1	5,1	26,4	8,0	32,8	57,4	28,7	-4,8	-12,0	4,0	-0,6	3,0
1252	13,7	39,9	10,2	21,0	25,2	60,1	71,1	32,2	-4,6	-1,9	7,8	2,3	9,6
<b>125 Jenneweg</b>	<b>9,2</b>	<b>27,5</b>	<b>7,4</b>	<b>23,4</b>	<b>16,8</b>	<b>48,9</b>	<b>66,1</b>	<b>30,8</b>	<b>-4,7</b>	<b>-7,5</b>	<b>5,9</b>	<b>0,8</b>	<b>6,1</b>
1261	2,8	13,9	-2,3	20,4	-6,7	70,5	254,5	24,8	-8,8	-9,1	2,2	1,6	0,5
1262	5,2	10,1	18,2	4,2	7,1	16,4	20,5	3,7	-1,2	1,8	3,7	0,0	3,2
1263	3,0	21,8	11,1	9,0	36,5	48,7	82,7	9,0	-7,0	-2,9	1,8	2,9	-0,4
1264	-2,2	20,6	-1,8	21,1	-5,9	4,3	-11,1	14,9	-8,3	-8,1	-1,2	-1,6	-0,9
<b>126 Rastpfuhl</b>	<b>2,7</b>	<b>16,3</b>	<b>8,1</b>	<b>10,9</b>	<b>15,0</b>	<b>31,8</b>	<b>51,5</b>	<b>9,8</b>	<b>-6,1</b>	<b>-4,0</b>	<b>2,1</b>	<b>0,9</b>	<b>0,8</b>
<b>12 MALSTATT</b>	<b>4,7</b>	<b>16,8</b>	<b>6,9</b>	<b>12,8</b>	<b>6,2</b>	<b>39,5</b>	<b>43,7</b>	<b>21,4</b>	<b>-6,8</b>	<b>-7,9</b>	<b>3,4</b>	<b>1,7</b>	<b>5,0</b>
1311	7,7	-10,6	16,2	-3,0	29,2	10,0	10,9	17,1	5,1	-0,3	8,0	-1,6	-1,8
1312	14,4	14,7	-2,5	16,9	22,5	20,0	16,9	40,5	12,2	6,8	16,5	13,1	11,9
<b>131 Hauptbahnhof</b>	<b>10,6</b>	<b>1,9</b>	<b>4,2</b>	<b>6,9</b>	<b>25,0</b>	<b>14,5</b>	<b>13,7</b>	<b>26,1</b>	<b>7,9</b>	<b>2,2</b>	<b>11,5</b>	<b>4,7</b>	<b>4,6</b>

1) 2. Staatsangehörigkeit und/ oder Geburtsland nicht-deutsch  
2) nur 1 Wahlbezirk vorhanden, deshalb Wahlbezirk gleich Distrikt bzw. Stadtteil

## Veränderung gegenüber 2012 in %/%-Punkte

Wahlbezirk/ Distrikt/ Stadtteil/ Bezirk	Bevölkerung am 31.12.2016											Sozialdaten	
	insgesamt			mit Migrationshintergrund				Wohn- dauer	Konfes- sionen		1. Pers.- Haus- halte	Arbeits- lose (9/2016)	Empf. von Regel- leistungen SGB II (6/2016)
	insg.	darunter		Deutsche <sup>1)</sup>		Ausländer			5 Jahre oder kürzer	kath.			
		unter 15 Jahren	65 Jahre u. ä.	insg.	dar. aus der ehem. Sowjet- union	insg.	dar. Nicht- EU						
		1	2	3	4	5	6	7			8	9	10
1321	0,3	2,2	-2,9	29,8	40,9	11,4	16,2	1,6	-7,3	-11,4	-0,2	1,1	3,5
1322	1,7	-7,3	11,1	22,5	35,5	4,1	4,2	-0,4	-3,8	-3,0	3,7	-0,7	-0,1
1323	-2,3	-26,5	4,4	-3,8	-12,5	-0,8	6,6	-2,4	-10,3	-5,4	0,3	-6,8	-8,0
1324	1,0	1,6	7,2	25,4	83,3	-2,0	-2,2	-2,2	-3,9	-9,0	-1,2	0,7	3,2
<b>132 Nauwieser Viertel</b>	<b>0,4</b>	<b>-6,4</b>	<b>6,4</b>	<b>19,1</b>	<b>37,9</b>	<b>1,9</b>	<b>4,6</b>	<b>-1,1</b>	<b>-5,9</b>	<b>-7,0</b>	<b>0,6</b>	<b>-1,2</b>	<b>0,1</b>
1331	0,9	-7,7	13,2	-8,3	75,0	5,9	2,0	6,5	-2,6	-6,6	1,3	1,4	0,5
1332	-1,3	-7,9	-9,4	2,2	-42,9	26,1	38,0	-9,1	-12,7	-15,8	-2,6	-2,2	0,3
<b>133 St. Johanner Markt</b>	<b>-0,2</b>	<b>-7,8</b>	<b>-0,6</b>	<b>-4,4</b>	<b>0,0</b>	<b>14,4</b>	<b>16,5</b>	<b>-1,5</b>	<b>-7,7</b>	<b>-11,7</b>	<b>-0,6</b>	<b>-0,2</b>	<b>0,5</b>
1341	-1,3	-9,1	-2,9	8,3	15,8	0,0	-7,6	0,6	-5,0	-5,0	0,4	-1,7	-1,8
1342	4,7	-12,1	12,5	18,0	21,4	17,0	1,1	11,9	4,2	-11,2	7,7	0,1	-0,4
1343	-2,2	-19,9	18,2	19,6	20,0	-2,6	13,8	1,3	-6,5	-5,5	0,9	-0,2	0,3
<b>134 Am Staden</b>	<b>0,5</b>	<b>-13,6</b>	<b>8,5</b>	<b>14,5</b>	<b>18,5</b>	<b>4,1</b>	<b>-1,6</b>	<b>4,5</b>	<b>-2,4</b>	<b>-7,5</b>	<b>2,9</b>	<b>-0,7</b>	<b>-0,7</b>
<b>135 Kaninchenberg <sup>3)</sup></b>	<b>1,6</b>	<b>-11,7</b>	<b>17,3</b>	<b>-3,9</b>	<b>-12,7</b>	<b>41,6</b>	<b>60,3</b>	<b>9,7</b>	<b>-9,5</b>	<b>-14,2</b>	<b>7,8</b>	<b>2,3</b>	<b>5,9</b>
1361	-23,4	2,8	-4,1	1,5	6,1	-51,7	-15,2	-29,7	-28,9	-19,7	-27,6	1,0	0,9
1362	1,7	6,5	-0,7	22,6	-33,3	46,4	87,8	12,5	-5,5	-10,9	-1,3	1,6	1,4
1363	0,2	-10,7	3,9	16,2	58,3	21,1	23,2	13,8	-8,4	-13,4	2,9	-1,0	0,6
1364	2,4	-4,2	7,7	-1,9	0,0	25,0	22,6	20,5	-6,7	-3,9	0,7	-1,2	-1,6
1365	0,2	-5,0	13,6	8,9	30,0	24,2	11,6	2,1	-6,5	-4,2	2,2	1,4	0,8
<b>136 Rotenbühl mit 139 Universität</b>	<b>-4,7</b>	<b>-2,5</b>	<b>3,8</b>	<b>8,8</b>	<b>10,7</b>	<b>-19,0</b>	<b>7,4</b>	<b>-6,0</b>	<b>-11,5</b>	<b>-10,5</b>	<b>-6,1</b>	<b>0,5</b>	<b>0,5</b>
1371	-6,0	-21,8	10,4	-29,9	28,6	30,9	8,7	-9,8	-8,0	-8,7	-1,5	1,5	0,9
1372	1,8	21,3	0,0	33,1	128,6	19,9	12,3	19,7	-8,3	-7,5	-0,1	-0,6	0,2
1373	1,0	0,0	2,3	18,6	5,9	16,2	27,8	-1,6	-10,7	-10,2	2,2	-1,8	2,1
<b>137 Am Homburg</b>	<b>-0,7</b>	<b>0,0</b>	<b>4,0</b>	<b>11,9</b>	<b>55,3</b>	<b>19,2</b>	<b>21,4</b>	<b>2,4</b>	<b>-9,1</b>	<b>-8,7</b>	<b>0,5</b>	<b>-0,5</b>	<b>1,2</b>
1381	-0,4	2,7	4,2	5,1	-3,8	20,7	23,7	10,3	-4,8	-13,4	3,0	0,0	2,9
1382	3,5	31,7	-1,7	18,1	9,7	43,0	33,7	9,0	-9,2	-8,4	-0,4	1,6	1,8
<b>138 Bruchwiese</b>	<b>1,1</b>	<b>11,5</b>	<b>1,2</b>	<b>10,0</b>	<b>0,0</b>	<b>27,6</b>	<b>27,2</b>	<b>9,8</b>	<b>-6,5</b>	<b>-11,5</b>	<b>1,7</b>	<b>0,5</b>	<b>2,4</b>
<b>13 ST. JOHANN</b>	<b>0,0</b>	<b>-4,0</b>	<b>4,7</b>	<b>9,7</b>	<b>16,1</b>	<b>5,7</b>	<b>12,7</b>	<b>3,4</b>	<b>-6,6</b>	<b>-8,7</b>	<b>0,8</b>	<b>0,5</b>	<b>1,3</b>
1411	14,5	33,8	2,9	11,6	10,2	122,1	120,0	74,1	3,7	-8,3	12,0	2,9	9,8
1412	1,4	17,4	-4,0	-1,6	-7,0	69,6	78,4	39,5	-4,2	-11,9	2,4	0,7	3,0
1413	15,7	50,0	16,8	25,5	60,9	15,2	5,0	28,9	7,8	5,4	13,7	-1,0	-0,2
1414	0,2	-15,5	-3,9	-4,8	-9,9	22,5	17,6	11,8	-3,0	-11,0	5,0	1,3	-1,1
<b>14 ESCHBERG</b>	<b>7,2</b>	<b>19,0</b>	<b>1,3</b>	<b>5,2</b>	<b>1,9</b>	<b>64,8</b>	<b>64,9</b>	<b>41,4</b>	<b>0,3</b>	<b>-8,2</b>	<b>7,3</b>	<b>1,4</b>	<b>4,3</b>
1611	-0,6	-7,0	0,3	-3,9	-22,6	-0,5	-13,4	8,3	-6,6	-5,2	3,7	1,8	0,1
1612	4,4	7,8	0,0	2,9	8,2	90,1	129,0	41,5	-5,2	-9,5	3,6	4,1	9,4
<b>161 Wackenberg</b>	<b>2,3</b>	<b>2,6</b>	<b>0,1</b>	<b>0,4</b>	<b>-2,2</b>	<b>49,4</b>	<b>72,3</b>	<b>27,9</b>	<b>-5,7</b>	<b>-7,6</b>	<b>3,7</b>	<b>3,2</b>	<b>5,9</b>
1621	3,4	14,2	11,1	2,6	38,9	19,9	66,7	0,5	-4,7	-4,8	3,2	0,5	-0,6
1622	0,0	-6,4	2,2	6,3	32,0	8,2	19,2	-0,4	-10,1	-2,7	1,9	0,1	3,9
1623	6,3	5,3	4,1	18,3	7,7	80,4	134,5	32,1	-1,4	-10,1	9,5	-2,5	1,8
1624	0,5	-13,8	4,0	4,4	7,7	60,3	100,0	16,6	-5,8	-4,1	3,7	3,4	0,5
<b>162 Winterberg</b>	<b>3,1</b>	<b>2,6</b>	<b>6,0</b>	<b>8,9</b>	<b>20,0</b>	<b>42,5</b>	<b>86,2</b>	<b>11,8</b>	<b>-4,9</b>	<b>-6,0</b>	<b>4,8</b>	<b>0,1</b>	<b>1,1</b>
<b>16 ST. ARNUAL</b>	<b>2,7</b>	<b>2,6</b>	<b>3,7</b>	<b>4,9</b>	<b>9,1</b>	<b>45,8</b>	<b>79,5</b>	<b>17,9</b>	<b>-5,3</b>	<b>-6,7</b>	<b>4,4</b>	<b>1,4</b>	<b>3,1</b>
<b>1 Bezirk M I T T E</b>	<b>2,7</b>	<b>7,6</b>	<b>4,8</b>	<b>9,1</b>	<b>4,3</b>	<b>26,3</b>	<b>32,9</b>	<b>13,8</b>	<b>-5,6</b>	<b>-8,3</b>	<b>2,7</b>	<b>0,8</b>	<b>2,9</b>

1) 2. Staatsangehörigkeit und/ oder Geburtsland nicht-deutsch

2) nur 1 Wahlbezirk vorhanden, deshalb Wahlbezirk gleich Distrikt bzw. Stadtteil

## Veränderung gegenüber 2012 in %/%-Punkte

Wahlbezirk/ Distrikt/ Stadtteil/ Bezirk	Bevölkerung am 31.12.2016											Sozialdaten	
	insgesamt			mit Migrationshintergrund				Wohn- dauer	Konfes- sionen		1. Pers.- Haus- halte	Arbeits- lose (9/2016)	Empf. von Regel- leistungen SGB II (6/2016)
	insg.	darunter		Deutsche <sup>1)</sup>		Ausländer			5 Jahre oder kürzer	kath.			
		unter 15 Jahren	65 Jahre u. ä.	insg.	dar. aus der ehem. Sowjet- union	insg.	dar. Nicht- EU						
1	2	3	4	5	6	7	8	9	10	11	12	13	
2111	2,0	8,1	9,6	18,2	13,6	14,0	65,0	32,9	-1,0	-8,2	6,7	-2,2	2,2
2112	-1,1	20,5	1,3	13,1	13,3	19,8	-13,3	7,4	-7,7	-5,1	-0,5	0,6	0,3
2113	-2,4	-5,5	-2,4	-12,8	-33,3	41,3	42,1	13,9	-5,2	-12,1	1,0	0,9	2,8
<b>211 Gersweiler-Mitte</b>	<b>-0,4</b>	<b>6,8</b>	<b>2,5</b>	<b>5,6</b>	<b>-3,4</b>	<b>22,5</b>	<b>43,2</b>	<b>18,7</b>	<b>-4,4</b>	<b>-8,6</b>	<b>2,6</b>	<b>-0,4</b>	<b>1,8</b>
2121	-2,2	-5,6	-0,9	7,7	-40,0	5,0	0,0	10,3	-8,4	-10,1	0,5	2,1	-2,3
2122	-2,0	2,0	5,3	8,9	4,2	32,5	221,4	33,9	-9,2	-6,9	0,3	-0,5	0,6
<b>212 Ottenhausen</b>	<b>-2,1</b>	<b>-0,5</b>	<b>3,1</b>	<b>8,6</b>	<b>-3,4</b>	<b>23,6</b>	<b>155,0</b>	<b>27,6</b>	<b>-8,9</b>	<b>-8,1</b>	<b>0,3</b>	<b>0,4</b>	<b>-0,4</b>
213 Neu-Aschbach <sup>3)</sup>	-2,7	-3,9	0,0	63,1	38,1	13,2	60,0	-11,4	-2,6	-11,7	-1,4	1,6	0,7
<b>21 GERSWEILER</b>	<b>-1,4</b>	<b>2,4</b>	<b>2,3</b>	<b>13,4</b>	<b>4,6</b>	<b>21,8</b>	<b>66,7</b>	<b>16,6</b>	<b>-5,8</b>	<b>-9,0</b>	<b>1,1</b>	<b>0,2</b>	<b>0,8</b>
2211	-0,1	-8,0	-4,9	7,5	47,1	-21,6	-32,6	20,5	1,0	1,0	3,1	1,0	1,3
2212	3,7	23,8	-0,7	35,6	53,1	67,9	129,4	76,9	-6,2	-1,9	5,0	-1,0	0,5
2213	-0,8	-7,3	3,8	31,9	26,7	17,9	50,0	1,7	-8,3	0,6	0,7	-0,3	0,5
2214	3,5	-6,6	24,7	29,9	50,0	32,3	50,0	17,1	-1,9	-6,5	11,7	-0,2	2,7
<b>221 Klarenthal</b>	<b>1,7</b>	<b>-0,4</b>	<b>5,1</b>	<b>24,4</b>	<b>45,8</b>	<b>12,9</b>	<b>4,9</b>	<b>25,4</b>	<b>-3,6</b>	<b>-2,1</b>	<b>5,4</b>	<b>-0,2</b>	<b>1,3</b>
222 Krughütte <sup>3)</sup>	-2,5	2,8	2,7	0,8	47,8	36,7	292,9	6,3	-8,9	-6,5	-0,2	1,3	2,4
<b>22 KLARENTHAL</b>	<b>0,7</b>	<b>0,3</b>	<b>4,5</b>	<b>17,6</b>	<b>46,3</b>	<b>18,3</b>	<b>30,4</b>	<b>20,4</b>	<b>-4,8</b>	<b>-3,2</b>	<b>4,1</b>	<b>0,2</b>	<b>1,5</b>
2311	0,0	16,0	0,3	9,2	70,0	66,3	264,7	65,3	-8,2	-7,3	-0,4	-3,3	0,7
2312	-2,3	6,3	3,1	24,2	100,0	63,4	151,7	26,3	-12,0	-8,5	-0,6	1,8	7,0
2313	-0,5	0,4	-1,3	10,1	12,5	71,7	300,0	20,5	-8,5	-8,4	-1,7	2,1	2,7
<b>231 Altenkessel</b>	<b>-0,7</b>	<b>6,1</b>	<b>0,2</b>	<b>12,8</b>	<b>30,9</b>	<b>68,0</b>	<b>232,9</b>	<b>35,0</b>	<b>-9,1</b>	<b>-8,0</b>	<b>-1,0</b>	<b>0,2</b>	<b>3,0</b>
232 Rockershäuser <sup>3)</sup>	0,6	-15,0	-11,2	20,8	58,3	52,1	25,0	34,4	-8,1	-2,5	-2,9	-5,5	1,8
<b>23 ALTENKESSEL</b>	<b>-0,5</b>	<b>0,8</b>	<b>-1,5</b>	<b>14,8</b>	<b>35,8</b>	<b>64,0</b>	<b>142,6</b>	<b>34,8</b>	<b>-9,0</b>	<b>-7,0</b>	<b>-1,4</b>	<b>-0,7</b>	<b>2,8</b>
2411	8,6	16,2	3,3	-0,5	-43,8	49,0	58,6	29,9	-7,4	-15,4	6,6	2,3	8,7
2412	6,4	12,7	5,3	1,4	-5,7	44,9	48,0	30,2	-9,4	-8,1	6,5	3,0	4,9
<b>241 Hochstraße mit 244 v.d. Heydt</b>	<b>7,5</b>	<b>14,4</b>	<b>4,3</b>	<b>0,5</b>	<b>-19,2</b>	<b>47,1</b>	<b>53,6</b>	<b>30,1</b>	<b>-8,4</b>	<b>-11,6</b>	<b>6,6</b>	<b>2,6</b>	<b>6,8</b>
2421	0,9	-2,7	3,9	18,3	8,2	27,9	62,5	17,4	-7,0	-6,4	3,6	-1,3	0,9
2422	1,7	7,3	3,7	6,4	-10,6	38,8	48,3	6,9	-12,3	-10,7	2,8	-0,2	4,8
<b>242 Ottsraße</b>	<b>1,2</b>	<b>1,7</b>	<b>3,8</b>	<b>11,8</b>	<b>-5,2</b>	<b>32,9</b>	<b>54,4</b>	<b>12,0</b>	<b>-8,7</b>	<b>-8,0</b>	<b>3,3</b>	<b>-0,9</b>	<b>2,5</b>
2431	-0,6	11,8	-0,5	15,9	55,3	68,3	66,7	16,8	-4,8	-10,1	-2,5	-1,6	1,8
2432	2,6	-8,2	4,9	1,8	-12,3	31,5	39,5	34,3	-9,1	-7,5	6,5	-2,3	2,8
2433	6,8	6,1	11,9	-11,6	-28,6	82,6	80,5	62,8	-2,0	-4,3	7,9	2,8	6,6
<b>243 Füllengarten</b>	<b>3,2</b>	<b>1,3</b>	<b>4,6</b>	<b>0,6</b>	<b>1,5</b>	<b>52,9</b>	<b>54,7</b>	<b>41,0</b>	<b>-5,4</b>	<b>-7,1</b>	<b>4,6</b>	<b>0,0</b>	<b>4,0</b>
<b>24 BURBACH</b>	<b>4,3</b>	<b>7,3</b>	<b>4,3</b>	<b>3,5</b>	<b>-9,8</b>	<b>46,1</b>	<b>54,1</b>	<b>29,0</b>	<b>-7,4</b>	<b>-9,0</b>	<b>5,0</b>	<b>1,0</b>	<b>4,9</b>
<b>2 Bezirk WE S T</b>	<b>1,7</b>	<b>4,5</b>	<b>2,8</b>	<b>8,1</b>	<b>1,3</b>	<b>42,2</b>	<b>58,9</b>	<b>27,0</b>	<b>-7,0</b>	<b>-7,5</b>	<b>3,1</b>	<b>0,6</b>	<b>3,5</b>

- 1) 2. Staatsangehörigkeit und/ oder Geburtsland nicht-deutsch  
2) nur 1 Wahlbezirk vorhanden, deshalb Wahlbezirk gleich Distrikt bzw. Stadtteil

## Veränderung gegenüber 2012 in %/%-Punkte

Wahlbezirk/ Distrikt/ Stadtteil/ Bezirk	Bevölkerung am 31.12.2016											Sozialdaten	
	insgesamt			mit Migrationshintergrund				Wohn- dauer	Konfes- sionen		1. Pers.- Haus- halte	Arbeits- lose (9/2016)	Empf. von Regel- leistungen SGB II (6/2016)
	insg.	darunter		Deutsche <sup>1)</sup>		Ausländer			5 Jahre oder kürzer	kath.			
		unter 15 Jahren	65 Jahre u. ä.	insg.	dar. aus der ehem. Sowjet- union	insg.	dar. Nicht- EU						
	1	2	3	4	5	6	7	8	9	10	11	12	13
3111	-4,2	-18,7	0,0	25,8	7,3	16,9	40,8	1,6	-12,2	-12,4	-1,4	2,3	1,0
3112	2,5	-3,5	13,8	4,1	2,2	50,4	74,7	18,0	-7,4	-10,8	3,2	0,9	1,4
<b>311 Dudweiler-Nord</b>	<b>-1,0</b>	<b>-11,2</b>	<b>6,4</b>	<b>12,6</b>	<b>3,8</b>	<b>34,7</b>	<b>62,5</b>	<b>9,7</b>	<b>-10,0</b>	<b>-11,7</b>	<b>0,8</b>	<b>1,6</b>	<b>1,3</b>
3121	-0,9	-8,8	1,8	-5,5	-12,0	33,6	31,4	19,6	-0,7	-19,1	0,9	1,7	3,1
3122	5,8	23,2	-2,1	17,2	34,8	36,2	37,0	18,6	-9,3	-10,5	6,8	1,6	5,6
<b>312 Dudweiler-Mitte</b>	<b>2,5</b>	<b>6,1</b>	<b>0,0</b>	<b>6,1</b>	<b>10,4</b>	<b>35,1</b>	<b>35,0</b>	<b>19,0</b>	<b>-4,9</b>	<b>-15,1</b>	<b>4,1</b>	<b>1,6</b>	<b>4,4</b>
<b>313 Flitsch <sup>3)</sup></b>	<b>-0,9</b>	<b>-8,7</b>	<b>3,0</b>	<b>30,3</b>	<b>46,9</b>	<b>17,0</b>	<b>11,1</b>	<b>2,9</b>	<b>-4,2</b>	<b>-4,7</b>	<b>1,7</b>	<b>0,7</b>	<b>1,0</b>
<b>314 Kitten <sup>3)</sup></b>	<b>-4,4</b>	<b>-5,1</b>	<b>0,5</b>	<b>13,6</b>	<b>0,0</b>	<b>29,6</b>	<b>26,7</b>	<b>-4,7</b>	<b>-13,5</b>	<b>-11,0</b>	<b>2,0</b>	<b>1,4</b>	<b>1,7</b>
3151	-1,4	8,9	-4,5	3,2	17,1	56,8	130,3	29,2	-8,3	-5,9	0,2	-0,4	1,0
3152	-0,4	-5,5	6,0	13,9	-8,3	46,4	145,5	68,2	-9,5	-0,4	4,2	0,7	2,2
3153	4,6	30,1	4,7	6,0	29,2	46,5	45,5	33,7	-3,5	-4,6	5,9	0,2	-0,1
<b>315 Pfaffenkopf</b>	<b>1,1</b>	<b>11,2</b>	<b>1,5</b>	<b>6,1</b>	<b>16,9</b>	<b>50,0</b>	<b>77,7</b>	<b>39,0</b>	<b>-6,8</b>	<b>-3,9</b>	<b>3,5</b>	<b>0,1</b>	<b>1,0</b>
3161	-1,0	-6,8	9,6	20,0	13,0	19,6	57,4	18,6	-8,3	-1,9	0,0	-0,7	-0,9
3162	-1,1	22,4	7,7	15,2	11,5	10,9	20,5	4,9	-2,5	-13,5	-2,8	-1,6	1,2
<b>316 Geisenkopf</b>	<b>-1,1</b>	<b>7,1</b>	<b>8,7</b>	<b>17,2</b>	<b>12,2</b>	<b>14,2</b>	<b>31,4</b>	<b>10,4</b>	<b>-5,4</b>	<b>-8,0</b>	<b>-1,5</b>	<b>-1,2</b>	<b>0,2</b>
3171	0,1	19,5	6,8	10,0	-19,4	29,3	72,9	11,4	-5,9	-16,6	2,0	3,6	4,2
3172	-1,4	-1,7	5,1	40,0	62,2	-7,1	8,8	-4,6	-15,3	-0,5	-1,5	0,5	2,7
3173	0,8	9,6	-5,3	0,0	10,0	71,2	110,0	1,5	-8,2	-8,5	4,3	1,6	-0,5
3174	-4,2	-1,2	0,0	13,8	-11,1	-8,0	0,0	0,6	-13,7	-9,3	-1,2	0,8	1,8
<b>317 Dudweiler-Süd</b>	<b>-1,1</b>	<b>5,9</b>	<b>2,1</b>	<b>20,2</b>	<b>17,4</b>	<b>6,6</b>	<b>26,6</b>	<b>1,6</b>	<b>-11,0</b>	<b>-8,6</b>	<b>0,6</b>	<b>1,7</b>	<b>2,4</b>
<b>318 Wilhelmshöhe-Fröhn <sup>3)</sup></b>	<b>-4,4</b>	<b>-3,2</b>	<b>3,1</b>	<b>9,0</b>	<b>47,1</b>	<b>19,5</b>	<b>32,9</b>	<b>13,7</b>	<b>-8,6</b>	<b>-12,1</b>	<b>-2,6</b>	<b>2,3</b>	<b>2,4</b>
<b>31 DUDWEILER</b>	<b>-0,7</b>	<b>1,9</b>	<b>3,3</b>	<b>13,5</b>	<b>15,9</b>	<b>21,9</b>	<b>36,7</b>	<b>11,6</b>	<b>-8,2</b>	<b>-9,1</b>	<b>1,1</b>	<b>1,2</b>	<b>2,0</b>
3211	2,1	5,7	4,9	24,4	-3,7	87,8	216,7	44,7	-8,6	-6,8	6,4	3,1	3,5
3212	-0,8	12,4	-5,6	8,0	33,3	94,9	148,1	38,6	-9,2	-14,4	-2,3	1,8	4,4
<b>32 JÄGERSFREUDE</b>	<b>0,9</b>	<b>8,4</b>	<b>0,0</b>	<b>18,6</b>	<b>0,0</b>	<b>91,0</b>	<b>180,4</b>	<b>42,5</b>	<b>-8,8</b>	<b>-9,9</b>	<b>2,9</b>	<b>2,5</b>	<b>3,9</b>
3311	1,9	11,5	4,3	11,1	26,1	41,9	54,5	18,8	-4,6	-6,6	-1,1	4,2	2,7
3312	-3,0	-9,8	-3,8	-3,3	-11,8	21,4	163,6	2,9	-7,9	-9,8	-1,4	0,4	2,9
<b>33 HERRENSOHR</b>	<b>-0,3</b>	<b>1,2</b>	<b>0,2</b>	<b>5,7</b>	<b>10,0</b>	<b>33,1</b>	<b>90,9</b>	<b>11,1</b>	<b>-6,2</b>	<b>-8,1</b>	<b>-1,2</b>	<b>2,5</b>	<b>2,7</b>
3411	-2,0	-3,0	7,2	22,1	17,2	22,2	33,3	-3,7	-10,4	-5,7	0,0	-0,9	2,2
3412	-2,5	5,1	-0,5	24,5	66,7	21,5	59,5	7,8	-6,8	-9,8	-2,0	1,2	1,5
<b>341 Scheidt</b>	<b>-2,2</b>	<b>0,6</b>	<b>3,0</b>	<b>23,1</b>	<b>21,9</b>	<b>22,0</b>	<b>39,3</b>	<b>0,0</b>	<b>-8,8</b>	<b>-7,5</b>	<b>-0,8</b>	<b>0,0</b>	<b>1,9</b>
<b>342 Scheidterberg <sup>3)</sup></b>	<b>1,2</b>	<b>8,7</b>	<b>-3,5</b>	<b>18,6</b>	<b>-9,1</b>	<b>23,1</b>	<b>22,7</b>	<b>10,3</b>	<b>-4,6</b>	<b>-4,5</b>	<b>-1,5</b>	<b>2,3</b>	<b>1,5</b>
<b>34 SCHEIDT</b>	<b>-1,6</b>	<b>2,2</b>	<b>1,2</b>	<b>22,2</b>	<b>14,0</b>	<b>22,1</b>	<b>37,3</b>	<b>1,4</b>	<b>-8,0</b>	<b>-6,9</b>	<b>-1,0</b>	<b>-1,0</b>	<b>1,8</b>
<b>3 Bezirk DUDWEILER</b>	<b>-0,7</b>	<b>2,4</b>	<b>2,5</b>	<b>14,5</b>	<b>14,5</b>	<b>25,1</b>	<b>42,1</b>	<b>11,6</b>	<b>-8,1</b>	<b>-8,8</b>	<b>0,8</b>	<b>1,0</b>	<b>2,2</b>

1) 2. Staatsangehörigkeit und/ oder Geburtsland nicht-deutsch

2) nur 1 Wahlbezirk vorhanden, deshalb Wahlbezirk gleich Distrikt bzw. Stadtteil

## Veränderung gegenüber 2012 in %/%-Punkte

Wahlbezirk/ Distrikt/ Stadtteil/ Bezirk	Bevölkerung am 31.12.2016											Sozialdaten	
	insgesamt			mit Migrationshintergrund				Wohn- dauer	Konfes- sionen		1. Pers.- Haus- halte	Arbeits- lose (9/2016) %-Punkte	Empf. von Regel- leistungen SGB II (6/2016) %-Punkte
	insg.	darunter		Deutsche <sup>1)</sup>		Ausländer			5 Jahre oder kürzer	kath.			
		unter 15 Jahren	65 Jahre u. ä.	insg.	dar. aus der ehem. Sowjet- union	insg.	dar. Nicht- EU						
	1	2	3	4	5	6	7	8	9	10	11	12	13
4211	3,8	26,3	-7,3	24,0	9,3	51,0	59,1	26,2	-6,6	-14,4	2,8	-1,1	2,9
4212	0,0	0,0	3,7	27,3	42,9	-7,7	-7,4	12,1	-10,9	-0,3	-0,8	0,3	2,3
<b>42 SCHAFFBRÜCKE</b>	<b>2,4</b>	<b>14,6</b>	<b>-2,7</b>	<b>25,1</b>	<b>20,3</b>	<b>35,6</b>	<b>41,8</b>	<b>21,6</b>	<b>-8,3</b>	<b>-8,6</b>	<b>1,4</b>	<b>-0,5</b>	<b>2,7</b>
4311	0,1	3,0	5,9	28,0	100,0	16,4	7,1	57,0	9,0	-12,1	1,8	1,0	-0,5
4312	-2,8	-4,1	-1,4	10,2	-44,4	56,5	125,0	-11,3	-5,9	-7,5	-4,6	2,5	2,5
4313	-2,8	-7,3	6,0	48,8	200,0	-5,0	-7,1	10,2	-1,5	-12,9	-2,8	2,0	1,4
4314	2,6	11,6	-0,4	4,4	225,0	27,4	86,4	40,8	-4,2	-1,6	4,2	-0,1	2,4
<b>43 BISCHMISHEIM</b>	<b>-0,5</b>	<b>1,2</b>	<b>2,8</b>	<b>18,5</b>	<b>68,4</b>	<b>24,6</b>	<b>46,1</b>	<b>22,3</b>	<b>-0,6</b>	<b>-8,7</b>	<b>0,1</b>	<b>1,2</b>	<b>1,4</b>
4411	2,5	22,4	5,7	22,2	71,4	65,3	300,0	62,4	-6,1	12,9	3,5	1,3	0,2
4412	0,8	6,6	10,9	27,1	40,0	16,2	61,9	23,1	-6,9	0,6	1,6	1,9	0,7
4413	-2,8	-4,2	0,0	14,1	66,7	28,9	125,0	9,4	-7,9	-6,6	-1,5	-1,1	1,4
<b>44 ENSHEIM</b>	<b>0,1</b>	<b>8,4</b>	<b>5,0</b>	<b>21,4</b>	<b>59,3</b>	<b>33,2</b>	<b>130,4</b>	<b>28,6</b>	<b>-6,9</b>	<b>1,9</b>	<b>1,1</b>	<b>0,7</b>	<b>0,8</b>
<b>451 Brebach <sup>3)</sup></b>	<b>8,9</b>	<b>31,9</b>	<b>-0,9</b>	<b>15,8</b>	<b>-28,6</b>	<b>42,1</b>	<b>28,0</b>	<b>39,0</b>	<b>-7,9</b>	<b>-9,4</b>	<b>4,6</b>	<b>2,1</b>	<b>2,2</b>
<b>452 Neufechingen <sup>3)</sup></b>	<b>1,7</b>	<b>1,3</b>	<b>-1,7</b>	<b>11,3</b>	<b>16,0</b>	<b>28,4</b>	<b>37,1</b>	<b>16,5</b>	<b>-11,4</b>	<b>-6,5</b>	<b>2,4</b>	<b>-0,1</b>	<b>2,9</b>
4531	-1,3	8,4	4,9	8,9	4,8	19,3	28,9	12,2	-7,6	-8,7	1,6	1,3	0,8
4532	-2,7	2,4	3,3	9,1	-13,6	2,5	-18,9	-0,5	-5,0	-11,1	-1,9	-0,5	0,0
<b>453 Fechingen</b>	<b>-1,9</b>	<b>5,8</b>	<b>4,1</b>	<b>9,0</b>	<b>-7,7</b>	<b>12,2</b>	<b>5,3</b>	<b>6,3</b>	<b>-6,4</b>	<b>-9,8</b>	<b>-0,1</b>	<b>0,5</b>	<b>0,4</b>
<b>45 BREBACH-FECHINGEN</b>	<b>0,7</b>	<b>6,4</b>	<b>1,3</b>	<b>10,7</b>	<b>-3,1</b>	<b>27,8</b>	<b>29,0</b>	<b>16,0</b>	<b>-8,7</b>	<b>-8,5</b>	<b>1,5</b>	<b>0,7</b>	<b>2,0</b>
<b>46 ESCHRINGEN <sup>3)</sup></b>	<b>2,2</b>	<b>4,8</b>	<b>9,3</b>	<b>4,5</b>	<b>80,0</b>	<b>158,3</b>	<b>357,1</b>	<b>50,4</b>	<b>-7,3</b>	<b>-5,7</b>	<b>2,5</b>	<b>0,3</b>	<b>0,7</b>
4711	1,6	5,1	11,2	21,7	100,0	16,4	21,6	-3,4	-1,1	-8,2	2,7	1,2	4,0
4712	0,3	14,2	-0,4	18,9	-7,7	14,3	28,9	23,5	3,8	-14,3	0,4	0,6	3,0
4713	1,9	3,2	3,2	36,8	40,0	-4,5	-25,0	10,4	-1,7	-6,1	1,9	-0,8	-1,1
<b>471 Alt-Güdingen</b>	<b>1,3</b>	<b>7,3</b>	<b>5,1</b>	<b>24,9</b>	<b>18,4</b>	<b>10,9</b>	<b>15,7</b>	<b>9,4</b>	<b>0,4</b>	<b>-9,5</b>	<b>1,7</b>	<b>0,3</b>	<b>2,0</b>
<b>472 Schönbach <sup>3)</sup></b>	<b>1,1</b>	<b>9,3</b>	<b>8,7</b>	<b>12,4</b>	<b>8,6</b>	<b>36,1</b>	<b>83,3</b>	<b>26,6</b>	<b>-6,0</b>	<b>-11,0</b>	<b>1,7</b>	<b>-1,3</b>	<b>-0,5</b>
<b>47 GÜDINGEN</b>	<b>1,2</b>	<b>7,9</b>	<b>6,3</b>	<b>19,2</b>	<b>12,0</b>	<b>20,4</b>	<b>45,0</b>	<b>15,8</b>	<b>-1,8</b>	<b>-9,9</b>	<b>1,7</b>	<b>-0,3</b>	<b>1,1</b>
4811	-1,4	-13,5	4,4	9,4	100,0	24,7	106,7	9,3	-8,0	-6,0	0,7	-0,6	0,3
4812	0,7	8,7	6,4	42,6	50,0	15,6	12,5	17,7	-3,5	-3,4	0,4	-1,4	-0,4
4813	12,8	5,4	13,0	22,4	7,7	62,0	150,0	51,2	2,8	0,0	17,3	-2,8	-3,0
<b>48 BÜBINGEN</b>	<b>3,6</b>	<b>-1,4</b>	<b>6,9</b>	<b>22,4</b>	<b>34,8</b>	<b>38,5</b>	<b>109,3</b>	<b>26,1</b>	<b>-3,0</b>	<b>-3,6</b>	<b>5,6</b>	<b>-1,5</b>	<b>-0,8</b>
<b>4 Bezirk HALBERG</b>	<b>1,2</b>	<b>6,0</b>	<b>3,8</b>	<b>17,4</b>	<b>18,7</b>	<b>31,3</b>	<b>49,1</b>	<b>21,4</b>	<b>-5,4</b>	<b>-7,6</b>	<b>1,8</b>	<b>0,2</b>	<b>1,3</b>
<b>SAARBRÜCKEN</b>	<b>1,8</b>	<b>6,0</b>	<b>3,9</b>	<b>10,4</b>	<b>5,9</b>	<b>29,1</b>	<b>38,9</b>	<b>16,1</b>	<b>-6,2</b>	<b>-8,1</b>	<b>2,3</b>	<b>0,8</b>	<b>2,7</b>

1) 2. Staatsangehörigkeit und/ oder Geburtsland nicht-deutsch

2) nur 1 Wahlbezirk vorhanden, deshalb Wahlbezirk gleich Distrikt bzw. Stadtteil

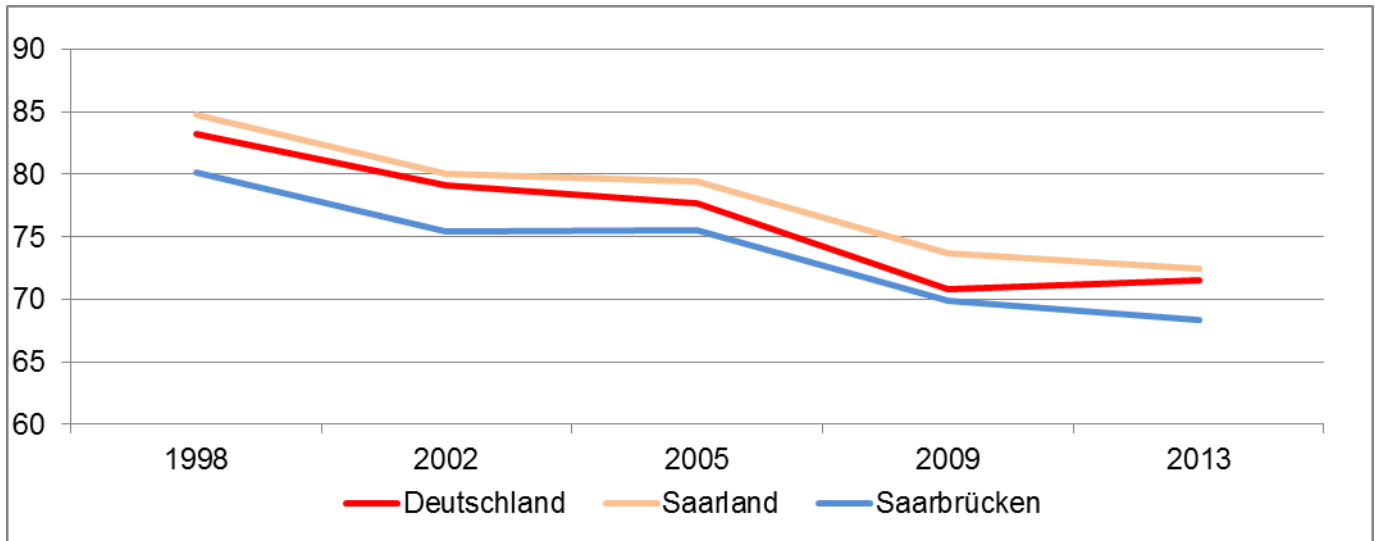


**7 Entwicklung der Wahlbeteiligung, NichtwählerInnen und BriefwählerInnen bei den Stadtrats-, Landtags- und Bundestagswahlen 1998-2014**

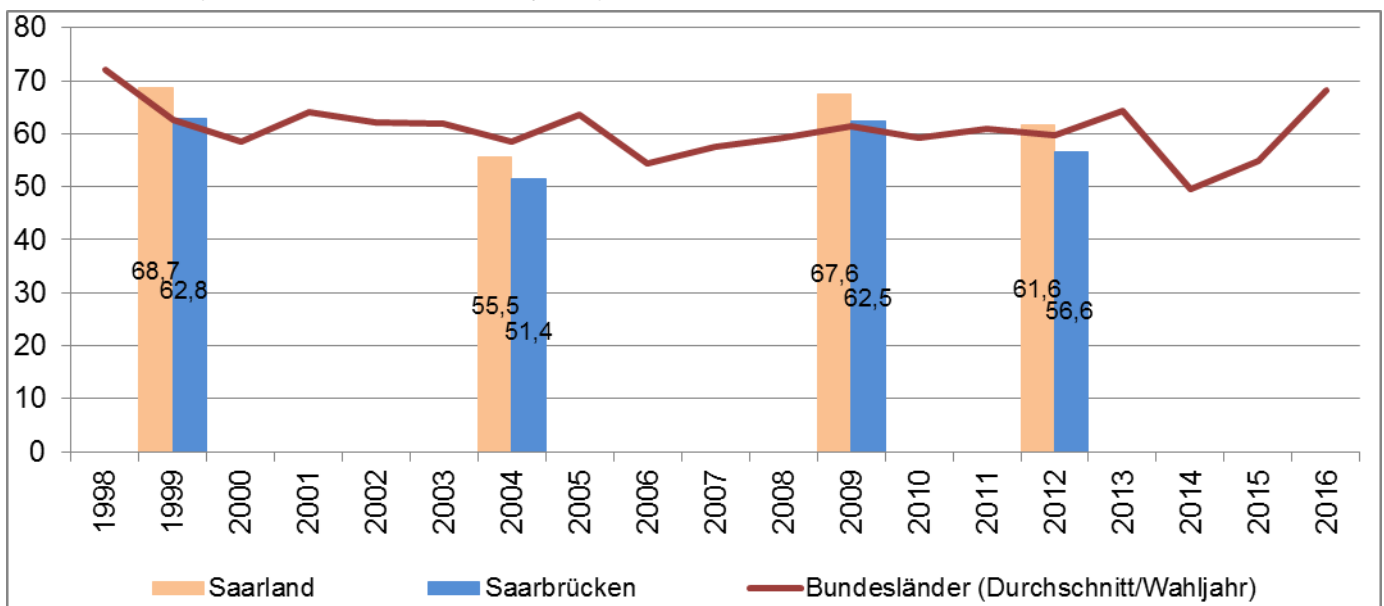


### 7.1 Wahlbeteiligung

**Entwicklung der Wahlbeteiligung bei den Bundestagswahlen 1998-2013**  
Bundesrepublik Deutschland, Saarland, Saarbrücken



**Entwicklung der Wahlbeteiligung bei den Landtagswahlen 1998-2016**  
Bundesländer (im Durchschnitt der Wahljahre), Saarland und Saarbrücken

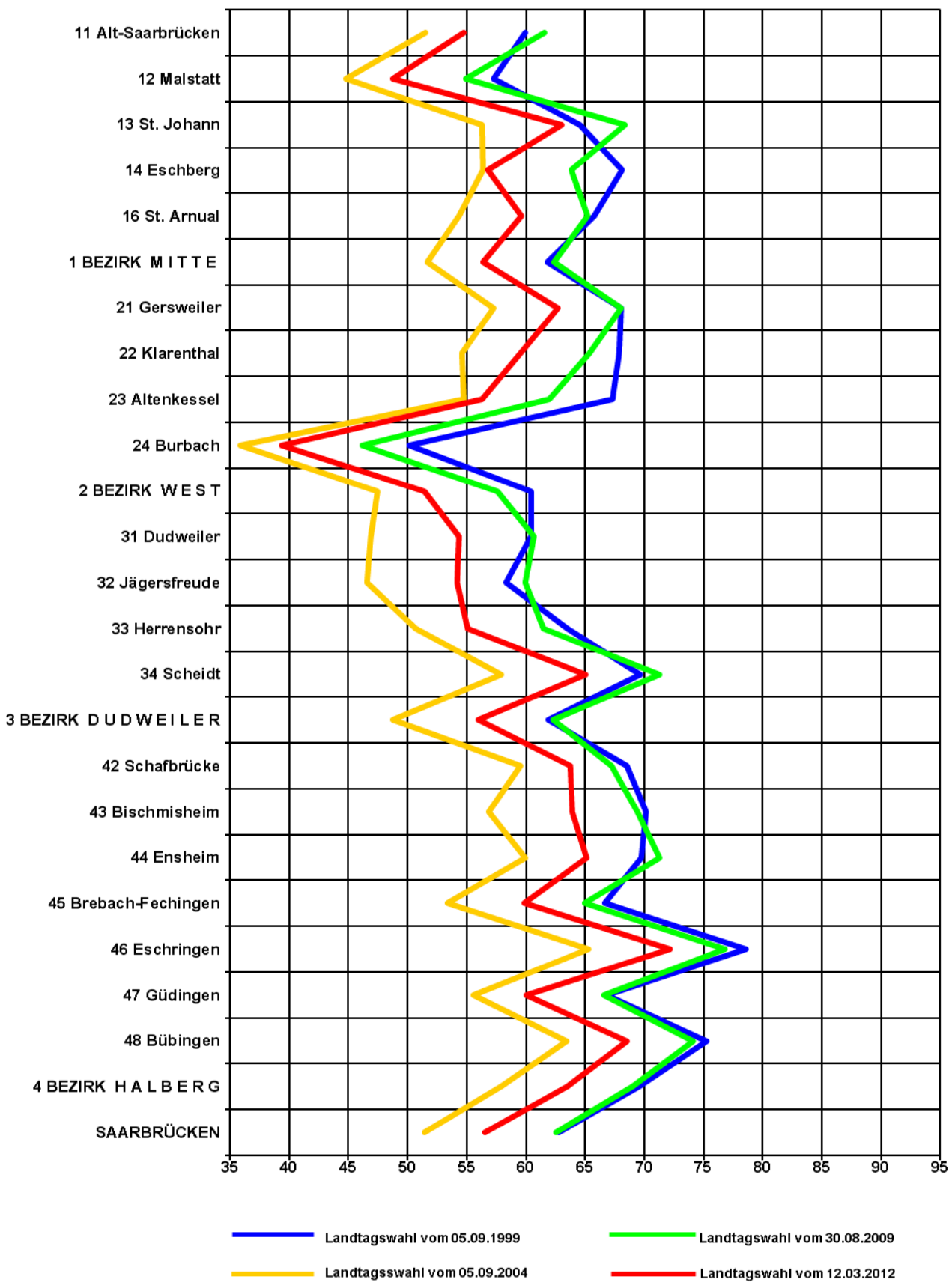


Bundesland	1998	1999	2000	2001	2002	2003	2004	2005	2006	2007	2008	2009	2010	2011	2012	2013	2014	2015	2016
Baden-Württemberg				62,6					53,4					66,3					70,4
Bayern	69,8					57,1					57,9					63,6			
Berlin		65,5		68,1					58,0						60,2				66,9
Brandenburg		54,3				56,4						67,0					47,9		
Bremen		60,1				61,3				57,5				55,5				50,2	
Hamburg				71,0		68,7					63,5			57,3				56,5	
Hessen		66,4				64,6					64,3	61,0				73,2			
Mecklenburg-Vorpommern	79,4				70,6				59,1					51,5					61,9
Niedersachsen	73,8					67,0					57,1					59,4			
Nordrhein-Westfalen			56,7					63,0					59,3		59,6				
Rheinland-Pfalz				62,1					58,2					61,8					70,4
<b>Saarland</b>		<b>68,7</b>					<b>55,5</b>					<b>67,6</b>			<b>61,6</b>				
Sachsen		61,1					59,6					52,2					49,1		
Sachsen-Anhalt	71,5				56,5				44,4					51,2					61,1
Schleswig-Holstein			69,5					66,5				73,6			60,2				
Thüringen		59,9					53,8					56,2					52,7		
<b>Durchschnitt/Wahljahr</b>	<b>72,0</b>	<b>62,6</b>	<b>58,5</b>	<b>64,2</b>	<b>62,1</b>	<b>61,8</b>	<b>58,5</b>	<b>63,5</b>	<b>54,3</b>	<b>57,5</b>	<b>59,3</b>	<b>61,4</b>	<b>59,3</b>	<b>61,1</b>	<b>59,8</b>	<b>64,4</b>	<b>49,7</b>	<b>54,8</b>	<b>68,1</b>

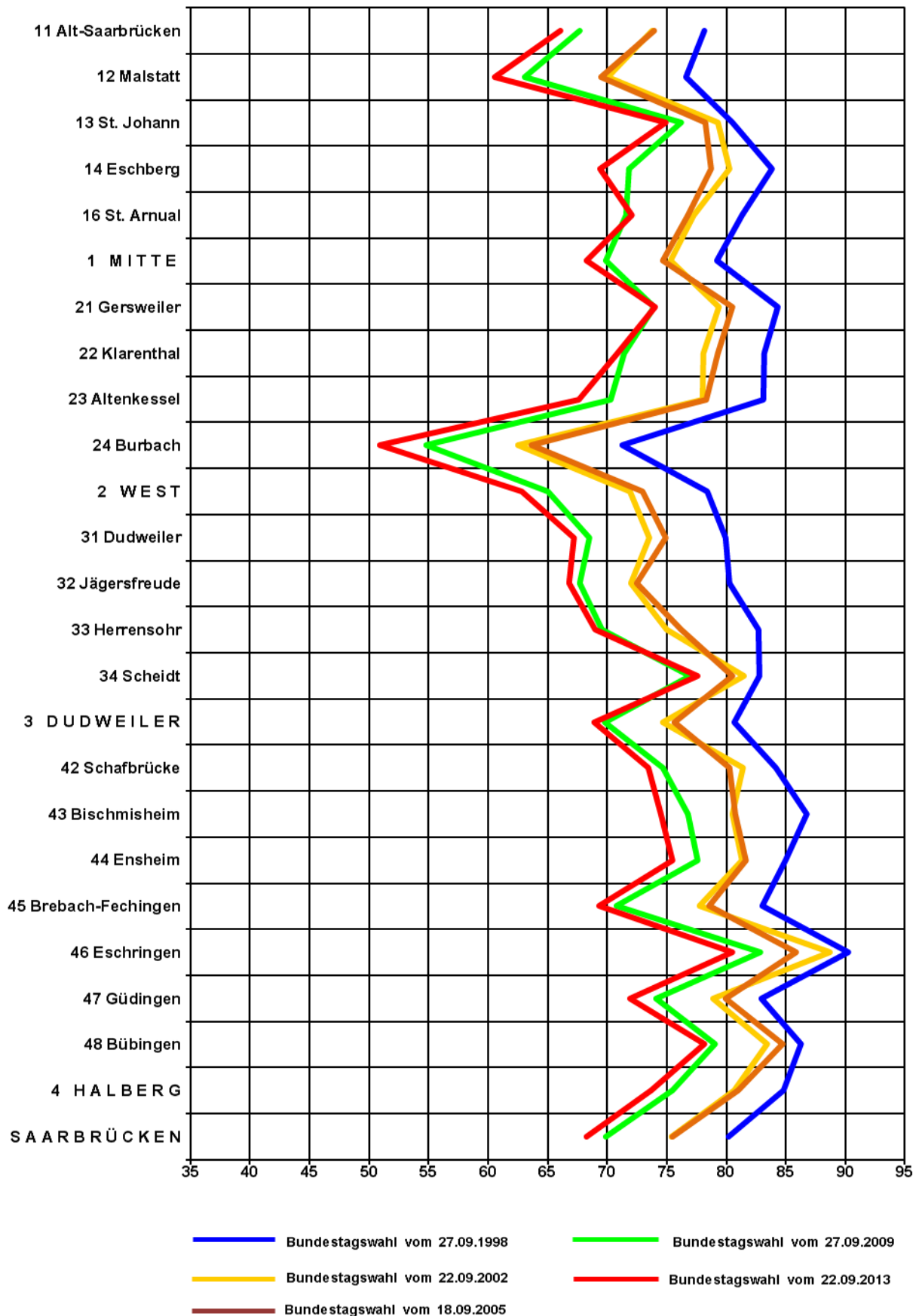
**Entwicklung der Wahlbeteiligung (Stadttrat-, Landtags und Bundestagswahlen) seit 1998**  
nach Stadtteilen (in %)

Stadtteile <b>B E Z I R K E</b>	Stadtratswahl				Landtagswahl				Bundestagswahl				
	13.06.1999	13.06.2004	07.06.2009	25.05.2014	05.09.1999	05.09.2004	30.08.2009	25.03.2012	27.09.1998	22.09.2002	18.09.2005	27.09.2009	22.09.2013
11 Alt-Saarbrücken	44,2	45,4	43,8	42,9	60,0	51,5	61,5	54,8	78,2	73,8	73,9	67,7	66,1
12 Malstatt	41,4	39,9	37,5	36,5	57,3	44,8	55,0	48,7	76,6	70,1	69,5	63,1	60,6
13 St. Johann	47,3	48,2	49,7	50,1	64,5	56,3	68,4	63,1	80,5	79,3	78,3	76,2	74,9
14 Eschberg	53,4	50,7	45,9	44,9	68,1	56,4	63,9	56,8	83,9	80,3	78,7	71,8	69,4
16 St. Arnual	49,5	48,0	48,1	47,5	65,8	54,4	65,2	59,6	81,4	77,3	76,8	71,6	72,1
<b>1 M I T T E</b>	<b>45,6</b>	<b>45,4</b>	<b>44,6</b>	<b>44,1</b>	<b>61,8</b>	<b>51,7</b>	<b>62,4</b>	<b>56,4</b>	<b>79,2</b>	<b>75,3</b>	<b>74,7</b>	<b>69,9</b>	<b>68,3</b>
21 Gersweiler	51,1	49,9	49,0	45,9	68,0	57,3	68,1	62,7	84,4	79,4	80,5	73,9	74,0
22 Klarenthal	49,9	48,4	46,5	43,1	67,9	54,6	65,4	59,5	83,2	78,1	79,3	71,4	70,9
23 Altenkessel	51,9	47,5	46,6	42,1	67,3	54,8	61,9	56,3	83,1	78,0	78,3	70,3	67,6
24 Burbach	33,9	31,7	29,0	25,9	50,2	35,9	46,2	39,4	71,2	62,6	63,7	54,8	50,9
<b>2 W E S T</b>	<b>43,7</b>	<b>41,5</b>	<b>39,9</b>	<b>36,2</b>	<b>60,4</b>	<b>47,5</b>	<b>57,6</b>	<b>51,4</b>	<b>78,4</b>	<b>71,9</b>	<b>73,0</b>	<b>65,1</b>	<b>62,8</b>
31 Dudweiler	44,4	41,1	42,1	40,4	60,4	46,9	60,7	54,3	80,0	73,5	74,9	68,5	67,2
32 Jägersfreude	41,5	42,4	40,1	34,8	58,4	46,6	59,9	54,2	80,3	72,0	72,5	67,7	66,8
33 Herrensohr	49,6	46,1	42,5	38,6	63,5	50,7	61,5	55,1	82,7	75,0	76,2	69,6	69,0
34 Scheidt	54,3	50,7	54,0	54,4	69,7	57,9	71,3	65,1	82,8	81,5	80,5	76,9	77,6
<b>3 D U D W E I L E R</b>	<b>46,1</b>	<b>43,0</b>	<b>43,7</b>	<b>41,9</b>	<b>61,9</b>	<b>48,8</b>	<b>62,3</b>	<b>56,0</b>	<b>80,6</b>	<b>74,7</b>	<b>75,7</b>	<b>69,8</b>	<b>68,9</b>
42 Schafbrücke	52,3	52,0	51,8	49,1	68,5	59,5	67,3	63,8	84,1	81,4	80,3	74,7	73,5
43 Bischmisheim	54,2	50,2	54,4	48,6	70,1	56,9	69,4	63,9	86,7	80,5	80,7	76,8	74,5
44 Ensheim	55,3	53,0	51,9	49,1	69,8	59,9	71,3	65,2	84,9	81,3	81,6	77,6	75,5
45 Brebach-Fechingen	50,1	47,0	46,3	45,0	66,7	53,4	65,0	59,9	83,1	77,8	78,6	70,8	69,3
46 Eschringen	68,1	61,4	60,4	58,0	78,6	65,3	76,8	72,2	90,3	88,7	85,9	82,9	80,5
47 Güdingen	52,9	49,6	48,3	45,5	66,8	55,6	66,6	60,0	83,0	78,9	79,9	74,2	71,9
48 Bübingen	59,7	55,9	57,9	54,7	75,3	63,4	74,1	68,6	86,3	83,5	84,7	79,1	78,2
<b>4 H A L B E R G</b>	<b>54,4</b>	<b>51,3</b>	<b>51,6</b>	<b>48,6</b>	<b>69,6</b>	<b>57,9</b>	<b>69,0</b>	<b>63,5</b>	<b>84,8</b>	<b>80,6</b>	<b>81,0</b>	<b>75,5</b>	<b>73,7</b>
<b>S A A R B R Ü C K E N</b>	<b>46,7</b>	<b>45,2</b>	<b>44,7</b>	<b>43,1</b>	<b>62,8</b>	<b>51,4</b>	<b>62,5</b>	<b>56,6</b>	<b>80,2</b>	<b>75,4</b>	<b>75,5</b>	<b>69,9</b>	<b>68,3</b>

**Wahlbeteiligung nach Stadtteilen bei den Landtagswahlen 1999, 2004, 2009 und 2012 (in %)**



Wahlbeteiligung nach Stadtteilen bei den Bundestagswahlen 1998, 2002, 2005, 2009 und 2013 (in %)





**DISTRIKTE**

- 111 Schloßplatz
- 112 Reppersberg
- 113 Malstatter Straße
- 114 Triller
- 115 Glockenwald
- 116 Bellevue
- 121 Rußhütte
- 122 Rodenhof
- 123 Unteres Malstatt
- 124 Leipziger Straße
- 125 Jenneweg
- 126 Rasptühl
- 131 Hauptbahnhof
- 132 Nauwieser Viertel
- 133 St. Johanner Markt
- 134 Am Staden
- 135 Kaninchenberg
- 136 Rotenbühl
- 137 Am Homburg
- 138 Bruchwiese
- 139 Universität
- 141 Eschberg
- 161 Wackenberg
- 162 Winterberg
- 211 Gersweiler-Mitte
- 212 Ottenhausen
- 213 Neu-Aschbach
- 221 Klarenthal
- 222 Krughütte
- 231 Altenkessel
- 232 Rockershäuser
- 241 Hochstraße
- 242 Ottstraße
- 243 Füllengarten
- 244 Von-der-Heydt
- 311 Dudweiler-Nord
- 312 Dudweiler-Mitte
- 313 Filtsch
- 314 Kitten
- 315 Pfaffenkopf
- 316 Geisenkopf
- 317 Dudweiler-Süd
- 318 Wilhelmshöhe-Fröhn
- 321 Jägerstreu
- 331 Herrensohr
- 341 Scheidt
- 342 Scheidterberg
- 421 Schafrücke
- 431 Bischmisheim
- 441 Enshelm
- 451 Brebach
- 452 Neufechingen
- 453 Fechingen
- 461 Eschringen
- 471 Alt-Güdingen
- 472 Schönbach
- 481 Bübingen

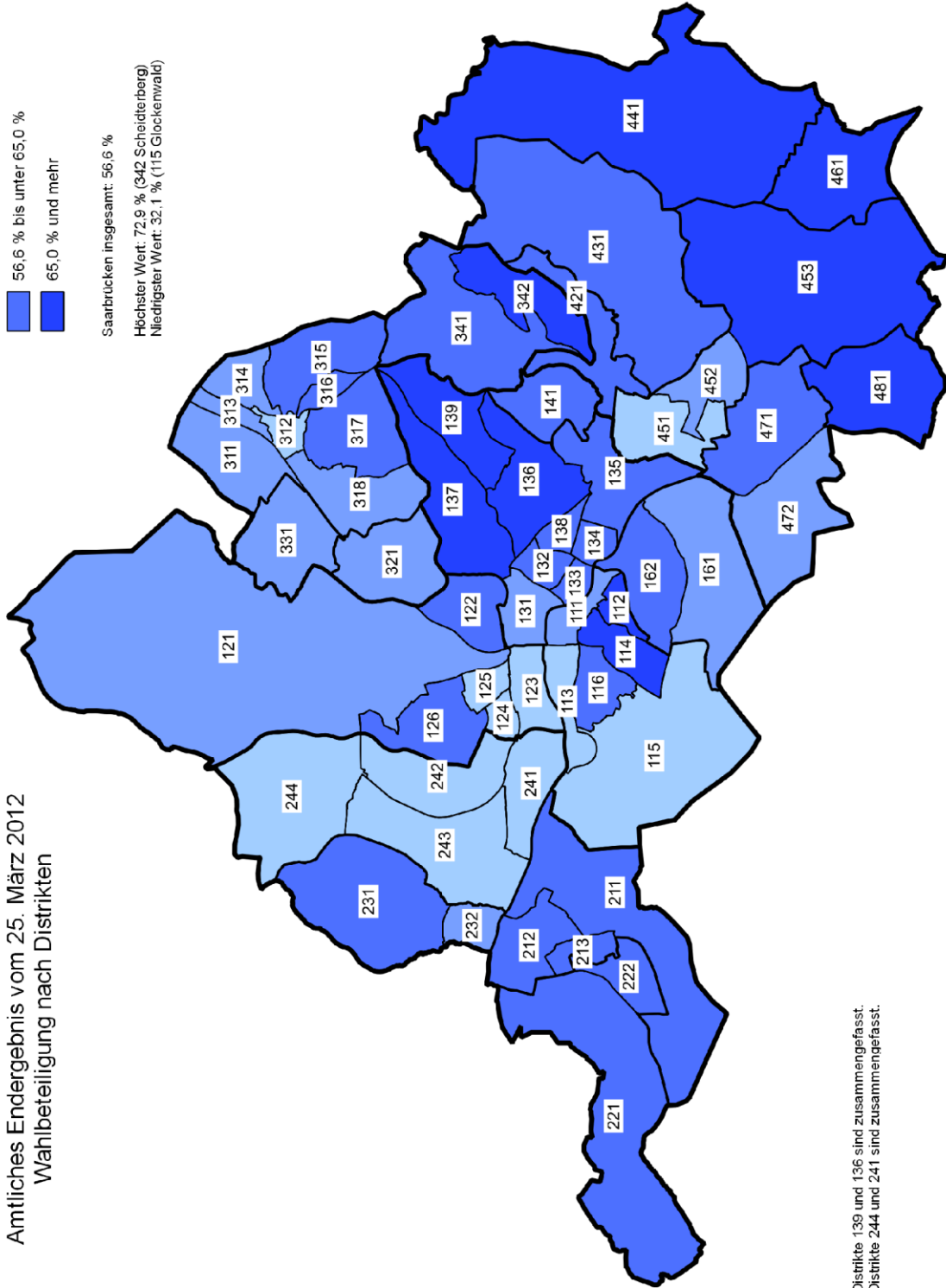
**LEGENDE**

- bis unter 46,0 %
- 46,0 % bis unter 56,6 %
- 56,6 % bis unter 65,0 %
- 65,0 % und mehr

Saarbrücken insgesamt: 56,6 %  
 Höchster Wert: 72,9 % (342 Scheidterberg)  
 Niedrigster Wert: 32,1 % (115 Glockenwald)

**LANDTAGSWAHL**

Amtliches Endergebnis vom 25. März 2012  
 Wahlbeteiligung nach Distrikten



Distrikte 139 und 136 sind zusammengefasst.  
 Distrikte 244 und 241 sind zusammengefasst.



**DISTRIKTE**

- 111 Schloßplatz
- 112 Reppersberg
- 113 Malstatter Straße
- 114 Triller
- 115 Glockenwald
- 116 Bellevue
- 121 Rußhütte
- 122 Rodenhof
- 123 Unteres Maistatt
- 124 Leipziger Straße
- 125 Jenneweg
- 126 Rastpühl
- 131 Hauptbahnhof
- 132 Nauwieser Viertel
- 133 St. Johanner Markt
- 134 Am Staden
- 135 Kaninchenberg
- 136 Rotenbühl
- 137 Am Homburg
- 138 Bruchwiese
- 139 Universität
- 141 Eschberg
- 161 Wackenberg
- 162 Winterberg
- 211 Gersweiler-Mitte
- 212 Ottenhausen
- 213 Neu-Aschbach
- 221 Klarenthal
- 222 Krughütte
- 231 Altenkessel
- 232 Rockershausen
- 241 Hochstraße
- 242 Ottstraße
- 243 Füllengarten
- 244 Von-der-Heidt
- 311 Dudweiler-Nord
- 312 Dudweiler-Mitte
- 313 Filtsch
- 314 Kittlen
- 315 Pfaffenkopf
- 316 Geisenkopf
- 317 Dudweiler-Süd
- 318 Wilhelmshöhe-Fröhn
- 321 Jägerstreu
- 331 Herrensohr
- 341 Scheidt
- 342 Scheidterberg
- 421 Schafbrücke
- 431 Bischmishheim
- 441 Ensheim
- 451 Brebach
- 452 Neuteufchingen
- 453 Fechingen
- 461 Eschringen
- 471 Alt-Güdingen
- 472 Schönbach
- 481 Bübingen

**LEGENDE**

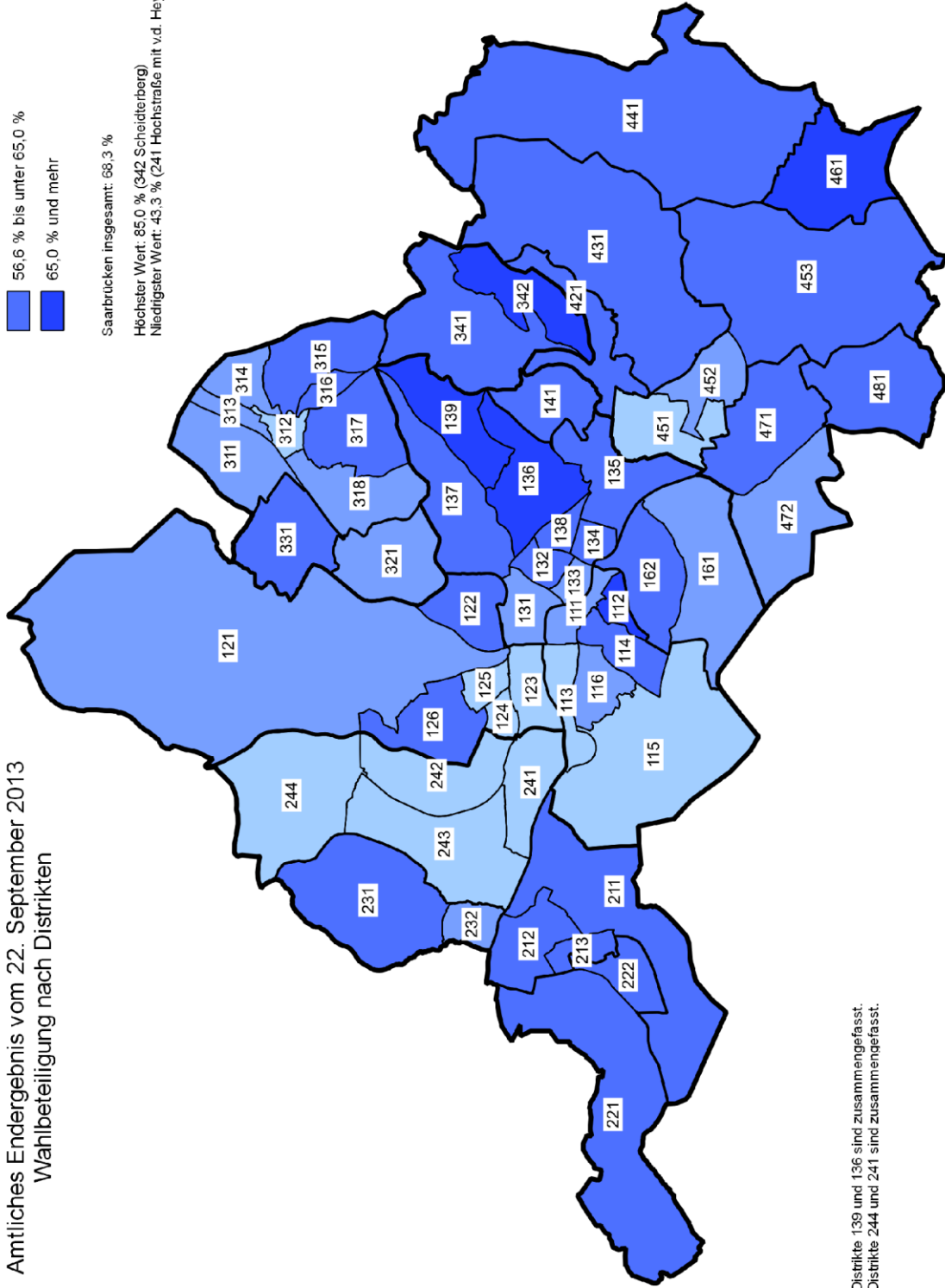
- bis unter 46,0 %
- 46,0 % bis unter 56,6 %
- 56,6 % bis unter 65,0 %
- 65,0 % und mehr

Saarbrücken insgesamt: 68,3 %

Höchster Wert: 85,0 % (342 Scheidterberg)  
 Niedrigster Wert: 43,3 % (241 Hochstraße mit v.d. Heydt)

**BUNDESTAGSWAHL**

Amtliches Endergebnis vom 22. September 2013  
 Wahlbeteiligung nach Distrikten



Distrikte 139 und 136 sind zusammengefasst.  
 Distrikte 244 und 241 sind zusammengefasst.



7.2 Nichtwähler

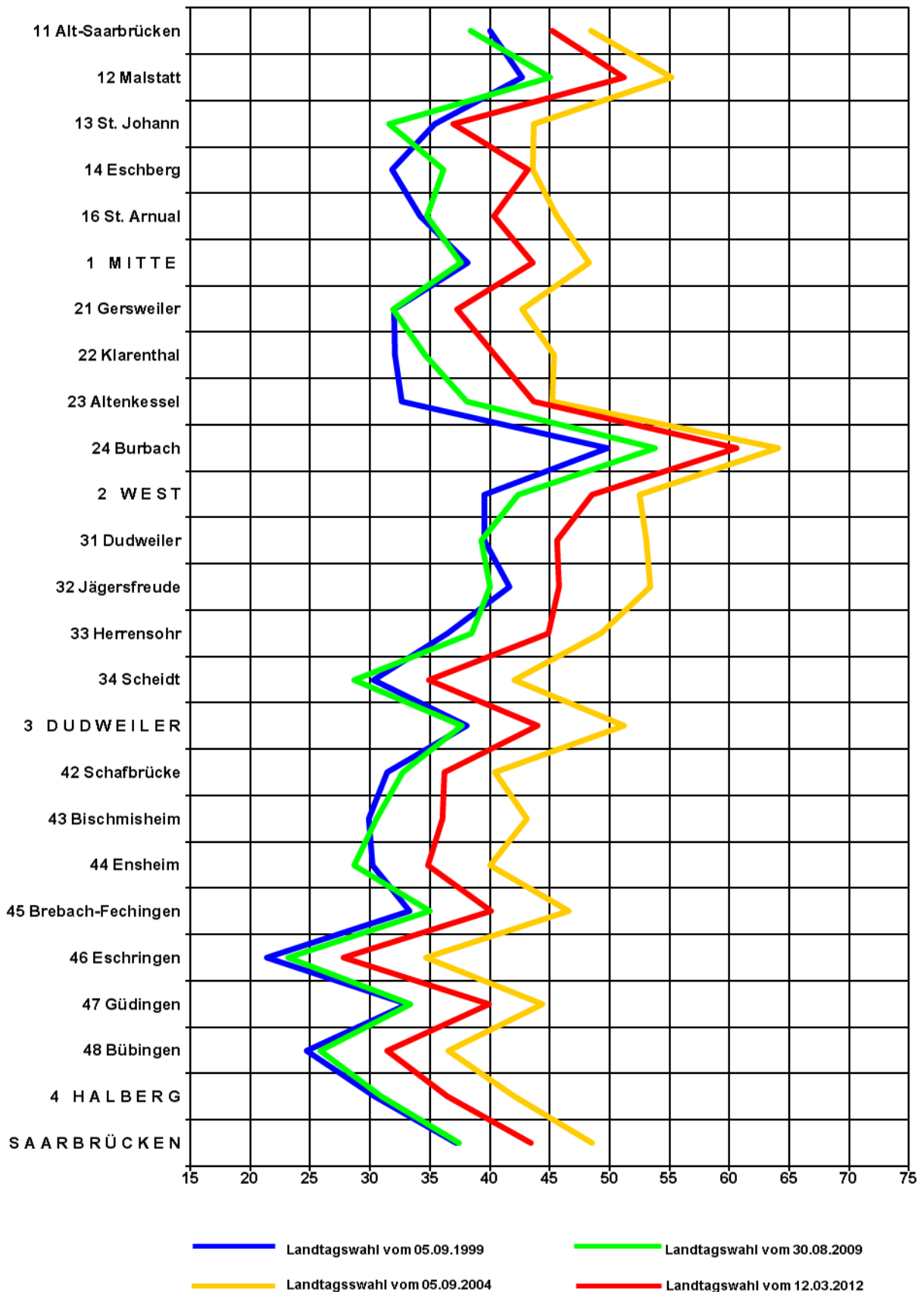
Entwicklung der Nichtwähler (Stadtrat-, Landtags- und Bundestagswahlen) seit 1998

nach Stadtteilen (in %)

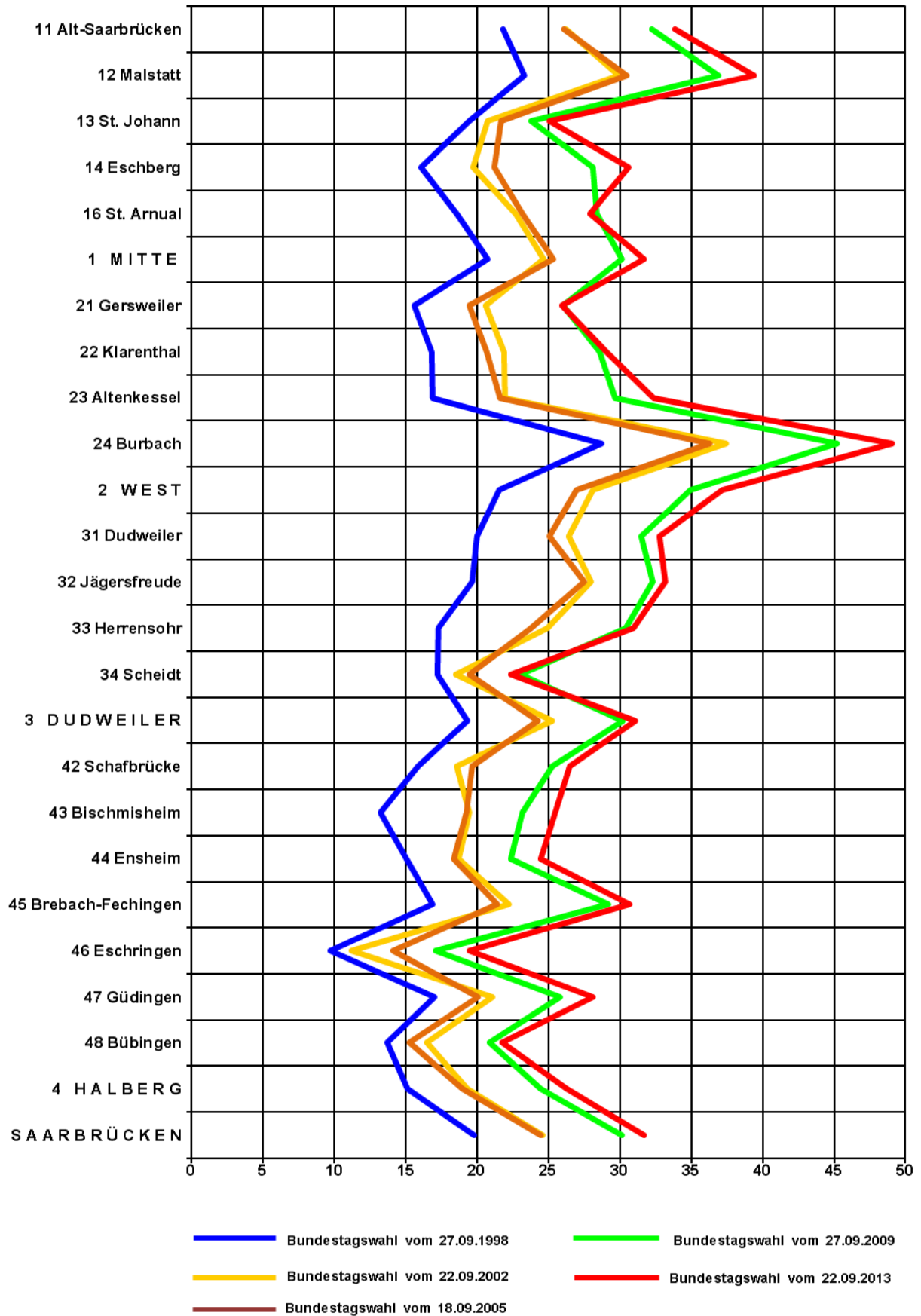
Stadtteile <b>BEZIRKE</b>	Stadtratswahl				Landtagswahl				Bundestagswahl				
	13.06.1999	13.06.2004	07.06.2009	25.05.2014	05.09.1999	05.09.2004	30.08.2009	25.03.2012	27.09.1998	22.09.2002	18.09.2005	27.09.2009	22.09.2013
11 Alt-Saarbrücken	55,8	54,6	56,2	57,1	40,0	48,5	38,5	45,2	21,8	26,2	26,1	32,3	33,9
12 Malstatt	58,6	60,1	62,5	63,5	42,7	55,2	45,0	51,3	23,4	29,9	30,5	36,9	39,4
13 St. Johann	52,7	51,8	50,3	49,9	35,5	43,7	31,6	36,9	19,5	20,7	21,7	23,8	25,1
14 Eschberg	46,6	49,3	54,1	55,1	31,9	43,6	36,1	43,2	16,1	19,7	21,3	28,2	30,6
16 St. Arnual	50,5	52,0	51,9	52,5	34,2	45,6	34,8	40,4	18,6	22,7	23,2	28,4	27,9
<b>1 MITTE</b>	<b>54,4</b>	<b>54,6</b>	<b>55,4</b>	<b>55,9</b>	<b>38,2</b>	<b>48,3</b>	<b>37,6</b>	<b>43,6</b>	<b>20,8</b>	<b>24,7</b>	<b>25,3</b>	<b>30,1</b>	<b>31,7</b>
21 Gersweiler	48,9	50,1	51,0	54,1	32,0	42,7	31,9	37,3	15,6	20,6	19,5	26,1	26,0
22 Klarenthal	50,1	51,6	53,5	56,9	32,1	45,4	34,6	40,5	16,8	21,9	20,7	28,6	29,1
23 Altenkessel	48,1	52,5	53,4	57,9	32,7	45,2	38,1	43,7	16,9	22,0	21,7	29,7	32,4
24 Burbach	66,1	68,3	71,0	74,1	49,8	64,1	53,8	60,6	28,8	37,4	36,3	45,2	49,1
<b>2 WEST</b>	<b>56,3</b>	<b>58,5</b>	<b>60,1</b>	<b>63,8</b>	<b>39,6</b>	<b>52,5</b>	<b>42,4</b>	<b>48,6</b>	<b>21,6</b>	<b>28,1</b>	<b>27,0</b>	<b>34,9</b>	<b>37,2</b>
31 Dudweiler	55,6	58,9	57,9	59,6	39,6	53,1	39,3	45,7	20,0	26,5	25,1	31,5	32,8
32 Jägersfreude	58,5	57,6	59,9	65,2	41,6	53,4	40,1	45,8	19,7	28,0	27,5	32,3	33,2
33 Herrensohr	50,4	53,9	57,5	61,4	36,5	49,3	38,5	44,9	17,3	25,0	23,8	30,4	31,0
34 Scheidt	45,7	49,3	46,0	45,6	30,3	42,1	28,7	34,9	17,2	18,5	19,5	23,1	22,4
<b>3 DUDWEILER</b>	<b>53,9</b>	<b>57,0</b>	<b>56,3</b>	<b>58,1</b>	<b>38,1</b>	<b>51,2</b>	<b>37,7</b>	<b>44,0</b>	<b>19,4</b>	<b>25,3</b>	<b>24,3</b>	<b>30,2</b>	<b>31,1</b>
42 Schafbrücke	47,7	48,0	48,2	50,9	31,5	40,5	32,7	36,2	15,9	18,6	19,7	25,3	26,5
43 Bischmisheim	45,8	49,8	45,6	51,4	29,9	43,1	30,6	36,1	13,3	19,5	19,3	23,2	25,5
44 Ensheim	44,7	47,0	48,1	50,9	30,2	40,1	28,7	34,8	15,1	18,7	18,4	22,4	24,5
45 Brebach-Fechingen	49,9	53,0	53,7	55,0	33,3	46,6	35,0	40,1	16,9	22,2	21,4	29,2	30,7
46 Eschringen	31,9	38,6	39,6	42,0	21,4	34,7	23,2	27,8	9,7	11,3	14,1	17,1	19,5
47 Güdingen	47,1	50,4	51,7	54,5	33,2	44,4	33,4	40,0	17,0	21,1	20,1	25,8	28,1
48 Bübingen	40,3	44,1	42,1	45,3	24,7	36,6	25,9	31,4	13,7	16,5	15,3	20,9	21,8
<b>4 HALBERG</b>	<b>45,6</b>	<b>48,7</b>	<b>48,4</b>	<b>51,4</b>	<b>30,4</b>	<b>42,1</b>	<b>31,0</b>	<b>36,5</b>	<b>15,2</b>	<b>19,4</b>	<b>19,0</b>	<b>24,5</b>	<b>26,3</b>
<b>SAARBRÜCKEN</b>	<b>53,3</b>	<b>54,8</b>	<b>55,3</b>	<b>56,9</b>	<b>37,2</b>	<b>48,6</b>	<b>37,5</b>	<b>43,4</b>	<b>19,8</b>	<b>24,6</b>	<b>24,5</b>	<b>30,1</b>	<b>31,7</b>



Anteil der Nichtwähler nach Stadtteilen bei den Landtagswahlen 1999, 2004, 2009 und 2012 (in %)



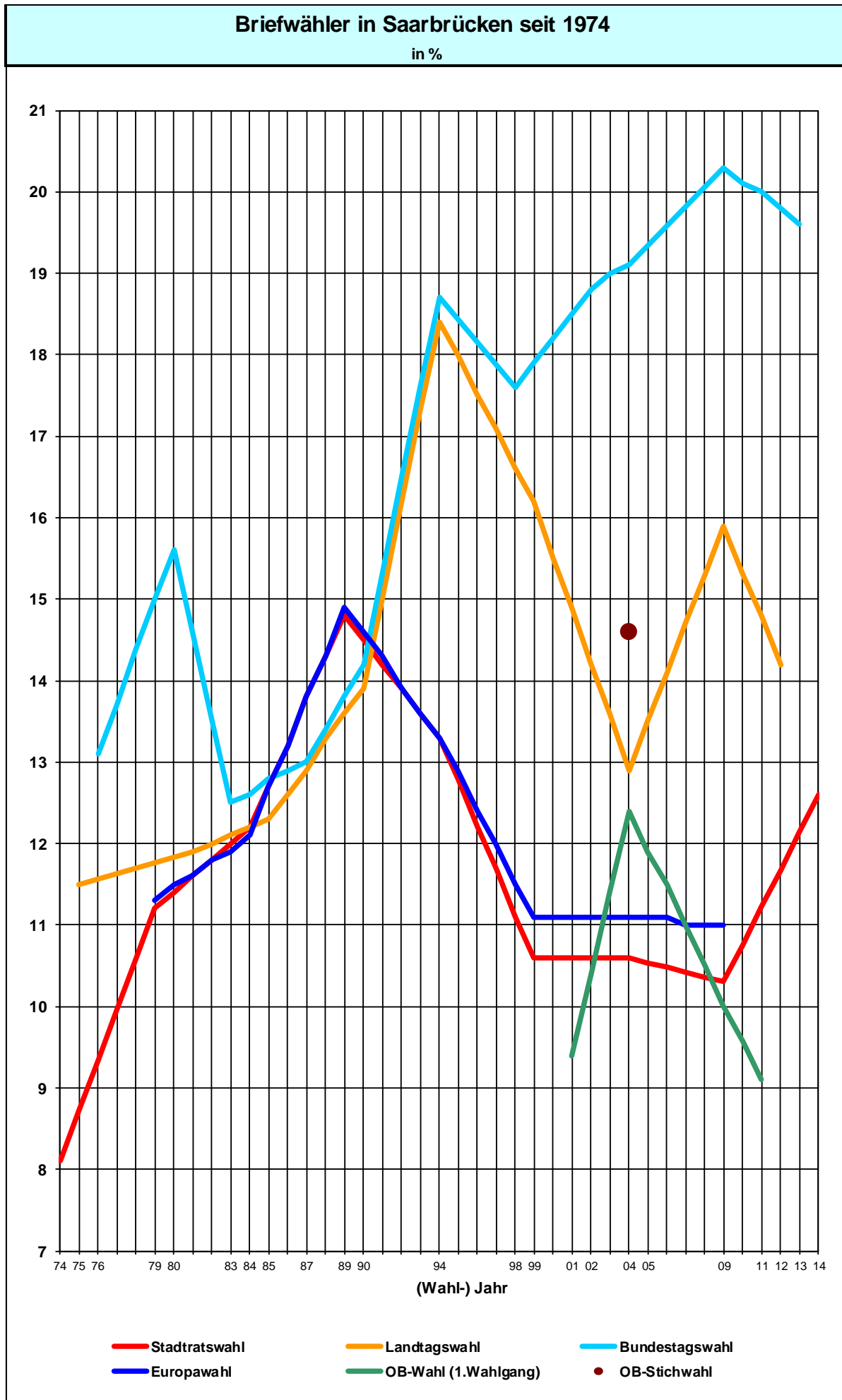
Anteil der Nichtwähler nach Stadtteilen bei den Bundestagswahlen 1998, 2002, 2005, 2009 und 2013 (in %)



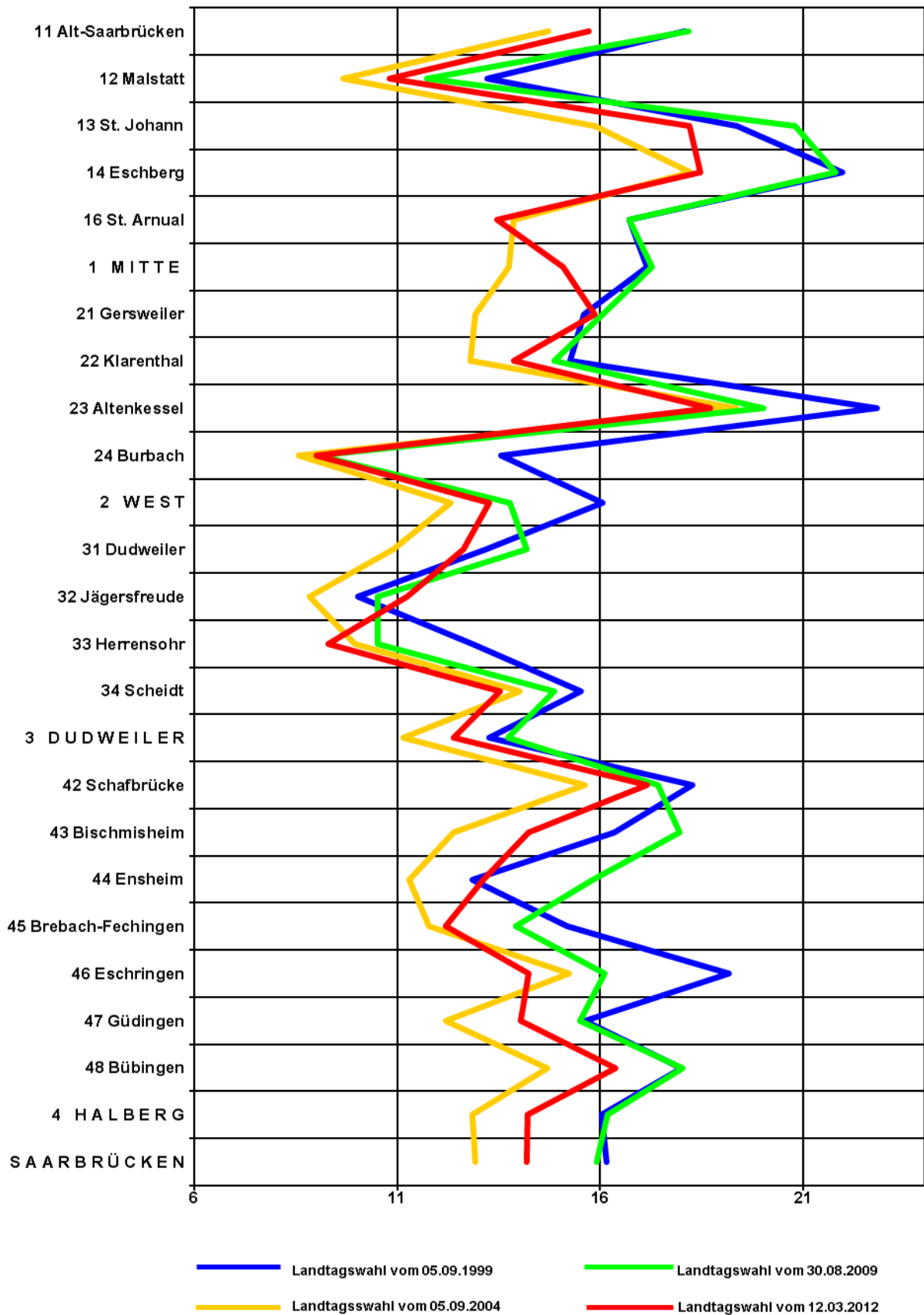
7.3 Briefwahl

**Entwicklung der Briefwähler (Stadtrat-, Landtags- und Bundestagswahlen) seit 1998**  
nach Stadtteilen (in %)

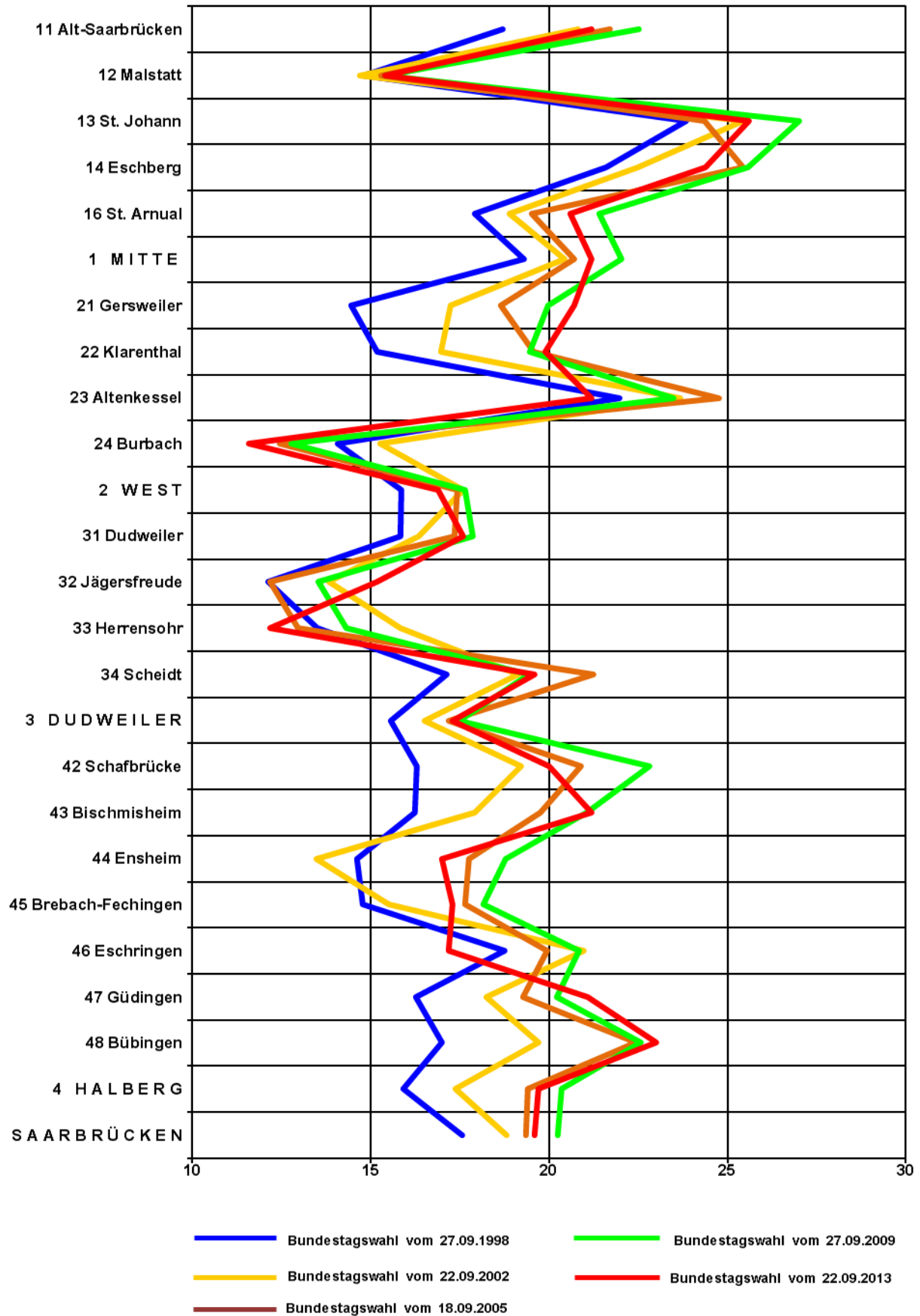
Stadtteile	Stadtratswahl				Landtagswahl				Bundestagswahl				
	13.06.1999	13.06.2004	07.06.2009	25.05.2014	05.09.1999	05.09.2004	30.08.2009	25.03.2012	27.09.1998	22.09.2002	18.09.2005	27.09.2009	22.09.2013
<b>BEZIRKE</b>													
11 Alt-Saarbrücken	12,0	12,7	12,2	12,9	18,1	14,7	18,2	15,7	18,7	20,8	21,7	22,5	21,2
12 Malstatt	8,6	7,9	7,7	9,9	13,2	9,7	11,7	10,8	14,8	14,7	15,3	15,4	15,4
13 St. Johann	12,3	13,0	12,6	15,0	19,4	15,9	20,8	18,2	23,9	25,5	24,4	27,0	25,6
14 Eschberg	16,2	14,6	13,7	15,5	22,0	18,2	21,8	18,5	21,6	22,5	25,4	25,6	24,4
16 St. Arnual	11,9	10,9	10,5	14,0	16,7	13,9	16,7	13,5	17,9	18,9	19,5	21,4	20,6
<b>1 MITTE</b>	<b>11,4</b>	<b>11,3</b>	<b>11,0</b>	<b>13,1</b>	<b>17,2</b>	<b>13,7</b>	<b>17,3</b>	<b>15,1</b>	<b>19,3</b>	<b>20,4</b>	<b>20,7</b>	<b>22,0</b>	<b>21,2</b>
21 Gersweiler	10,0	10,3	10,2	14,7	15,6	12,9	16,1	15,9	14,5	17,2	18,7	20,0	20,7
22 Klarenthal	9,4	9,8	8,7	13,2	15,3	12,8	14,9	13,9	15,2	17,0	19,6	19,5	19,9
23 Altenkessel	17,3	15,1	15,2	15,7	22,8	19,3	20,0	18,7	22,0	23,7	24,8	23,5	21,2
24 Burbach	8,2	7,4	5,7	7,5	13,5	8,6	9,1	9,0	14,1	15,3	12,5	12,8	11,6
<b>2 WEST</b>	<b>10,5</b>	<b>9,9</b>	<b>9,0</b>	<b>11,5</b>	<b>16,1</b>	<b>12,3</b>	<b>13,8</b>	<b>13,3</b>	<b>15,9</b>	<b>17,6</b>	<b>17,4</b>	<b>17,7</b>	<b>16,9</b>
31 Dudweiler	8,2	8,8	9,4	11,3	13,2	10,9	14,2	12,6	15,8	16,4	17,4	17,9	17,6
32 Jägersfreude	5,8	6,6	7,5	9,8	10,0	8,9	10,5	11,3	12,1	13,8	12,2	13,5	15,2
33 Herrensohr	7,6	7,4	8,2	7,7	12,9	10,0	10,5	9,3	13,5	15,8	13,0	14,3	12,2
34 Scheidt	10,7	11,4	10,1	15,1	15,5	14,0	14,9	13,5	17,1	19,1	21,3	19,4	19,6
<b>3 DUDWEILER</b>	<b>8,3</b>	<b>8,9</b>	<b>9,3</b>	<b>11,5</b>	<b>13,3</b>	<b>11,1</b>	<b>13,7</b>	<b>12,4</b>	<b>15,6</b>	<b>16,5</b>	<b>17,2</b>	<b>17,5</b>	<b>17,3</b>
42 Schafrücke	11,5	11,3	10,7	13,3	18,3	15,6	17,4	17,2	16,3	19,2	20,9	22,8	20,0
43 Bischmisheim	9,6	10,0	10,6	13,8	16,4	12,4	18,0	14,2	16,3	17,9	19,8	21,1	21,2
44 Ensheim	8,8	10,4	10,1	11,6	12,9	11,3	15,8	13,1	14,6	13,5	17,8	18,8	17,0
45 Brebach-Fechingen	8,6	9,9	9,6	10,8	15,2	11,8	13,9	12,2	14,8	15,5	17,7	18,2	17,3
46 Eschringen	14,4	10,7	10,2	15,0	19,2	15,2	16,1	14,2	18,8	21,0	19,9	20,9	17,2
47 Güdigen	10,7	10,8	10,2	13,3	15,6	12,2	15,5	14,1	16,3	18,3	19,3	20,2	21,1
48 Bübingen	12,9	11,7	12,2	16,6	18,0	14,7	18,0	16,4	17,0	19,7	22,4	22,6	23,0
<b>4 HALBERG</b>	<b>10,3</b>	<b>10,6</b>	<b>10,4</b>	<b>13,1</b>	<b>16,0</b>	<b>12,9</b>	<b>16,2</b>	<b>14,2</b>	<b>15,9</b>	<b>17,4</b>	<b>19,4</b>	<b>20,4</b>	<b>19,7</b>
<b>SAARBRÜCKEN</b>	<b>10,6</b>	<b>10,6</b>	<b>10,3</b>	<b>12,6</b>	<b>16,2</b>	<b>12,9</b>	<b>15,9</b>	<b>14,2</b>	<b>17,6</b>	<b>18,8</b>	<b>19,4</b>	<b>20,3</b>	<b>19,6</b>



Anteil der Briefwähler nach Stadtteilen bei den Landtagswahlen 1999, 2004, 2009 und 2012 (in %)



Anteil der Briefwähler nach Stadtteilen bei den Bundestagswahlen 1998, 2002, 2005, 2009 und 2013 (in %)







## **8 Stimmanteile Parteien nach Distrikten (Karten)**

### **8.1 Landtagswahl**





**DISTRIKTE**

- 111 Schloßplatz
- 112 Reppersberg
- 113 Malstatter Straße
- 114 Triller
- 115 Glockenwald
- 116 Bellevue
- 121 Rußhütte
- 122 Rodenhof
- 123 Unteres Malstatt
- 124 Leipziger Straße
- 125 Jennenweg
- 126 Rasptühl
- 131 Hauptbahnhof
- 132 Nauwieser Viertel
- 133 St. Johanner Markt
- 134 Am Staden
- 135 Kanlinschenberg
- 136 Rollenbühl
- 137 Am Homburg
- 138 Bruchwiese
- 139 Universität
- 141 Eschberg
- 161 Wackenberg
- 162 Winterberg
- 211 Gersweiler-Mitte
- 212 Ottenhausen
- 213 Neu-Aschbach
- 221 Klarenthal
- 222 Krughütte
- 231 Altenkessel
- 232 Rockershausen
- 241 Hochstraße
- 242 Ottstraße
- 243 Füllengarten
- 244 Von-der-Heydt
- 311 Dudweiler-Nord
- 312 Dudweiler-Mitte
- 313 Flitsch
- 314 Kitten
- 315 Pfaffenkopf
- 316 Geisenkopf
- 317 Dudweiler-Süd
- 318 Wilhelmshöhe-Fröhn
- 321 Jägersfreude
- 331 Herrensohr
- 341 Scheidt
- 342 Scheidterberg
- 421 Schafrücke
- 431 Bischmisheim
- 441 Ensheim
- 451 Brebach
- 452 Neufechingen
- 461 Eschringen
- 471 Alt-Güdingen
- 472 Schönbach
- 481 Bübingen

**LEGENDE**

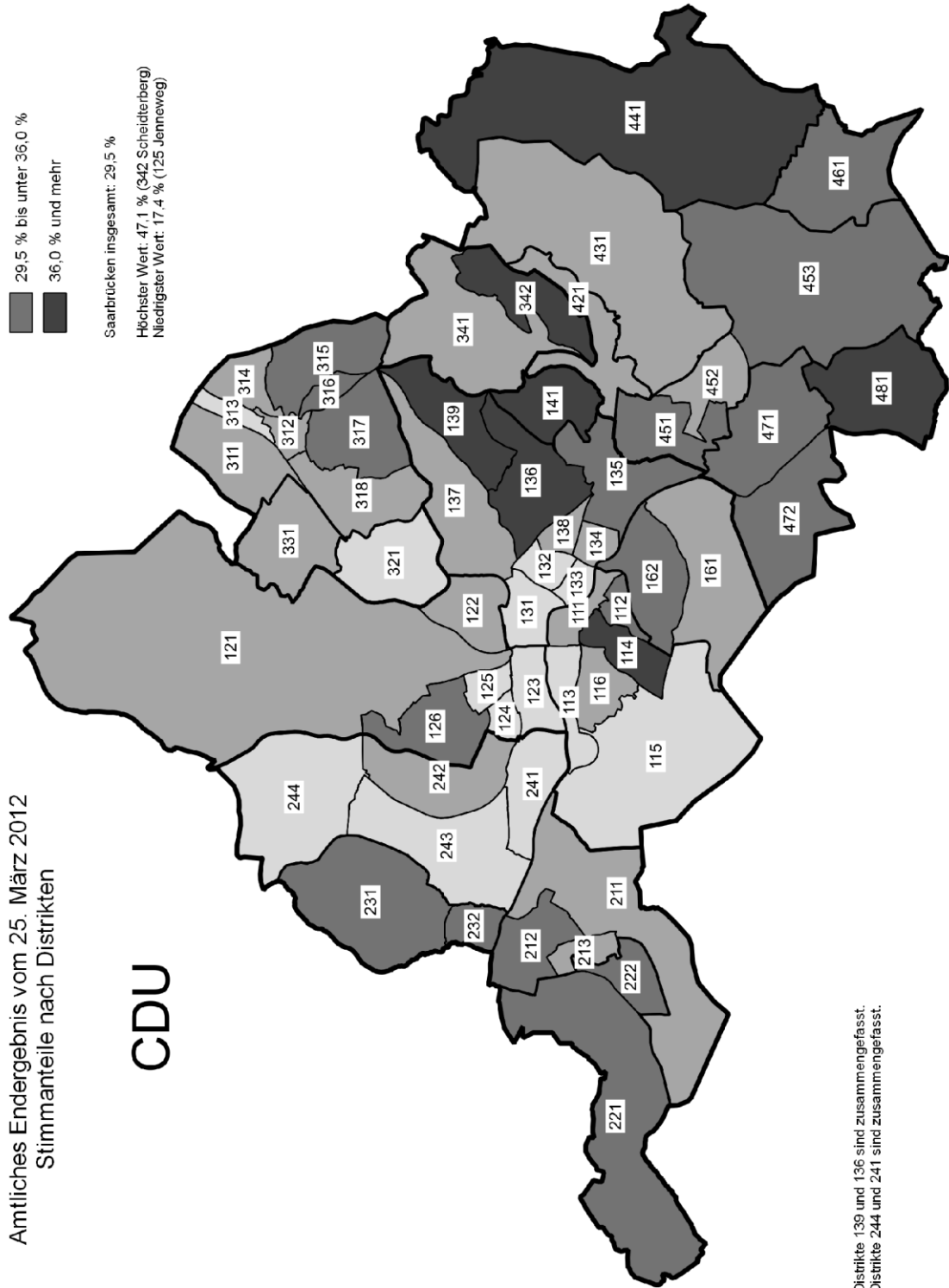
- bis unter 23,0 %
- 23,0 % bis unter 29,5 %
- 29,5 % bis unter 36,0 %
- 36,0 % und mehr

Saarbrücken insgesamt: 29,5 %  
 Höchster Wert: 47,1 % (342 Scheidterberg)  
 Niedrigster Wert: 17,4 % (125 Jennenweg)

**LANDTAGSWAHL**

Amtliches Endergebnis vom 25. März 2012  
 Stimmanteile nach Distrikten

**CDU**



Distrikte 139 und 136 sind zusammengefasst.  
 Distrikte 244 und 241 sind zusammengefasst.



**DISTRIKTE**

- 111 Schloßplatz
- 112 Reppersberg
- 113 Malsstätter Straße
- 114 Triller
- 115 Glockenwald
- 116 Bellevue
- 121 Rußhütte
- 122 Rodenhof
- 123 Unteres Malsstatt
- 124 Leipziger Straße
- 125 Jenneweg
- 126 Rastpfehl
- 131 Hauptbahnhof
- 132 Nauwieser Viertel
- 133 St. Johanner Markt
- 134 Am Staden
- 135 Kaninchenberg
- 136 Rotenbühl
- 137 Am Hornburg
- 138 Bruchwiese
- 139 Universitäts
- 141 Eschberg
- 161 Wackenberg
- 162 Winterberg
- 211 Gersweiler-Mitte
- 212 Ottenhausen
- 213 Neu-Aschbach
- 221 Klarenthal
- 222 Krughütte
- 231 Altenkessel
- 232 Rockershäuser
- 241 Hochstraße
- 242 Ottstraße
- 243 Füllengarten
- 244 Von-der-Heydt
- 311 Dudweiler-Nord
- 312 Dudweiler-Mitte
- 313 Flitsch
- 314 Kitten
- 315 Pfaffenkopf
- 316 Geisenkopf
- 317 Dudweiler-Süd
- 318 Wilhelmshöhe-Fröhn
- 321 Jägerfreude
- 331 Herrensohr
- 341 Scheidt
- 342 Scheidterberg
- 421 Schafbrücke
- 431 Bischmisheim
- 441 Ernsheim
- 451 Brebach
- 452 Neufechingen
- 453 Fechingen
- 461 Eschingen
- 471 Alt-Güdingen
- 472 Schönbach
- 481 Bubingen

**LEGENDE**

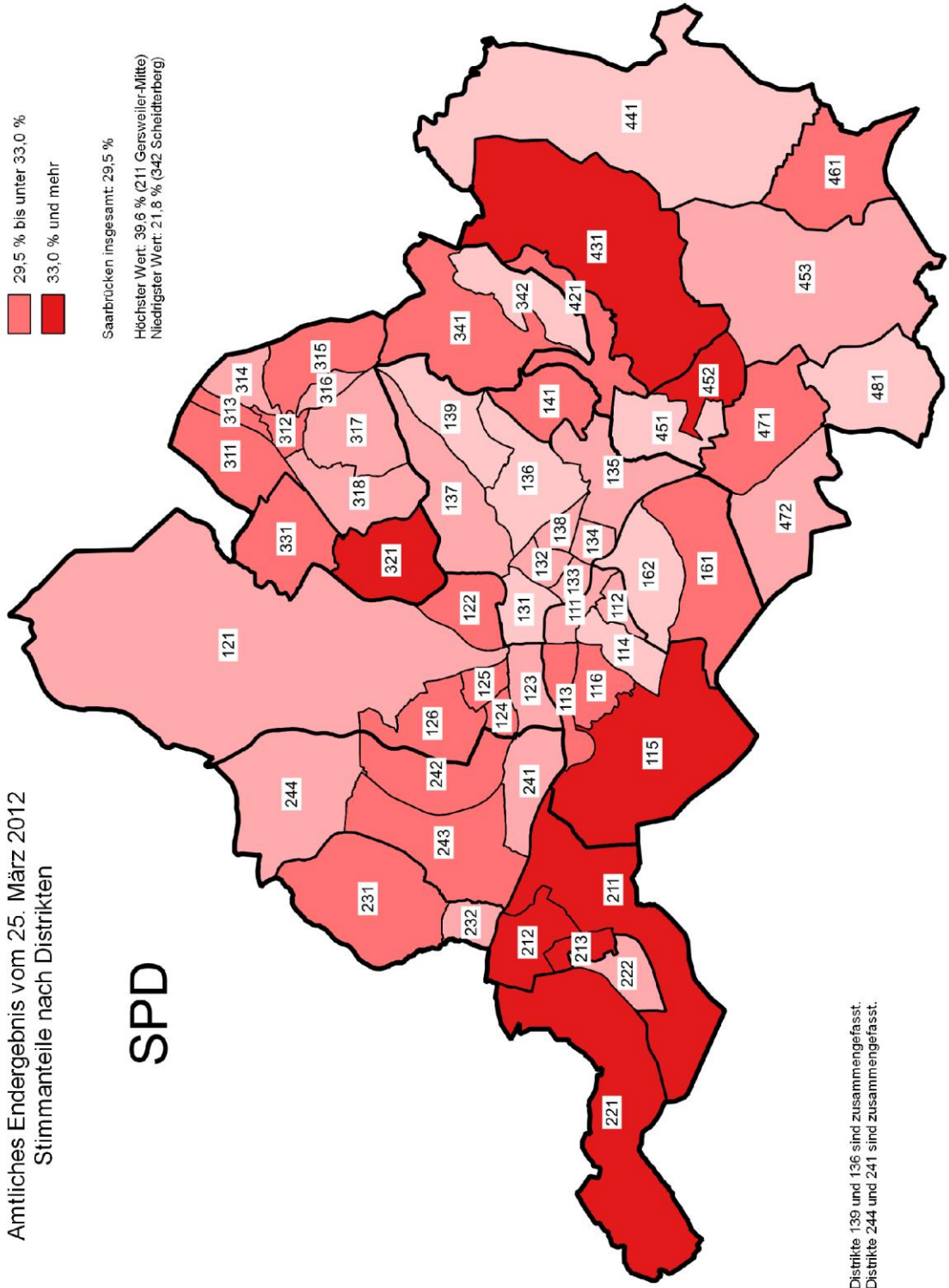
- bis unter 26,0 %
- 26,0 % bis unter 29,5 %
- 29,5 % bis unter 33,0 %
- 33,0 % und mehr

Saarbrücken insgesamt: 29,5 %  
 Höchster Wert: 39,6 % (211 Gersweiler-Mitte)  
 Niedrigster Wert: 21,8 % (342 Scheidterberg)

**LANDTAGSWAHL**

Amthliches Endergebnis vom 25. März 2012  
 Stimmanteile nach Distrikten

**SPD**



Distrikte 139 und 136 sind zusammengefasst.  
 Distrikte 244 und 241 sind zusammengefasst.

DISTRIKTE

- 111 Schloßplatz
- 112 Reppersberg
- 113 Malstatter Straße
- 114 Triller
- 115 Glockenwald
- 116 Bellevue
- 121 Rußhütte
- 122 Rodenhof
- 123 Unteres Malstatt
- 124 Leipziger Straße
- 125 Jennenweg
- 126 Raspfühl
- 131 Hauptbahnhof
- 132 Nauwieser Viertel
- 133 St. Johanner Markt
- 134 Am Staden
- 135 Kaninchenberg
- 136 Rotenbühl
- 137 Am Hornburg
- 138 Bruchwiese
- 139 Universität
- 141 Eschberg
- 161 Wackenberg
- 162 Winterberg
- 211 Gersweiler-Mitte
- 212 Ottenhausen
- 213 Neu-Aschbach
- 221 Klarenthal
- 222 Krughütte
- 231 Altenkessel
- 232 Rockershausen
- 241 Hochstraße
- 242 Ottstraße
- 243 Füllengarten
- 244 Von-der-Heydt
- 311 Dudweiler-Nord
- 312 Dudweiler-Mitte
- 313 Flitsch
- 314 Kitten
- 315 Pfaffenkopf
- 316 Geisenkopf
- 317 Dudweiler-Süd
- 318 Wilhelmshöhe-Fröhn
- 321 Jägerstreu
- 331 Herrensohr
- 341 Scheidt
- 342 Scheidterberg
- 421 Schafbrücke
- 431 Bischmisheim
- 441 Enshelm
- 451 Brebach
- 452 Neufechingen
- 453 Fechingen
- 461 Eschingen
- 471 Alt-Güdingen
- 472 Schönbach
- 481 Bübingen

LEGENDE

- bis unter 13,0 %
- 13,0 % bis unter 18,5 %
- 18,5 % bis unter 25,0 %
- 25,0 % und mehr

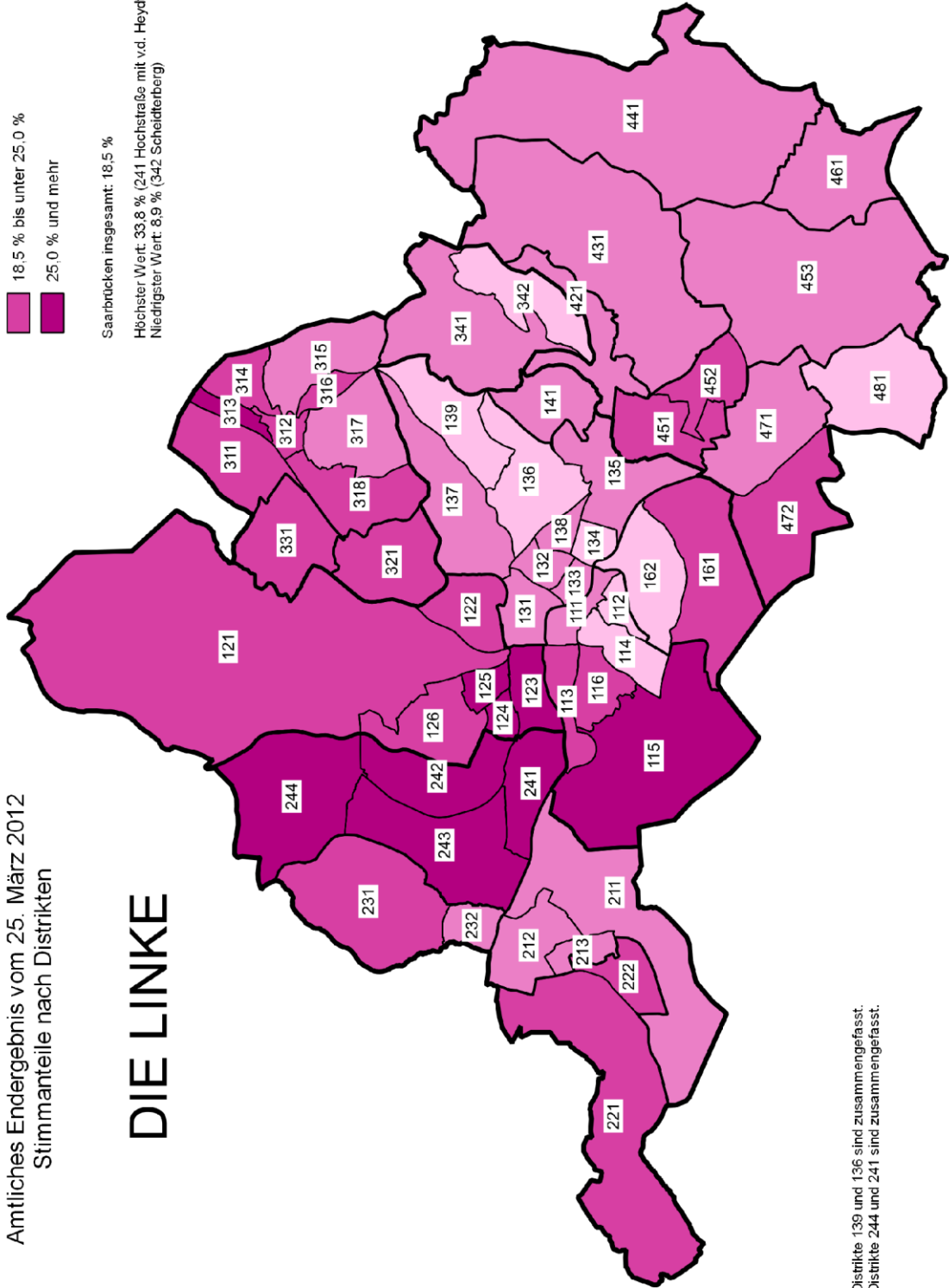
Saarbrücken insgesamt: 18,5 %

Höchster Wert: 33,8 % (241 Hochstraße mit v.d. Heydt)  
 Niedrigster Wert: 8,9 % (342 Scheidterberg)

LANDTAGSWAHL

Amthliches Endergebnis vom 25. März 2012  
 Stimmanteile nach Distrikten

DIE LINKE



Distrikte 139 und 136 sind zusammengefasst.  
 Distrikte 244 und 241 sind zusammengefasst.



**DISTRIKTE**

- 111 Schloßplatz
- 112 Reppersberg
- 113 Malstatter Straße
- 114 Triller
- 115 Glockenwald
- 116 Bellevue
- 121 Rußhütte
- 122 Rodenhof
- 123 Unteres Malstatt
- 124 Leipziger Straße
- 125 Jenneweg
- 126 Raspfühl
- 131 Hauptbahnhof
- 132 Nauwieser Viertel
- 133 St. Johanner Markt
- 134 Am Staden
- 135 Kaninchenberg
- 136 Rotenbühl
- 137 Am Homburg
- 138 Bruchwiese
- 139 Universität
- 141 Eschberg
- 161 Wackenberg
- 162 Winterberg
- 211 Gersweiler-Mitte
- 212 Ottenhausen
- 213 Neu-Aschbach
- 221 Klarenthal
- 222 Krughütte
- 231 Altenkessel
- 232 Rockershausen
- 241 Hochstraße
- 242 Ottstraße
- 243 Füllengarten
- 244 Von-der-Heydlt
- 311 Dudweiler-Nord
- 312 Dudweiler-Mitte
- 313 Flitsch
- 314 Kitten
- 315 Pfaffenkopf
- 316 Geisenkopf
- 317 Dudweiler-Süd
- 318 Wilhelmshöhe-Fröhh
- 321 Jägerfreude
- 331 Herrensohr
- 341 Scheidt
- 342 Scheidterberg
- 421 Schatbrücke
- 431 Bischmisheim
- 441 Enshelm
- 451 Brebach
- 452 Neufechingen
- 453 Fechingen
- 461 Eschingen
- 471 Alt-Güdingen
- 472 Schönbach
- 481 Bübingen

**LEGENDE**

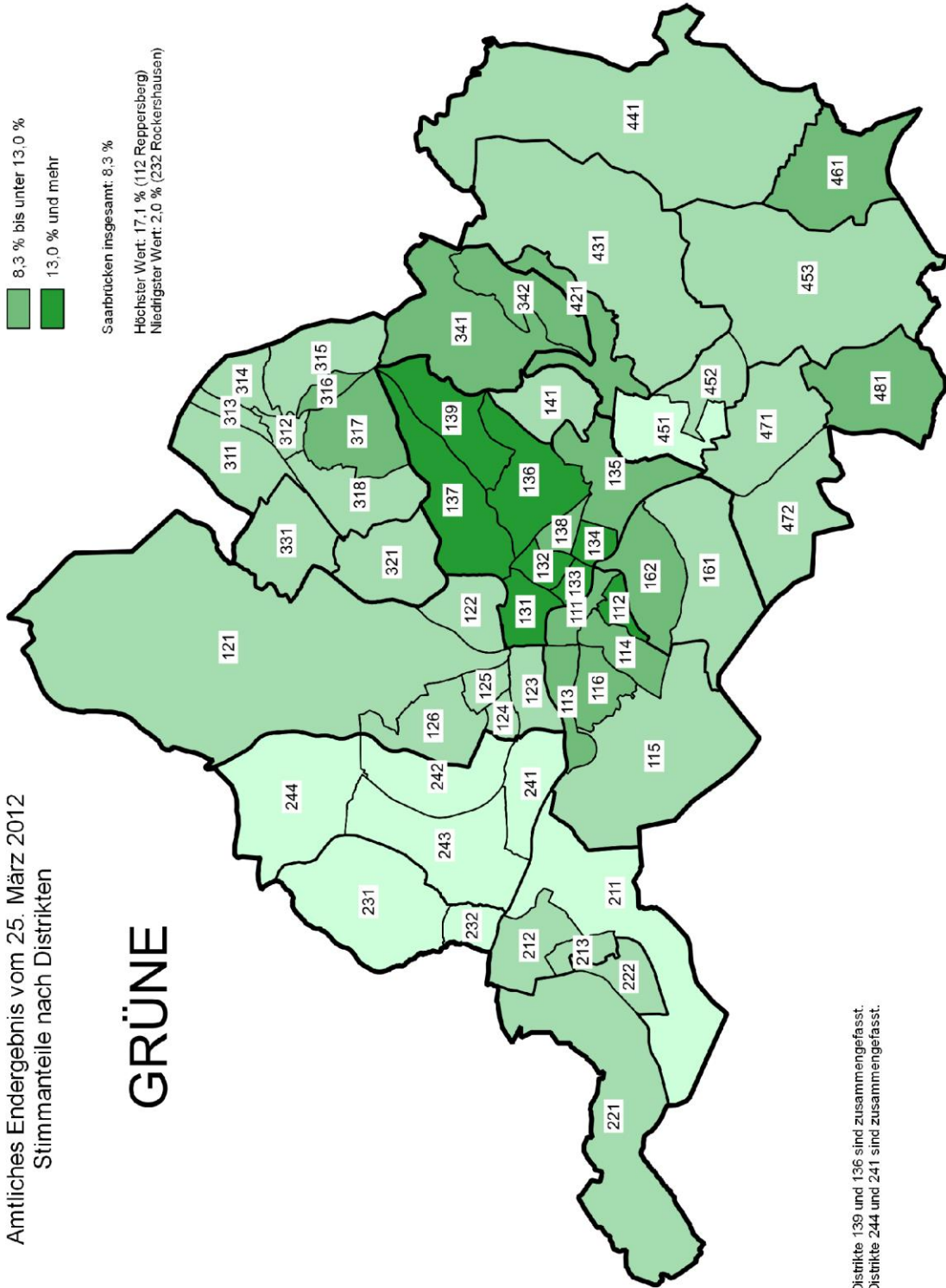
- bis unter 4,0 %
- 4,0 % bis unter 8,3 %
- 8,3 % bis unter 13,0 %
- 13,0 % und mehr

Saarbrücken insgesamt: 8,3 %  
 Höchster Wert: 17,1 % (112 Reppersberg)  
 Niedrigster Wert: 2,0 % (232 Rockershausen)

**LANDTAGSWAHL**

Amtliches Endergebnis vom 25. März 2012  
 Stimmanteile nach Distrikten

**GRÜNE**



Distrikte 139 und 136 sind zusammengefasst.  
 Distrikte 244 und 241 sind zusammengefasst.



**DISTRIKTE**

- 111 Schloßplatz
- 112 Reppersberg
- 113 Malstatter Straße
- 114 Triller
- 115 Glockenwald
- 116 Bellevue
- 121 Rußhütte
- 122 Rodenhof
- 123 Unteres Maisstatt
- 124 Leipziger Straße
- 125 Jenneweg
- 126 Raspfühl
- 131 Hauptbahnhof
- 132 Nauwieser Viertel
- 133 St. Johanner Markt
- 134 Am Staden
- 135 Karlnchenberg
- 136 Rotenbühl
- 137 Am Homburg
- 138 Bruchwiese
- 139 Universität
- 141 Eschberg
- 161 Wackenberg
- 162 Winterberg
- 211 Gersweiler-Mitte
- 212 Ottenhausen
- 213 Neu-Aschbach
- 221 Klarenthal
- 222 Krughütte
- 231 Altenkessel
- 232 Rockershausen
- 241 Hochstraße
- 242 Ottstraße
- 243 Füllengarten
- 244 Von-der-Heydt
- 311 Dudweiler-Nord
- 312 Dudweiler-Mitte
- 313 Flitsch
- 314 Kitten
- 315 Pfaffenkopf
- 316 Gelsenkopf
- 317 Dudweiler-Süd
- 318 Wilhelmshöhe-Fröhn
- 321 Jägerfreude
- 331 Herrensohr
- 341 Scheidt
- 342 Scheidterberg
- 421 Schatbrücke
- 431 Bischmishheim
- 441 Ensheim
- 451 Brebach
- 452 Neufechingen
- 461 Eschringen
- 471 Alt-Güdingen
- 472 Schönbach
- 481 Bübigen

**LEGENDE**

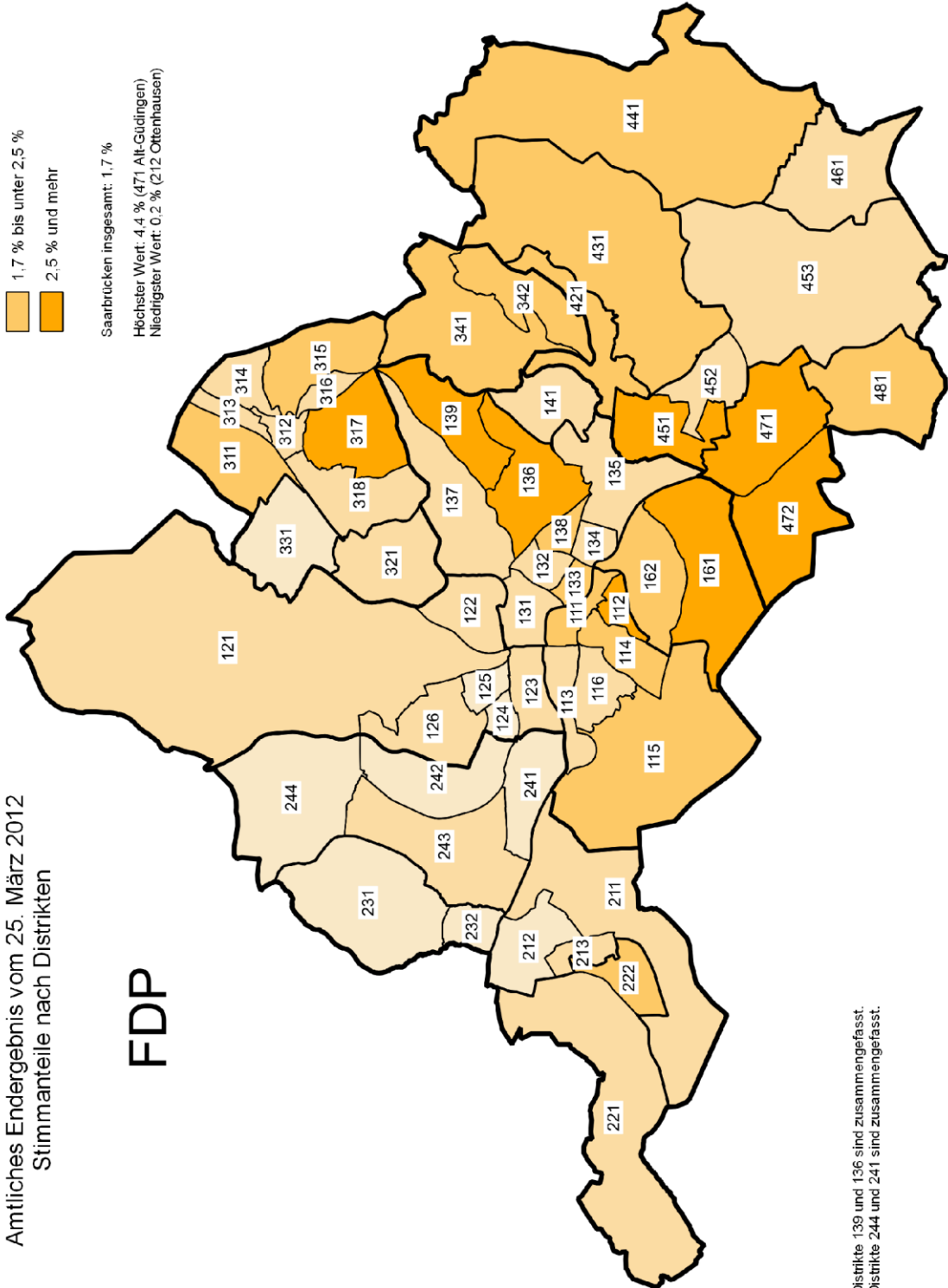
- bis unter 0,8 %
- 0,8 % bis unter 1,7 %
- 1,7 % bis unter 2,5 %
- 2,5 % und mehr

Saarbrücken insgesamt: 1,7 %  
 Höchster Wert: 4,4 % (471, Alt-Güdingen)  
 Niedrigster Wert: 0,2 % (212 Ottenhausen)

**LANDTAGSWAHL**

Ämtliches Endergebnis vom 25. März 2012  
 Stimmanteile nach Distrikten

**FDP**



Distrikte 139 und 136 sind zusammengefasst.  
 Distrikte 244 und 241 sind zusammengefasst.



**DISTRIKTE**

- 111 Schloßplatz
- 112 Reppersberg
- 113 Maistatter Straße
- 114 Triller
- 115 Glockenwald
- 116 Bellevue
- 121 Rußhütte
- 122 Rodenhof
- 123 Unteres Maistatt
- 124 Leipziger Straße
- 125 Jenneweg
- 126 Rastpühl
- 131 Hauptbahnhof
- 132 Nauwieser Viertel
- 133 St. Johanner Markt
- 134 Am Staden
- 135 Kaninchenberg
- 136 Rotenbühl
- 137 Am Homburg
- 138 Bruchwiese
- 139 Universität
- 141 Eschberg
- 161 Wackenberg
- 162 Winterberg
- 211 Gersweiler-Mitte
- 212 Ottenhausen
- 213 Neu-Aschbach
- 221 Klarenthal
- 222 Krughütte
- 231 Altekessel
- 232 Rockershäusen
- 241 Hochstraße
- 242 Ottstraße
- 243 Füllengarten
- 244 Von-der-Heydt
- 311 Dudweiler-Nord
- 312 Dudweiler-Mitte
- 313 Filtsch
- 314 Kitten
- 315 Pfaffenkopf
- 316 Geisenkopf
- 317 Dudweiler-Süd
- 318 Wilhelmshöhe-Fröhn
- 321 Jägersfreude
- 331 Herrensohr
- 341 Scheidt
- 342 Scheidterberg
- 421 Schafrücke
- 431 Bischmishheim
- 441 Ensheim
- 451 Brebach
- 452 Neufechingen
- 453 Fechingen
- 461 Eschringen
- 471 Alt-Güdingen
- 472 Schönbach
- 481 Bübingen

**LEGENDE**

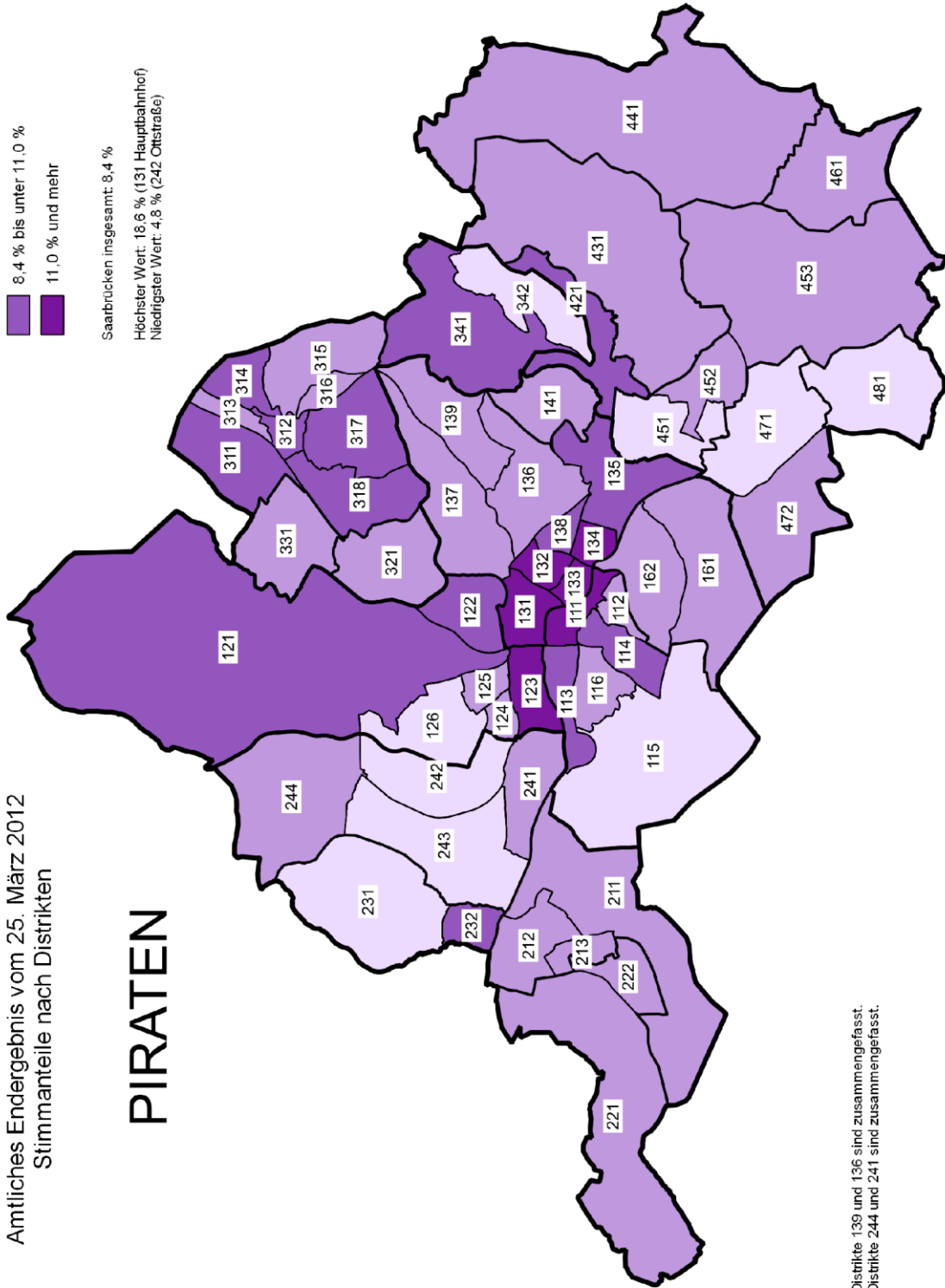
- bis unter 6,5 %
- 6,5 % bis unter 8,4 %
- 8,4 % bis unter 11,0 %
- 11,0 % und mehr

Saarbrücken insgesamt: 8,4 %  
 Höchster Wert: 18,6 % (131 Hauptbahnhof)  
 Niedrigster Wert: 4,8 % (242 Ottstraße)

**LANDTAGSWAHL**

Amtliches Endergebnis vom 25. März 2012  
 Stimmanteile nach Distrikten

**PIRATEN**



Distrikte 139 und 136 sind zusammengefasst.  
 Distrikte 244 und 241 sind zusammengefasst.





## **8.2 Bundestagswahl**





**DISTRIKTE**

- 111 Schloßplatz
- 112 Reppersberg
- 113 Malstatter Straße
- 114 Triller
- 115 Glockenwald
- 116 Bellevue
- 121 Rußhütte
- 122 Rodenhof
- 123 Unterer Majstätt
- 124 Leipziger Straße
- 125 Jenneweg
- 126 Rasptühl
- 131 Hauptbahnhof
- 132 Nauwieser Viertel
- 133 St. Johanner Markt
- 134 Am Staden
- 135 Kaninchenberg
- 136 Rotenbühl
- 137 Am Homburg
- 138 Bruchwiese
- 139 Universität
- 141 Eschberg
- 161 Wackenberg
- 162 Winterberg
- 211 Gersweiler-Mitte
- 212 Ottenhausen
- 213 Neu-Aschbach
- 221 Klarenthal
- 222 Krughütte
- 231 Altenkessel
- 232 Rockershäusen
- 241 Hochstraße
- 242 Ottstraße
- 243 Füllengarten
- 244 Von-der-Heydt
- 311 Dudweiler-Nord
- 312 Dudweiler-Mitte
- 313 Filtsch
- 314 Kitten
- 315 Pfaffenkopf
- 316 Geisenkopf
- 317 Dudweiler-Süd
- 318 Wilhelmshöhe-Fröhn
- 321 Jägerstreu
- 331 Herrensohr
- 341 Scheidt
- 342 Scheidterberg
- 421 Schafrücke
- 431 Bischmisheim
- 441 Enshelm
- 451 Brebach
- 452 Neufechingen
- 453 Fechingen
- 461 Eschringen
- 471 Alt-Güdingen
- 472 Schönbach
- 481 Bübingen

**LEGENDE**

- bis unter 25,0 %
- 25,0 % bis unter 31,4 %
- 31,4 % bis unter 36,5 %
- 36,5 % und mehr

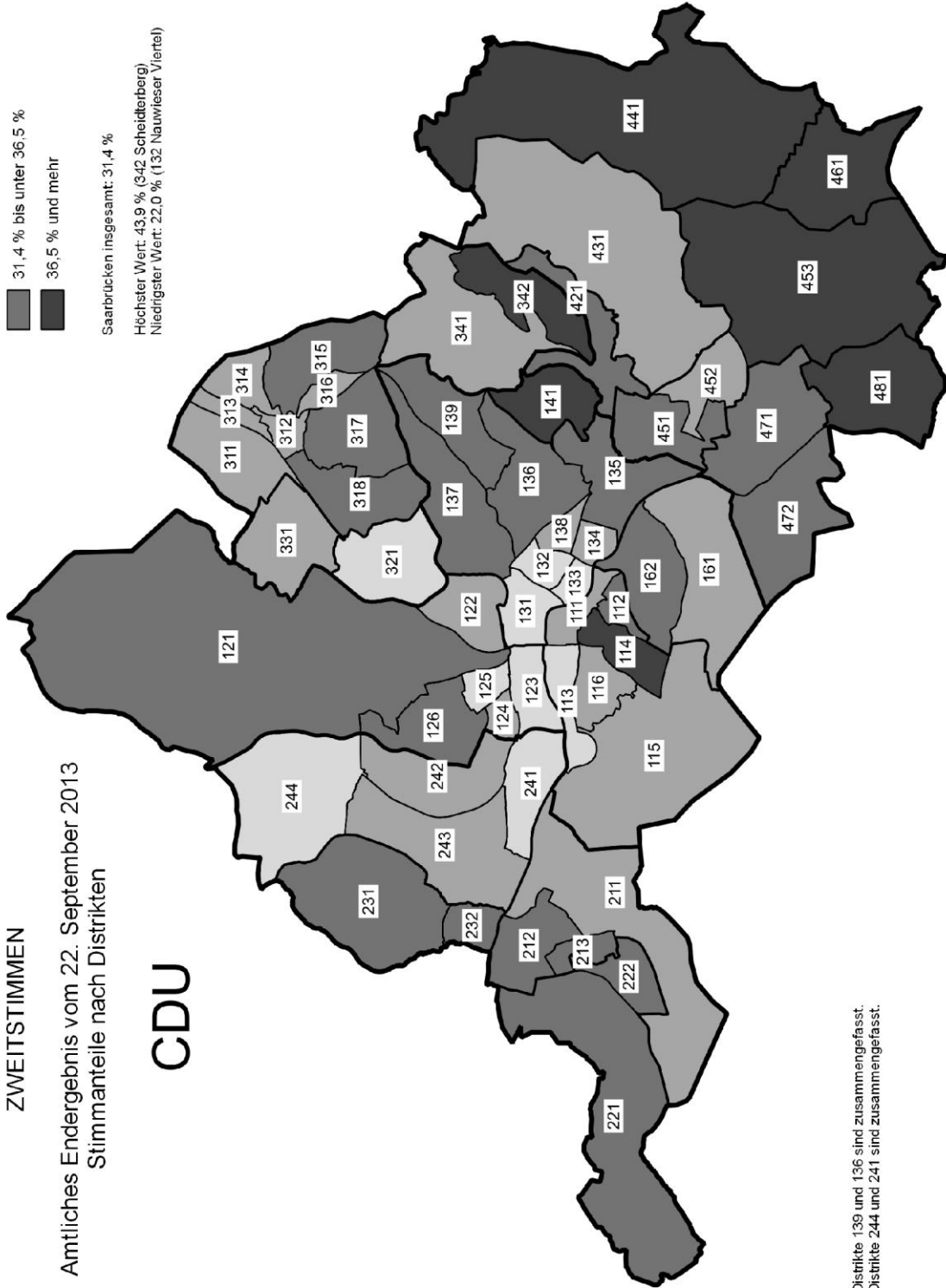
Saarbrücken insgesamt: 31,4 %  
 Höchster Wert: 43,9 % (342 Scheidterberg)  
 Niedrigster Wert: 22,0 % (132 Nauwieser Viertel)

**BUNDESTAGSWAHL**

ZWEITSTIMMEN

Amtliches Endergebnis vom 22. September 2013  
 Stimmanteile nach Distrikten

**CDU**



Distrikte 139 und 136 sind zusammengefasst.  
 Distrikte 244 und 241 sind zusammengefasst.



**DISTRIKTE**

- 111 Schloßplatz
- 112 Reppersberg
- 113 Malstatter Straße
- 114 Triller
- 115 Glockenwald
- 116 Bellevue
- 121 Rußhütte
- 122 Rodenhof
- 123 Unteres Maisstatt
- 124 Leipziger Straße
- 125 Jennäweg
- 126 Rastpfehl
- 131 Hauptbahnhof
- 132 Nauwesser Viertel
- 133 St. Johanner Markt
- 134 Am Staden
- 135 Kaninchenberg
- 136 Rotenbühl
- 137 Am Homburg
- 138 Bruchwiese
- 139 Universität
- 141 Eschberg
- 161 Wackenberg
- 162 Winterberg
- 211 Gersweiler-Mitte
- 212 Ottenhausen
- 213 Neu-Aschbach
- 221 Klarenthal
- 222 Krughütte
- 231 Altenkessel
- 232 Rockershausen
- 241 Hochstraße
- 242 Ottstraße
- 243 Füllengarten
- 244 Von-der-Hejdt
- 311 Dudweiler-Nord
- 312 Dudweiler-Mitte
- 313 Flitsch
- 314 Kitten
- 315 Pfaffenkopf
- 316 Geisenkopf
- 317 Dudweiler-Süd
- 318 Wilhelmshöhe-Fröhh
- 321 Jägerstreuere
- 331 Herrensohr
- 341 Scheidt
- 342 Scheidterberg
- 421 Schafbrücke
- 431 Bischmishheim
- 441 Ensheim
- 451 Brebach
- 452 Neufechingen
- 461 Fechingen
- 471 Alt-Güdingen
- 472 Schönbach
- 481 Bübingen

**LEGENDE**

- bis unter 26,5 %
- 26,5 % bis unter 30,4 %
- 30,4 % bis unter 35,1 %
- 35,1 % und mehr

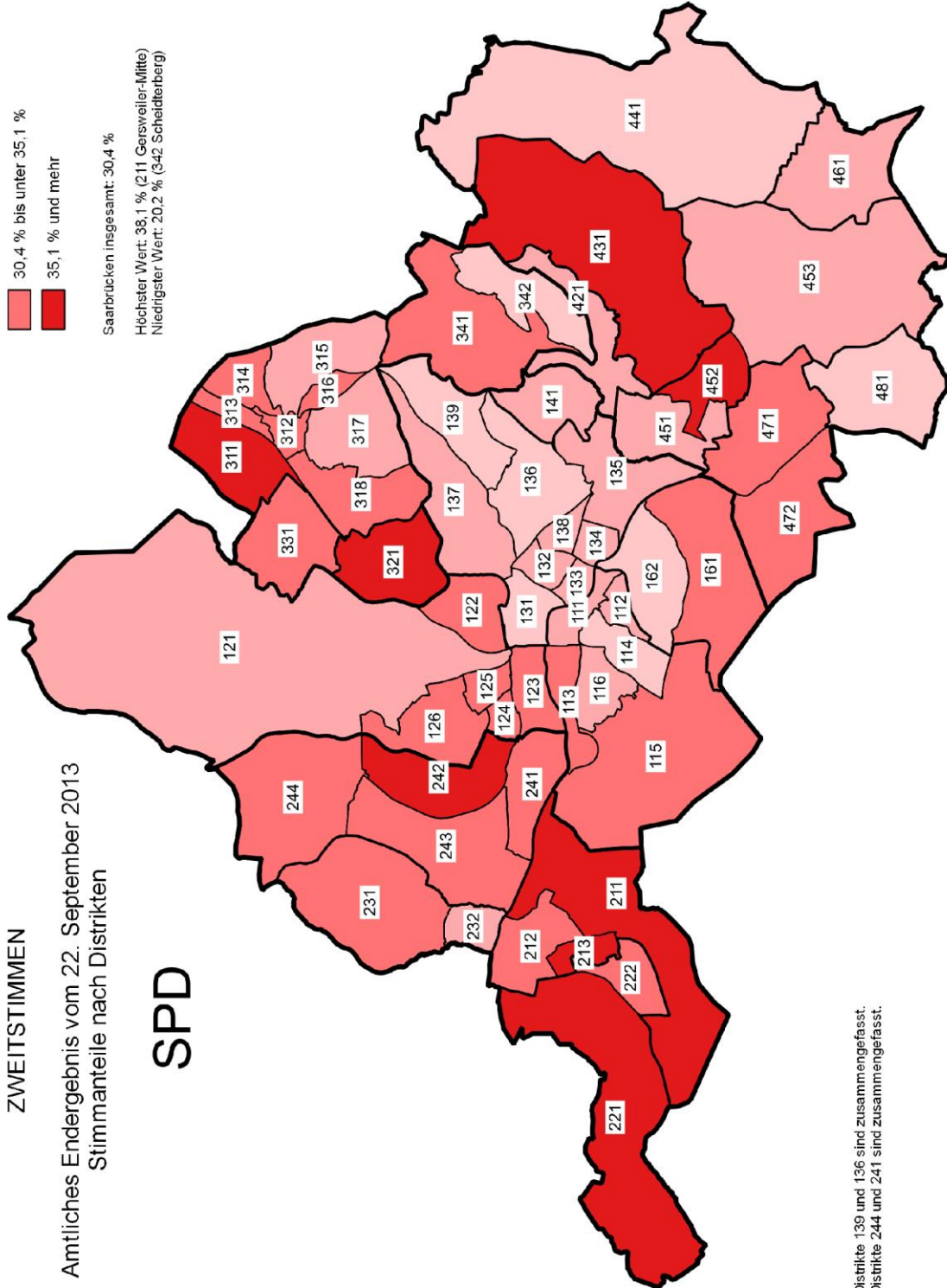
Saarbrücken insgesamt: 30,4 %  
 Höchster Wert: 38,1 % (211 Gersweiler-Mitte)  
 Niedrigster Wert: 20,2 % (342 Scheidterberg)

**BUNDESTAGSWAHL**

**ZWEITSTIMMEN**

Amtliches Endergebnis vom 22. September 2013  
 Stimmanteile nach Distrikten

**SPD**



Distrikte 139 und 136 sind zusammengefasst.  
 Distrikte 244 und 241 sind zusammengefasst.



**DISTRIKTE**

- 111 Schloßplatz
- 112 Reppersberg
- 113 Malstatter Straße
- 114 Triller
- 115 Glockenwald
- 116 Bellevue
- 121 Rußhütte
- 122 Rodenhof
- 123 Unteres Malstatt
- 124 Leipziger Straße
- 125 Jenneweg
- 126 Rastpfehl
- 131 Hauptbahnhof
- 132 Nauwieser Viertel
- 133 St. Johanner Markt
- 134 Am Staden
- 135 Kaninchenberg
- 136 Rotenbühl
- 137 Am Hornburg
- 138 Bruchwiese
- 139 Universität
- 141 Eschberg
- 161 Wackenberg
- 162 Winterberg
- 211 Gersweiler-Mitte
- 212 Ottenhausen
- 213 Neu-Aschbach
- 221 Klarenthal
- 222 Krughütte
- 231 Altenkessel
- 232 Rockershausen
- 241 Hochstraße
- 242 Ottstraße
- 243 Füllengarten
- 244 Von-der-Heydt
- 311 Dudweiler-Nord
- 312 Dudweiler-Mitte
- 313 Flitsch
- 314 Kitten
- 315 Pfaffenkopf
- 316 Geisenkopf
- 317 Dudweiler-Süd
- 318 Wilhelmshöhe-Fröhn
- 321 Jägerstreu
- 331 Herrensohr
- 341 Scheidt
- 342 Scheidterberg
- 421 Schafbrücke
- 431 Bismishheim
- 441 Ensheim
- 451 Brebach
- 452 Neufechingen
- 453 Fechingen
- 461 Eschringen
- 471 Alt-Güdingen
- 472 Schönbach
- 481 Bübingen

**LEGENDE**

- bis unter 8,5 %
- 8,5 % bis unter 12,2 %
- 12,2 % bis unter 17,0 %
- 17,0 % und mehr

Saarbrücken insgesamt: 12,2 %

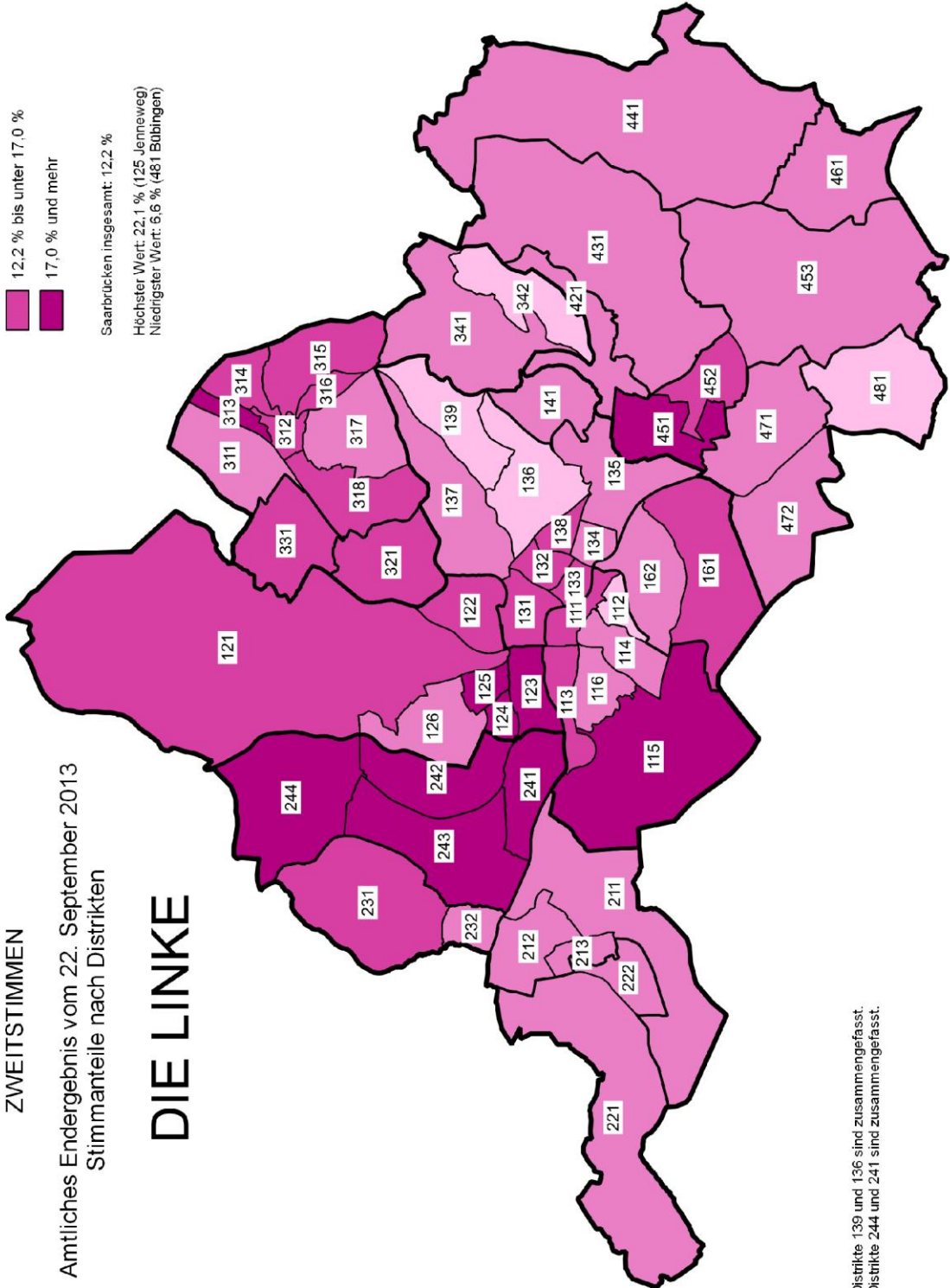
Höchster Wert: 22,1 % (125 Jenneweg)  
Niedrigster Wert: 6,6 % (481 Bübingen)

**BUNDESTAGSWAHL**

**ZWEITSTIMMEN**

Amthliches Endergebnis vom 22. September 2013  
Stimmanteile nach Distrikten

**DIE LINKE**



Distrikte 139 und 136 sind zusammengefasst.  
Distrikte 244 und 241 sind zusammengefasst.

DISTRIKTE

- 111 Schloßplatz
- 112 Reppersberg
- 113 Malstatter Straße
- 114 Triller
- 115 Glockenwald
- 116 Bellevue
- 121 Rußhütte
- 122 Rodenhof
- 123 Unteres Malstatt
- 124 Leipziger Straße
- 125 Jenneweg
- 126 Raspfühl
- 131 Hauptbahnhof
- 132 Nauwieser Viertel
- 133 St. Johanner Markt
- 134 Am Staden
- 135 Kaninchenberg
- 136 Rotenbühl
- 137 Am Homburg
- 138 Bruchwiese
- 139 Universität
- 141 Eschberg
- 161 Wackenberg
- 162 Winterberg
- 211 Gersweiler-Mitte
- 212 Ottenhausen
- 213 Neu-Aschbach
- 221 Klarenthal
- 222 Krughütte
- 231 Altenkessel
- 232 Rockershäuser
- 241 Hochstraße
- 242 Ottstraße
- 243 Füllengarten
- 244 Von-der-Heydt
- 311 Dudweiler-Nord
- 312 Dudweiler-Mitte
- 313 Filtsch
- 314 Kitten
- 315 Pfaffenkopf
- 316 Geisenkopf
- 317 Dudweiler-Süd
- 318 Wilhelmshöhe-Fröhh
- 321 Jägersfreude
- 331 Herrensohr
- 341 Scheidt
- 342 Scheidterberg
- 421 Schafrücke
- 431 Bischmishheim
- 441 Ensheim
- 451 Brebach
- 452 Neutechingen
- 453 Fechingen
- 461 Eschringen
- 471 Alt-Güdingen
- 472 Schönbach
- 481 Bübingen

LEGENDE

- bis unter 4,5 %
- 4,5 % bis unter 9,5 %
- 9,5 % bis unter 13,0 %
- 13,0 % und mehr

Saarbrücken insgesamt: 9,5 %

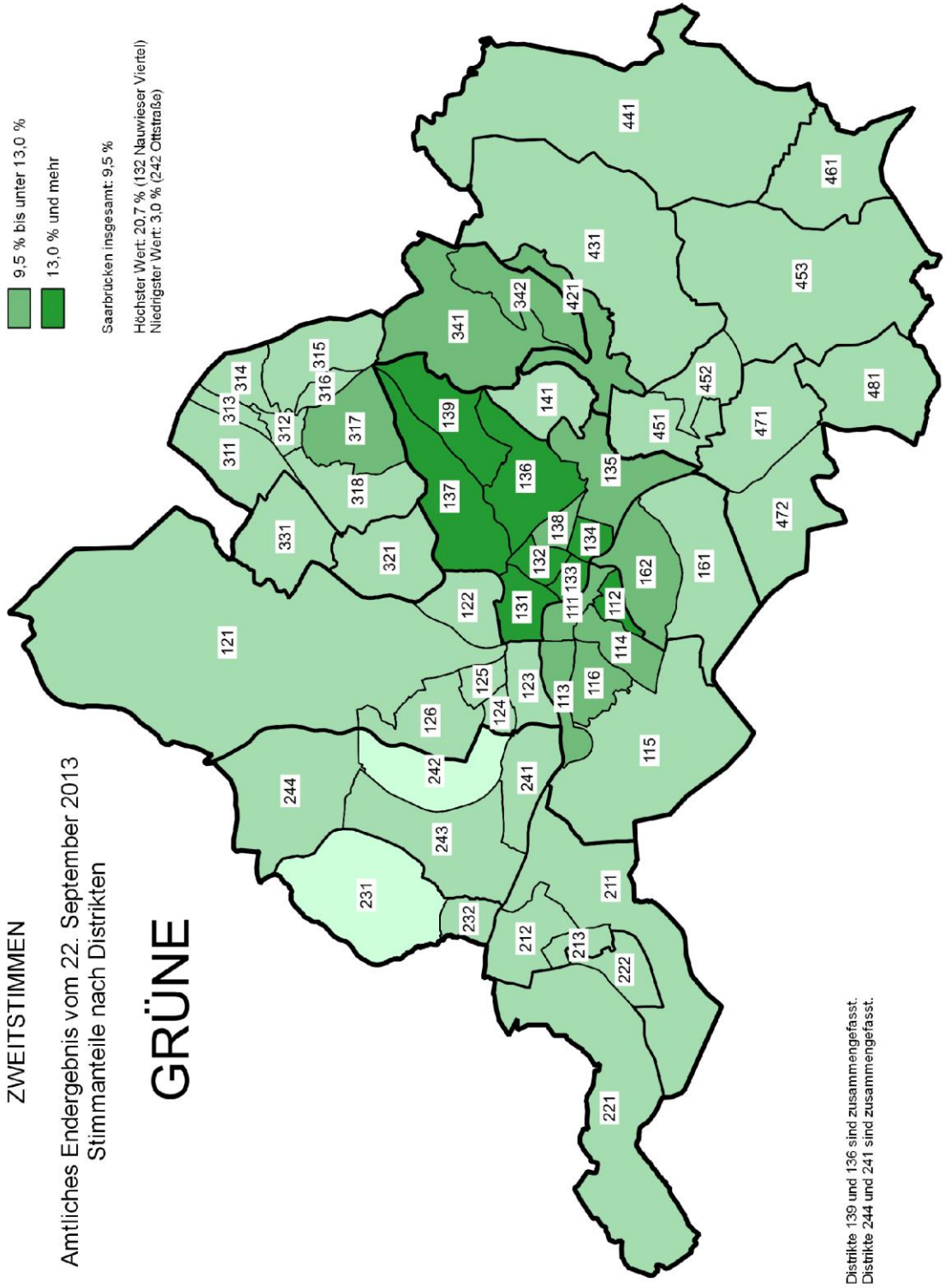
Höchster Wert: 20,7 % (132 Nauwieser Viertel)  
 Niedrigster Wert: 3,0 % (242 Ottstraße)

BUNDESTAGSWAHL

ZWEITSTIMMEN

Amtliches Endergebnis vom 22. September 2013  
 Stimmanteile nach Distrikten

GRÜNE



Distrikte 139 und 136 sind zusammengefasst.  
 Distrikte 244 und 241 sind zusammengefasst.

DISTRIKTE

- 111 Schloßplatz
- 112 Reppersberg
- 113 Maisstätter Straße
- 114 Triller
- 115 Glockenwald
- 116 Bellevue
- 121 Rußhütte
- 122 Rodenhof
- 123 Unteres Maisstatt
- 124 Leipziger Straße
- 125 Jenneweg
- 126 Raststuhl
- 131 Hauptbahnhof
- 132 Nauwieser Viertel
- 133 St. Johanner Markt
- 134 Am Staden
- 135 Kaninchenberg
- 136 Rotenbühl
- 137 Am Homburg
- 138 Bruchwiese
- 139 Universität
- 141 Eschberg
- 161 Wackenberg
- 162 Winterberg
- 211 Gersweiler-Mitte
- 212 Ottenhausen
- 213 Neu-Aschbach
- 221 Klarenthal
- 222 Krughütte
- 231 Altenkessel
- 232 Rockershausen
- 241 Hochstraße
- 242 Ottstraße
- 243 Füllgarten
- 244 Von-der-Heydt
- 311 Dudweiler-Nord
- 312 Dudweiler-Mitte
- 313 Flitsch
- 314 Kitten
- 315 Pfaffenkopf
- 316 Geisenkopf
- 317 Dudweiler-Süd
- 318 Wilhelmshöhe-Fröhn
- 321 Jägerfreude
- 331 Herrensohr
- 341 Scheidt
- 342 Scheidterberg
- 421 Schatbrücke
- 431 Blischmisheim
- 441 Enselheim
- 451 Bräbach
- 452 Neuteufchingen
- 453 Fechtingen
- 461 Eschingen
- 471 Alt-Güdingen
- 472 Schönbach
- 481 Bübingen

LEGENDE

- bis unter 3,0 %
- 3,0 % bis unter 5,0 %
- 5,0 % bis unter 7,0 %
- 7,0 % und mehr

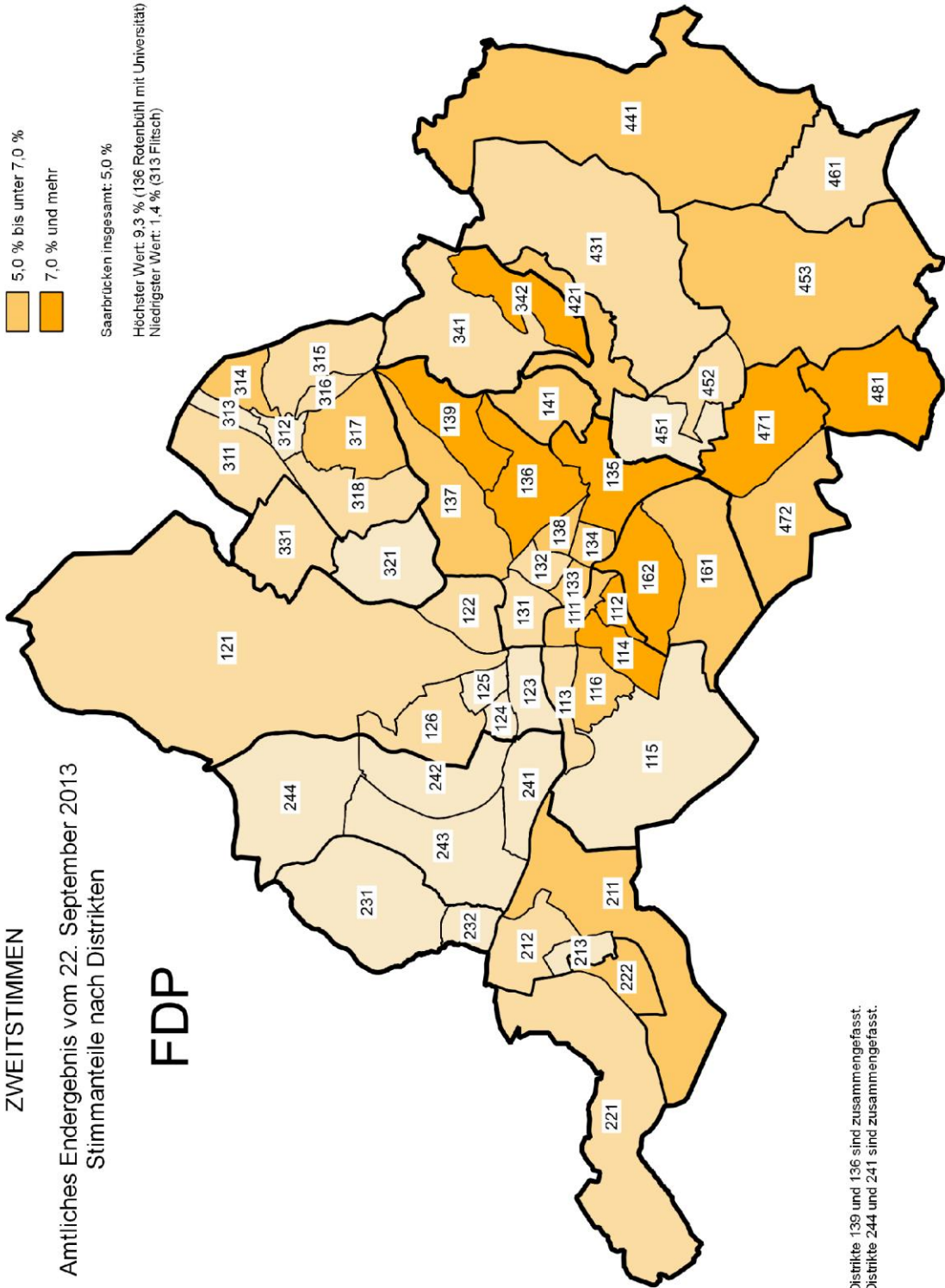
Saarbrücken insgesamt: 5,0 %  
 Höchster Wert: 9,3 % (136 Rotenbühl mit Universität)  
 Niedrigster Wert: 1,4 % (313 Flitsch)

BUNDESTAGSWAHL

ZWEITSTIMMEN

Amtliches Endergebnis vom 22. September 2013  
 Stimmanteile nach Distrikten

FDP



Distrikte 139 und 136 sind zusammengefasst.  
 Distrikte 244 und 241 sind zusammengefasst.



**9 Amtliches Endergebnis der Landtagswahl vom 25.03.2012**

**Umgerechnet auf neue Wahlbezirkseinteilung ab 2013**

## Amtliches Endergebnis der Landtagswahl vom 25.03.2012 (neue Wahlbezirkseinteilung ab 2013)

– absolut –

Wahlbezirk/ Distrikt/ Stadtteil/ Bezirk	Wahlberechtigte		Wähler													
	insgesamt	ausgestellte Wahlscheine	insgesamt	mit Wahlschein	gültige Stimmen	CDU	SPD	DIE LINKE	FDP	GRÜNE	FA- MILIE	NPD	FREIE WÄH- LER	Die PAR- TEI <sup>1)</sup>	PIRA- TEN <sup>1)</sup>	
	A	A2	B	B1	D	D1	D2	D3	D4	D5	D6	D7	D8	D10	D11	
1111	840	95	283	0	282	79	72	55	7	17	2	3	5	7	35	
1112	982	217	446	34	434	121	124	77	7	43	2	0	0	7	53	
1119 Briefwahlbezirk	x	x	224	224	221	71	52	38	7	19	2	3	3	0	26	
<b>111 Schloßplatz</b>	<b>1.822</b>	<b>312</b>	<b>953</b>	<b>258</b>	<b>937</b>	<b>271</b>	<b>248</b>	<b>170</b>	<b>21</b>	<b>79</b>	<b>6</b>	<b>6</b>	<b>8</b>	<b>14</b>	<b>114</b>	
1121	902	184	492	1	482	117	145	46	18	102	2	2	6	5	39	
1122	658	159	347	59	343	123	92	40	9	50	1	2	2	1	23	
1129 Briefwahlbezirk	x	x	250	250	250	108	61	22	7	32	2	1	3	0	14	
<b>112 Reppersberg</b>	<b>1.560</b>	<b>343</b>	<b>1.089</b>	<b>310</b>	<b>1.075</b>	<b>348</b>	<b>298</b>	<b>108</b>	<b>34</b>	<b>184</b>	<b>5</b>	<b>5</b>	<b>11</b>	<b>6</b>	<b>76</b>	
1131	1.630	193	515	0	502	102	147	142	9	45	5	5	2	5	40	
1132	1.056	167	380	17	375	71	120	84	3	29	4	3	4	2	55	
1139 Briefwahlbezirk	x	x	306	306	304	78	103	57	5	26	5	4	1	2	23	
<b>113 Malstatter Straße</b>	<b>2.686</b>	<b>360</b>	<b>1.201</b>	<b>323</b>	<b>1.181</b>	<b>251</b>	<b>370</b>	<b>283</b>	<b>17</b>	<b>100</b>	<b>14</b>	<b>12</b>	<b>7</b>	<b>9</b>	<b>118</b>	
1141	971	213	433	0	427	163	105	50	9	48	3	4	4	7	34	
1142	727	165	320	3	314	116	75	39	6	33	1	4	3	2	35	
1143	696	118	382	1	371	127	88	47	6	49	4	2	9	1	38	
1149 Briefwahlbezirk	x	x	466	466	463	195	109	66	9	37	1	8	8	2	28	
<b>114 Triller</b>	<b>2.394</b>	<b>496</b>	<b>1.601</b>	<b>470</b>	<b>1.575</b>	<b>601</b>	<b>377</b>	<b>202</b>	<b>30</b>	<b>167</b>	<b>9</b>	<b>18</b>	<b>24</b>	<b>12</b>	<b>135</b>	
1151	1.338	110	327	0	321	82	108	70	9	16	6	7	2	3	18	
1159 Briefwahlbezirk	0	0	102	102	102	13	34	39	0	3	1	3	1	0	8	
<b>115 Glockenwald</b>	<b>1.338</b>	<b>110</b>	<b>429</b>	<b>102</b>	<b>423</b>	<b>95</b>	<b>142</b>	<b>109</b>	<b>9</b>	<b>19</b>	<b>7</b>	<b>10</b>	<b>3</b>	<b>3</b>	<b>26</b>	
1161	1.549	198	497	2	490	106	134	145	6	36	3	9	4	2	45	
1162	870	124	414	0	407	90	139	70	9	39	3	4	1	1	51	
1163	805	113	455	1	446	150	142	69	7	44	5	2	6	2	19	
1164	558	79	315	0	311	103	99	47	5	31	4	1	5	2	14	
1169 Briefwahlbezirk	x	x	489	489	484	144	169	87	5	35	5	4	7	2	26	
<b>116 Bellevue</b>	<b>3.782</b>	<b>514</b>	<b>2.170</b>	<b>492</b>	<b>2.138</b>	<b>593</b>	<b>683</b>	<b>418</b>	<b>32</b>	<b>185</b>	<b>20</b>	<b>20</b>	<b>23</b>	<b>9</b>	<b>155</b>	
<b>11 ALT-SAARBRÜCKEN</b>	<b>13.582</b>	<b>2.135</b>	<b>7.443</b>	<b>1.955</b>	<b>7.329</b>	<b>2.159</b>	<b>2.118</b>	<b>1.290</b>	<b>143</b>	<b>734</b>	<b>61</b>	<b>71</b>	<b>76</b>	<b>53</b>	<b>624</b>	
1211	1.696	226	690	0	674	164	199	168	9	43	10	7	5	4	65	
1219 Briefwahlbezirk	x	x	212	212	212	85	57	40	1	13	0	2	0	1	13	
<b>121 Rußhütte</b>	<b>1.696</b>	<b>226</b>	<b>902</b>	<b>212</b>	<b>886</b>	<b>249</b>	<b>256</b>	<b>208</b>	<b>10</b>	<b>56</b>	<b>10</b>	<b>9</b>	<b>5</b>	<b>5</b>	<b>78</b>	
1221	1.569	264	725	0	715	241	188	129	8	63	9	3	8	4	62	
1222	1.122	126	559	2	542	127	195	118	6	17	11	6	7	2	53	
1223	904	90	406	0	398	96	125	93	10	30	3	7	3	4	27	
1224	850	110	374	0	369	54	119	110	1	26	6	8	4	3	38	
1225	803	124	396	0	394	123	100	82	2	35	3	6	4	0	39	
1228 Briefwahlbezirk	x	x	372	372	366	139	93	69	4	31	0	3	1	4	22	
1229 Briefwahlbezirk	x	x	314	314	306	84	97	84	4	7	2	6	2	1	19	
<b>122 Rodenhof</b>	<b>5.248</b>	<b>714</b>	<b>3.146</b>	<b>688</b>	<b>3.090</b>	<b>864</b>	<b>917</b>	<b>685</b>	<b>35</b>	<b>209</b>	<b>34</b>	<b>39</b>	<b>29</b>	<b>18</b>	<b>260</b>	
1231	1.561	138	424	2	420	72	125	99	7	29	6	8	5	6	63	
1232	1.613	104	403	2	397	85	101	133	5	16	5	8	0	5	39	
1239 Briefwahlbezirk	x	x	231	231	228	58	73	50	1	17	0	0	2	5	22	
<b>123 Unteres Malstatt</b>	<b>3.174</b>	<b>242</b>	<b>1.058</b>	<b>235</b>	<b>1.045</b>	<b>215</b>	<b>299</b>	<b>282</b>	<b>13</b>	<b>62</b>	<b>11</b>	<b>16</b>	<b>7</b>	<b>16</b>	<b>124</b>	
1241	1.815	127	515	1	508	106	155	164	2	21	7	14	4	2	33	
1242	809	56	298	1	286	54	73	90	2	14	2	14	0	5	32	
1249 Briefwahlbezirk	x	x	171	171	170	34	60	44	3	13	2	2	1	1	10	
<b>124 Leipziger Straße</b>	<b>2.624</b>	<b>183</b>	<b>984</b>	<b>173</b>	<b>964</b>	<b>194</b>	<b>288</b>	<b>298</b>	<b>7</b>	<b>48</b>	<b>11</b>	<b>30</b>	<b>5</b>	<b>8</b>	<b>75</b>	
1251	1.477	90	463	0	455	66	151	181	3	16	4	5	3	3	23	
1252	1.288	87	418	0	412	78	121	117	3	21	6	9	2	3	52	
1259 Briefwahlbezirk	x	x	174	174	174	37	66	49	1	6	2	1	1	1	10	
<b>125 Jenneweg</b>	<b>2.765</b>	<b>177</b>	<b>1.055</b>	<b>174</b>	<b>1.041</b>	<b>181</b>	<b>338</b>	<b>347</b>	<b>7</b>	<b>43</b>	<b>12</b>	<b>15</b>	<b>6</b>	<b>7</b>	<b>85</b>	
1261	974	160	503	0	488	146	169	90	5	40	6	6	3	2	21	
1262	1.122	130	424	2	412	95	128	99	4	31	6	4	5	4	36	
1263	1.011	166	413	0	408	125	121	82	4	35	2	5	2	6	26	
1264	698	90	413	0	406	138	117	69	7	27	6	7	4	3	28	
1269 Briefwahlbezirk	x	x	515	515	505	193	149	81	8	29	6	3	3	3	30	
<b>126 Rastpfuhl</b>	<b>3.805</b>	<b>546</b>	<b>2.268</b>	<b>517</b>	<b>2.219</b>	<b>697</b>	<b>684</b>	<b>421</b>	<b>28</b>	<b>162</b>	<b>26</b>	<b>25</b>	<b>17</b>	<b>18</b>	<b>141</b>	
<b>12 MALSTATT</b>	<b>19.312</b>	<b>2.088</b>	<b>9.413</b>	<b>1.999</b>	<b>9.245</b>	<b>2.400</b>	<b>2.782</b>	<b>2.241</b>	<b>100</b>	<b>580</b>	<b>104</b>	<b>134</b>	<b>69</b>	<b>72</b>	<b>763</b>	
1311	902	144	371	0	366	62	103	46	2	60	1	3	4	12	73	
1312	643	73	206	1	204	38	50	43	3	23	2	1	1	7	36	
1319 Briefwahlbezirk	x	x	202	202	199	61	44	22	6	21	1	0	1	9	34	
<b>131 Hauptbahnhof</b>	<b>1.545</b>	<b>217</b>	<b>779</b>	<b>203</b>	<b>769</b>	<b>161</b>	<b>197</b>	<b>111</b>	<b>11</b>	<b>104</b>	<b>4</b>	<b>4</b>	<b>6</b>	<b>28</b>	<b>143</b>	
1321	827	113	372	1	369	73	76	83	5	47	3	4	3	9	66	
1322	1.210	168	588	0	576	107	160	92	8	100	4	5	7	14	79	
1323	830	119	391	1	383	51	113	67	3	61	3	0	2	14	69	
1324	1.193	161	535	0	528	56	150	110	6	87	6	3	1	20	89	
1329 Briefwahlbezirk	x	x	533	533	531	136	165	65	4	82	5	2	5	3	64	
<b>132 Nauwieser Viertel</b>	<b>4.060</b>	<b>561</b>	<b>2.419</b>	<b>535</b>	<b>2.387</b>	<b>423</b>	<b>664</b>	<b>417</b>	<b>26</b>	<b>377</b>	<b>21</b>	<b>14</b>	<b>18</b>	<b>60</b>	<b>367</b>	
1331	805	138	335	3	331	68	80	53	6	51	1	5	6	12	49	
1332	843	246	373	42	370	68	107	48	3	53	2	1	4	17	67	
1339 Briefwahlbezirk	x	x	242	242	239	63	79	24	9	30	1	1	3	6	23	
<b>133 St. Johanner Markt</b>	<b>1.648</b>	<b>384</b>	<b>950</b>	<b>287</b>	<b>940</b>	<b>199</b>	<b>266</b>	<b>125</b>	<b>18</b>	<b>134</b>	<b>4</b>	<b>7</b>	<b>13</b>	<b>35</b>	<b>139</b>	
1341	1.278	164	592	0	580	89	172	81	10	101	7	0	3	19	98	
1342	1.171	187	561	1	550	87	175	85	6	107	3	3	3	14	67	
1343	984	188	529	5	525	187	129	55	8	81	2	3	5	8	47	
1349 Briefwahlbezirk	x	x	503	503	500	136	152	53	10	69	4	1	4	9	62	
<b>134 Am Staden</b>	<b>3.433</b>	<b>539</b>	<b>2.185</b>	<b>509</b>	<b>2.155</b>	<b>499</b>	<b>628</b>	<b>274</b>	<b>34</b>	<b>358</b>	<b>16</b>	<b>7</b>	<b>15</b>	<b>50</b>	<b>274</b>	

## Amtliches Endergebnis der Landtagswahl vom 25.03.2012 (neue Wahlbezirkseinteilung ab 2013) – Prozent –

Wahlbezirk/ Distrikt/ Stadtteil/ Bezirk	ausge- stellte Wahl- scheine	Wähler										
		Wahlbe- teiligung	CDU	SPD	DIE LINKE	FDP	GRÜNE	FAMILIE	NPD	FREIE WÄH- LER	Die PAR- TEI <sup>1)</sup>	PIRA- TEN <sup>1)</sup>
		A2	B	D1	D2	D3	D4	D5	D6	D7	D8	D10
1111	11,3	42,9	28,0	25,5	19,5	2,5	6,0	0,7	1,1	1,8	2,5	12,4
1112	22,1	60,4	27,9	28,6	17,7	1,6	9,9	0,5	0,0	0,0	1,6	12,2
1119 Briefwahlbezirk	x	x	32,1	23,5	17,2	3,2	8,6	0,9	1,4	1,4	0,0	11,8
<b>111 Schloßplatz</b>	<b>17,1</b>	<b>52,3</b>	<b>28,9</b>	<b>26,5</b>	<b>18,1</b>	<b>2,2</b>	<b>8,4</b>	<b>0,6</b>	<b>0,6</b>	<b>0,9</b>	<b>1,5</b>	<b>12,2</b>
1121	20,4	72,5	24,3	30,1	9,5	3,7	21,2	0,4	0,4	1,2	1,0	8,1
1122	24,2	66,1	35,9	26,8	11,7	2,6	14,6	0,3	0,6	0,6	0,3	6,7
1129 Briefwahlbezirk	x	x	43,2	24,4	8,8	2,8	12,8	0,8	0,4	1,2	0,0	5,6
<b>112 Reppersberg</b>	<b>22,0</b>	<b>69,8</b>	<b>32,4</b>	<b>27,7</b>	<b>10,0</b>	<b>3,2</b>	<b>17,1</b>	<b>0,5</b>	<b>0,5</b>	<b>1,0</b>	<b>0,6</b>	<b>7,1</b>
1131	11,8	42,1	20,3	29,3	28,3	1,8	9,0	1,0	1,0	0,4	1,0	8,0
1132	15,8	48,7	18,9	32,0	22,4	0,8	7,7	1,1	0,8	1,1	0,5	14,7
1139 Briefwahlbezirk	x	x	25,7	33,9	18,8	1,6	8,6	1,6	1,3	0,3	0,7	7,6
<b>113 Malstatter Straße</b>	<b>13,4</b>	<b>44,7</b>	<b>21,3</b>	<b>31,3</b>	<b>24,0</b>	<b>1,4</b>	<b>8,5</b>	<b>1,2</b>	<b>1,0</b>	<b>0,6</b>	<b>0,8</b>	<b>10,0</b>
1141	21,9	65,4	38,2	24,6	11,7	2,1	11,2	0,7	0,9	0,9	1,6	8,0
1142	22,7	65,1	36,9	23,9	12,4	1,9	10,5	0,3	1,3	1,0	0,6	11,1
1143	17,0	70,8	34,2	23,7	12,7	1,6	13,2	1,1	0,5	2,4	0,3	10,2
1149 Briefwahlbezirk	x	x	42,1	23,5	14,3	1,9	8,0	0,2	1,7	1,7	0,4	6,0
<b>114 Triller</b>	<b>20,7</b>	<b>66,9</b>	<b>38,2</b>	<b>23,9</b>	<b>12,8</b>	<b>1,9</b>	<b>10,6</b>	<b>0,6</b>	<b>1,1</b>	<b>1,5</b>	<b>0,8</b>	<b>8,6</b>
1151	8,2	32,1	25,5	33,6	21,8	2,8	5,0	1,9	2,2	0,6	0,9	5,6
1159 Briefwahlbezirk	x	x	12,7	33,3	38,2	0,0	2,9	1,0	2,9	1,0	0,0	7,8
<b>115 Glockenwald</b>	<b>8,2</b>	<b>32,1</b>	<b>22,5</b>	<b>33,6</b>	<b>25,8</b>	<b>2,1</b>	<b>4,5</b>	<b>1,7</b>	<b>2,4</b>	<b>0,7</b>	<b>0,7</b>	<b>6,1</b>
1161	12,8	44,2	21,6	27,3	29,6	1,2	7,3	0,6	1,8	0,8	0,4	9,2
1162	14,3	61,3	22,1	34,2	17,2	2,2	9,6	0,7	1,0	0,2	0,2	12,5
1163	14,0	69,8	33,6	31,8	15,5	1,6	9,9	1,1	0,4	1,3	0,4	4,3
1164	14,2	70,1	33,1	31,8	15,1	1,6	10,0	1,3	0,3	1,6	0,6	4,5
1169 Briefwahlbezirk	x	x	29,8	34,9	18,0	1,0	7,2	1,0	0,8	1,4	0,4	5,4
<b>116 Bellevue</b>	<b>13,6</b>	<b>57,4</b>	<b>27,7</b>	<b>31,9</b>	<b>19,6</b>	<b>1,5</b>	<b>8,7</b>	<b>0,9</b>	<b>0,9</b>	<b>1,1</b>	<b>0,4</b>	<b>7,2</b>
<b>11 ALT-SAARBRÜCKEN</b>	<b>15,7</b>	<b>54,8</b>	<b>29,5</b>	<b>28,9</b>	<b>17,6</b>	<b>2,0</b>	<b>10,0</b>	<b>0,8</b>	<b>1,0</b>	<b>1,0</b>	<b>0,7</b>	<b>8,5</b>
1211	13,3	53,2	24,3	29,5	24,9	1,3	6,4	1,5	1,0	0,7	0,6	9,6
1219 Briefwahlbezirk	x	x	40,1	26,9	18,9	0,5	6,1	0,0	0,9	0,0	0,5	6,1
<b>121 Rußhütte</b>	<b>13,3</b>	<b>53,2</b>	<b>28,1</b>	<b>28,9</b>	<b>23,5</b>	<b>1,1</b>	<b>6,3</b>	<b>1,1</b>	<b>1,0</b>	<b>0,6</b>	<b>0,6</b>	<b>8,8</b>
1221	16,8	62,3	33,7	26,3	18,0	1,1	8,8	1,3	0,4	1,1	0,6	8,7
1222	11,2	60,5	23,4	36,0	21,8	1,1	3,1	2,0	1,1	1,3	0,4	9,8
1223	10,0	54,5	24,1	31,4	23,4	2,5	7,5	0,8	1,8	0,8	1,0	6,8
1224	12,9	56,6	14,6	32,2	29,8	0,3	7,0	1,6	2,2	1,1	0,8	10,3
1225	15,4	64,1	31,2	25,4	20,8	0,5	8,9	0,8	1,5	1,0	0,0	9,9
1228 Briefwahlbezirk	x	x	38,0	25,4	18,9	1,1	8,5	0,0	0,8	0,3	1,1	6,0
1229 Briefwahlbezirk	x	x	27,5	31,7	27,5	1,3	2,3	0,7	2,0	0,7	0,3	6,2
<b>122 Rodenhof</b>	<b>13,6</b>	<b>59,9</b>	<b>28,0</b>	<b>29,7</b>	<b>22,2</b>	<b>1,1</b>	<b>6,8</b>	<b>1,1</b>	<b>1,3</b>	<b>0,9</b>	<b>0,6</b>	<b>8,4</b>
1231	8,8	35,6	17,1	29,8	23,6	1,7	6,9	1,4	1,9	1,2	1,4	15,0
1232	6,4	31,1	21,4	25,4	33,5	1,3	4,0	1,3	2,0	0,0	1,3	9,8
1239 Briefwahlbezirk	x	x	25,4	32,0	21,9	0,4	7,5	0,0	0,0	0,9	2,2	9,6
<b>123 Unteres Malstatt</b>	<b>7,6</b>	<b>33,3</b>	<b>20,6</b>	<b>28,6</b>	<b>27,0</b>	<b>1,2</b>	<b>5,9</b>	<b>1,1</b>	<b>1,5</b>	<b>0,7</b>	<b>1,5</b>	<b>11,9</b>
1241	7,0	34,9	20,9	30,5	32,3	0,4	4,1	1,4	2,8	0,8	0,4	6,5
1242	6,9	43,3	18,9	25,5	31,5	0,7	4,9	0,7	4,9	0,0	1,7	11,2
1249 Briefwahlbezirk	x	x	20,0	35,3	25,9	1,8	7,6	1,2	1,2	0,6	0,6	5,9
<b>124 Leipziger Straße</b>	<b>7,0</b>	<b>37,5</b>	<b>20,1</b>	<b>29,9</b>	<b>30,9</b>	<b>0,7</b>	<b>5,0</b>	<b>1,1</b>	<b>3,1</b>	<b>0,5</b>	<b>0,8</b>	<b>7,8</b>
1251	6,1	37,3	14,5	33,2	39,8	0,7	3,5	0,9	1,1	0,7	0,7	5,1
1252	6,8	39,1	18,9	29,4	28,4	0,7	5,1	1,5	2,2	0,5	0,7	12,6
1259 Briefwahlbezirk	x	x	21,3	37,9	28,2	0,6	3,4	1,1	0,6	0,6	0,6	5,7
<b>125 Jenneweg</b>	<b>6,4</b>	<b>38,2</b>	<b>17,4</b>	<b>32,5</b>	<b>33,3</b>	<b>0,7</b>	<b>4,1</b>	<b>1,2</b>	<b>1,4</b>	<b>0,6</b>	<b>0,7</b>	<b>8,2</b>
1261	16,4	67,1	29,9	34,6	18,4	1,0	8,2	1,2	1,2	0,6	0,4	4,3
1262	11,6	48,6	23,1	31,1	24,0	1,0	7,5	1,5	1,0	1,2	1,0	8,7
1263	16,4	56,4	30,6	29,7	20,1	1,0	8,6	0,5	1,2	0,5	1,5	6,4
1264	12,9	71,3	34,0	28,8	17,0	1,7	6,7	1,5	1,7	1,0	0,7	6,9
1269 Briefwahlbezirk	x	x	38,2	29,5	16,0	1,6	5,7	1,2	0,6	0,6	0,6	5,9
<b>126 Rastpfuhl</b>	<b>14,3</b>	<b>59,6</b>	<b>31,4</b>	<b>30,8</b>	<b>19,0</b>	<b>1,3</b>	<b>7,3</b>	<b>1,2</b>	<b>1,1</b>	<b>0,8</b>	<b>0,8</b>	<b>6,4</b>
<b>12 MALSTATT</b>	<b>10,8</b>	<b>48,7</b>	<b>26,0</b>	<b>30,1</b>	<b>24,2</b>	<b>1,1</b>	<b>6,3</b>	<b>1,1</b>	<b>1,4</b>	<b>0,7</b>	<b>0,8</b>	<b>8,3</b>
1311	16,0	56,1	16,9	28,1	12,6	0,5	16,4	0,3	0,8	1,1	3,3	19,9
1312	11,4	42,5	18,6	24,5	21,1	1,5	11,3	1,0	0,5	0,5	3,4	17,6
1319 Briefwahlbezirk	x	x	30,7	22,1	11,1	3,0	10,6	0,5	0,0	0,5	4,5	17,1
<b>131 Hauptbahnhof</b>	<b>14,0</b>	<b>50,4</b>	<b>20,9</b>	<b>25,6</b>	<b>14,4</b>	<b>1,4</b>	<b>13,5</b>	<b>0,5</b>	<b>0,5</b>	<b>0,8</b>	<b>3,6</b>	<b>18,6</b>
1321	13,7	57,9	19,8	20,6	22,5	1,4	12,7	0,8	1,1	0,8	2,4	17,9
1322	13,9	61,8	18,6	27,8	16,0	1,4	17,4	0,7	0,9	1,2	2,4	13,7
1323	14,3	60,7	13,3	29,5	17,5	0,8	15,9	0,8	0,0	0,5	3,7	18,0
1324	13,5	57,8	10,6	28,4	20,8	1,1	16,5	1,1	0,6	0,2	3,8	16,9
1329 Briefwahlbezirk	x	x	25,6	31,1	12,2	0,8	15,4	0,9	0,4	0,9	0,6	12,1
<b>132 Nauwieser Viertel</b>	<b>13,8</b>	<b>59,6</b>	<b>17,7</b>	<b>27,8</b>	<b>17,5</b>	<b>1,1</b>	<b>15,8</b>	<b>0,9</b>	<b>0,6</b>	<b>0,8</b>	<b>2,5</b>	<b>15,4</b>
1331	17,1	53,5	20,5	24,2	16,0	1,8	15,4	0,3	1,5	1,8	3,6	14,8
1332	29,2	61,6	18,4	28,9	13,0	0,8	14,3	0,5	0,3	1,1	4,6	18,1
1339 Briefwahlbezirk	x	x	26,4	33,1	10,0	3,8	12,6	0,4	0,4	1,3	2,5	9,6
<b>133 St. Johanner Markt</b>	<b>23,3</b>	<b>57,6</b>	<b>21,2</b>	<b>28,3</b>	<b>13,3</b>	<b>1,9</b>	<b>14,3</b>	<b>0,4</b>	<b>0,7</b>	<b>1,4</b>	<b>3,7</b>	<b>14,8</b>
1341	12,8	58,5	15,3	29,7	14,0	1,7	17,4	1,2	0,0	0,5	3,3	16,9
1342	16,0	62,9	15,8	31,8	15,5	1,1	19,5	0,5	0,5	0,5	2,5	12,2
1343	19,1	71,3	35,6	24,6	10,5	1,5	15,4	0,4	0,6	1,0	1,5	9,0
1349 Briefwahlbezirk	x	x	27,2	30,4	10,6	2,0	13,8	0,8	0,2	0,8	1,8	12,4
<b>134 Am Staden</b>	<b>15,7</b>	<b>63,6</b>	<b>23,2</b>	<b>29,1</b>	<b>12,7</b>	<b>1,6</b>	<b>16,6</b>	<b>0,7</b>	<b>0,3</b>	<b>0,7</b>	<b>2,3</b>	<b>12,7</b>





Amtliches Endergebnis der Landtagswahl vom 25.03.2012  
(neue Wahlbezirkseinteilung ab 2013)  
– Prozent –

Wahlbezirk/ Distrikt/ Stadtteil/ Bezirk	ausge- stellte Wahl- scheine	Wähler											
		Wahlbe- teiligung	CDU	SPD	DIE LINKE	FDP	GRÜNE	FAMILIE	NPD	FREIE WÄH- LER	Die PAR- TEI <sup>1)</sup>	PIRA- TEN <sup>1)</sup>	
			A2	B	D1	D2	D3	D4	D5	D6	D7	D8	D10
1351		19,7	58,8	33,6	26,0	16,9	0,4	9,7	0,8	0,8	2,1	1,1	8,5
1359 Briefwahlbezirk	x	x	28,4	30,3	15,6	2,8	8,7	0,9	0,0	0,9	0,5	11,9	
<b>135 Kaninchenberg</b>		<b>19,7</b>	<b>58,8</b>	<b>32,0</b>	<b>27,4</b>	<b>16,5</b>	<b>1,2</b>	<b>9,4</b>	<b>0,9</b>	<b>0,6</b>	<b>1,7</b>	<b>0,9</b>	<b>9,6</b>
1361		20,8	65,3	33,7	19,5	10,8	2,5	18,1	0,2	0,2	0,7	1,4	12,8
1362		23,3	73,5	48,2	25,0	5,9	2,4	10,5	1,2	0,8	0,3	0,8	4,9
1363		19,8	70,7	32,6	27,9	12,6	2,0	13,3	0,7	0,7	0,8	0,7	8,8
1364		25,4	72,4	36,8	26,6	9,6	1,8	13,5	0,4	0,7	1,8	1,1	7,9
1365		15,8	73,0	24,8	26,3	14,2	2,4	16,4	1,1	0,4	1,3	1,8	11,3
1368 Briefwahlbezirk	x	x	49,5	17,1	6,8	4,0	13,3	0,2	0,7	0,7	0,9	6,8	
1369 Briefwahlbezirk	x	x	41,5	25,0	9,4	3,1	10,4	1,2	0,3	2,2	0,8	6,1	
<b>136 Rotenbühl mit Universität</b>		<b>21,2</b>	<b>71,1</b>	<b>38,1</b>	<b>24,4</b>	<b>10,0</b>	<b>2,5</b>	<b>13,4</b>	<b>0,8</b>	<b>0,5</b>	<b>1,1</b>	<b>1,0</b>	<b>8,2</b>
1371		25,6	73,2	28,3	27,3	12,2	2,4	18,0	0,0	0,0	2,2	1,7	7,9
1372		22,5	67,2	25,3	31,3	15,0	0,6	12,8	1,1	0,2	2,1	1,5	10,1
1373		15,1	60,3	25,2	28,4	12,7	1,4	16,9	0,5	0,7	4,6	1,2	8,5
1379 Briefwahlbezirk	x	x	35,8	27,4	14,0	0,9	10,7	0,4	1,1	2,5	0,9	6,4	
<b>137 Am Homburg</b>		<b>21,0</b>	<b>66,7</b>	<b>29,1</b>	<b>28,6</b>	<b>13,5</b>	<b>1,3</b>	<b>14,3</b>	<b>0,5</b>	<b>0,5</b>	<b>2,8</b>	<b>1,3</b>	<b>8,2</b>
1381		14,1	54,3	27,9	27,0	21,2	2,5	6,0	0,9	0,4	2,0	1,6	10,5
1382		21,9	64,3	25,0	32,8	16,0	3,0	10,8	0,9	0,3	1,2	0,6	9,3
1389 Briefwahlbezirk	x	x	33,5	28,4	13,9	1,6	12,6	1,0	0,3	2,3	1,0	5,5	
<b>138 Bruchwiese</b>		<b>17,3</b>	<b>58,4</b>	<b>28,6</b>	<b>29,2</b>	<b>17,5</b>	<b>2,4</b>	<b>9,4</b>	<b>0,9</b>	<b>0,4</b>	<b>1,8</b>	<b>1,1</b>	<b>8,7</b>
<b>13 ST. JOHANN</b>		<b>18,2</b>	<b>63,1</b>	<b>27,8</b>	<b>27,2</b>	<b>13,6</b>	<b>1,8</b>	<b>14,0</b>	<b>0,7</b>	<b>0,5</b>	<b>1,3</b>	<b>1,9</b>	<b>11,3</b>
1411		11,2	50,6	33,2	32,7	19,2	1,3	4,6	0,9	0,4	0,0	0,2	7,7
1412		23,2	60,3	33,0	29,8	17,1	2,1	6,5	1,1	1,1	0,9	0,8	7,6
1413		22,8	60,8	39,4	29,7	13,8	0,9	7,2	0,9	0,0	1,6	0,3	6,3
1414		17,8	56,7	39,2	26,2	13,2	1,4	8,9	1,1	0,9	0,9	0,5	7,7
1418 Briefwahlbezirk	x	x	37,4	30,9	16,4	1,7	4,0	1,1	0,6	1,1	0,0	6,8	
1419 Briefwahlbezirk	x	x	48,0	27,4	10,3	2,5	5,0	0,7	0,0	1,1	0,4	4,6	
<b>14 ESCHBERG</b>		<b>18,5</b>	<b>56,8</b>	<b>37,1</b>	<b>29,7</b>	<b>15,7</b>	<b>1,7</b>	<b>6,0</b>	<b>1,0</b>	<b>0,6</b>	<b>0,8</b>	<b>0,4</b>	<b>7,0</b>
1611		11,8	60,0	23,5	26,8	23,6	4,5	7,5	1,3	0,7	1,2	0,8	10,1
1612		8,2	46,7	23,0	33,1	24,6	1,7	6,8	1,3	0,9	0,2	0,9	7,6
1619 Briefwahlbezirk	x	x	38,9	31,1	12,6	1,5	7,8	0,7	0,0	0,7	0,0	6,7	
<b>161 Wackenberg</b>		<b>9,8</b>	<b>52,4</b>	<b>26,0</b>	<b>30,2</b>	<b>22,0</b>	<b>2,8</b>	<b>7,3</b>	<b>1,2</b>	<b>0,7</b>	<b>0,7</b>	<b>0,7</b>	<b>8,4</b>
1621		18,6	69,1	39,4	25,7	9,3	2,9	12,1	1,2	0,1	1,6	0,9	6,8
1622		17,9	59,4	32,2	25,9	13,3	2,7	11,3	0,7	2,0	0,3	0,0	11,6
1623		10,8	66,2	23,4	31,6	16,7	1,8	12,9	1,0	0,6	1,1	1,6	9,3
1624		17,7	61,1	28,5	23,8	17,1	3,0	16,6	1,2	0,0	1,5	0,5	7,9
1629 Briefwahlbezirk	x	x	44,8	20,4	10,0	1,7	10,9	1,5	0,8	1,7	0,8	7,3	
<b>162 Winterberg</b>		<b>16,1</b>	<b>64,8</b>	<b>34,2</b>	<b>25,6</b>	<b>12,9</b>	<b>2,3</b>	<b>12,6</b>	<b>1,2</b>	<b>0,6</b>	<b>1,3</b>	<b>0,9</b>	<b>8,2</b>
<b>16 ST. ARNUAL</b>		<b>13,5</b>	<b>59,6</b>	<b>31,2</b>	<b>27,3</b>	<b>16,3</b>	<b>2,5</b>	<b>10,7</b>	<b>1,2</b>	<b>0,6</b>	<b>1,1</b>	<b>0,8</b>	<b>8,3</b>
<b>1 Bezirk M I T T E</b>		<b>15,1</b>	<b>56,4</b>	<b>28,7</b>	<b>28,4</b>	<b>17,5</b>	<b>1,7</b>	<b>10,3</b>	<b>0,9</b>	<b>0,9</b>	<b>1,1</b>	<b>1,1</b>	<b>9,3</b>
2111		15,5	57,3	21,7	41,3	21,1	1,2	2,6	0,6	2,1	0,6	0,0	8,8
2112		14,4	66,4	30,1	35,7	20,5	0,3	5,0	1,2	1,5	0,0	0,3	5,6
2113		16,3	62,4	27,6	33,5	16,2	2,8	5,7	2,0	1,7	1,7	0,9	8,0
2119 Briefwahlbezirk	x	x	24,2	48,6	13,5	2,1	1,8	1,8	0,9	3,1	0,3	3,7	
<b>211 Gersweiler-Mitte</b>		<b>15,4</b>	<b>61,7</b>	<b>25,9</b>	<b>39,6</b>	<b>17,8</b>	<b>1,6</b>	<b>3,8</b>	<b>1,4</b>	<b>1,5</b>	<b>1,3</b>	<b>0,4</b>	<b>6,5</b>
2121		18,3	64,7	25,5	37,6	22,0	0,0	4,1	1,9	1,9	0,0	1,6	5,4
2122		16,4	62,6	34,9	31,2	16,7	0,2	4,8	0,9	1,9	0,5	0,2	8,9
2129 Briefwahlbezirk	x	x	29,0	41,9	15,5	0,3	3,6	1,3	1,3	0,7	1,7	4,6	
<b>212 Ottenhausen</b>		<b>17,0</b>	<b>63,3</b>	<b>31,0</b>	<b>35,5</b>	<b>17,8</b>	<b>0,2</b>	<b>4,3</b>	<b>1,2</b>	<b>1,7</b>	<b>0,4</b>	<b>0,9</b>	<b>6,9</b>
2131		14,5	63,8	26,7	33,3	19,3	0,9	6,4	1,3	1,3	1,3	0,9	8,4
2139 Briefwahlbezirk	x	x	22,9	50,8	11,9	0,8	0,8	2,5	0,8	2,5	0,8	5,9	
<b>213 Neu-Aschbach</b>		<b>14,5</b>	<b>63,8</b>	<b>25,9</b>	<b>37,0</b>	<b>17,8</b>	<b>0,9</b>	<b>5,3</b>	<b>1,6</b>	<b>1,2</b>	<b>1,6</b>	<b>0,9</b>	<b>7,9</b>
<b>21 GERSWEILER</b>		<b>15,9</b>	<b>62,7</b>	<b>27,9</b>	<b>37,6</b>	<b>17,8</b>	<b>0,9</b>	<b>4,3</b>	<b>1,4</b>	<b>1,6</b>	<b>1,0</b>	<b>0,7</b>	<b>6,9</b>
2211		10,3	56,1	24,4	34,1	26,5	0,9	2,1	1,5	0,9	0,9	0,3	8,5
2212		13,1	62,9	29,2	36,3	20,7	0,0	3,2	0,7	1,8	1,4	0,0	6,7
2213		16,4	62,9	35,9	25,2	16,8	0,6	8,1	0,9	2,3	0,3	2,0	7,8
2214		14,4	56,9	29,1	33,7	16,6	1,9	5,7	1,4	1,1	0,5	0,8	9,2
2219 Briefwahlbezirk	x	x	29,8	34,6	19,0	2,4	4,4	0,7	2,0	2,0	0,2	4,9	
<b>221 Klarenthal</b>		<b>13,6</b>	<b>59,7</b>	<b>29,7</b>	<b>33,0</b>	<b>19,9</b>	<b>1,2</b>	<b>4,6</b>	<b>1,0</b>	<b>1,6</b>	<b>1,1</b>	<b>0,6</b>	<b>7,3</b>
2221		14,9	59,0	34,5	27,5	18,7	2,4	4,8	1,5	0,7	0,7	1,1	8,1
2229 Briefwahlbezirk	x	x	35,2	30,3	20,7	1,4	4,8	2,1	0,0	0,0	0,0	5,5	
<b>222 Krughütte</b>		<b>14,9</b>	<b>59,0</b>	<b>34,7</b>	<b>28,2</b>	<b>19,2</b>	<b>2,2</b>	<b>4,8</b>	<b>1,7</b>	<b>0,5</b>	<b>0,5</b>	<b>0,8</b>	<b>7,5</b>
<b>22 KLARENTHAL</b>		<b>13,9</b>	<b>59,5</b>	<b>30,9</b>	<b>31,9</b>	<b>19,7</b>	<b>1,4</b>	<b>4,7</b>	<b>1,2</b>	<b>1,4</b>	<b>0,9</b>	<b>0,7</b>	<b>7,4</b>
2311		24,9	58,9	26,5	31,7	26,0	0,9	2,7	1,4	2,0	2,0	0,5	6,3
2312		23,2	63,2	31,8	29,8	23,8	0,3	4,3	1,7	1,0	1,0	1,7	4,6
2313		15,2	54,1	33,9	24,9	23,3	0,6	2,5	2,4	0,9	1,3	0,2	10,1
2318 Briefwahlbezirk	x	x	23,4	45,2	22,7	0,0	1,7	2,3	0,0	0,7	0,0	4,0	
2319 Briefwahlbezirk	x	x	39,8	34,6	15,6	0,5	2,1	2,4	0,8	0,3	0,5	3,4	
<b>231 Altenkessel</b>		<b>20,2</b>	<b>57,6</b>	<b>31,6</b>	<b>31,8</b>	<b>22,5</b>	<b>0,5</b>	<b>2,6</b>	<b>2,0</b>	<b>1,0</b>	<b>1,1</b>	<b>0,5</b>	<b>6,4</b>
2321		11,0	49,6	32,6	29,0	18,5	0,4	1,4	0,4	2,9	1,8	1,4	11,6
2329 Briefwahlbezirk	x	x	47,2	26,4	18,1	0,0	4,2	0,0	2,8	0,0	0,0	1,4	
<b>232 Rockershausen</b>		<b>11,0</b>	<b>49,6</b>	<b>35,6</b>	<b>28,4</b>	<b>18,4</b>	<b>0,3</b>	<b>2,0</b>	<b>0,3</b>	<b>2,9</b>	<b>1,4</b>	<b>1,1</b>	<b>9,5</b>
<b>23 ALTENKESSEL</b>		<b>18,7</b>	<b>56,3</b>	<b>32,1</b>	<b>31,3</b>	<b>21,9</b>	<b>0,5</b>	<b>2,5</b>	<b>1,8</b>	<b>1,3</b>	<b>1,2</b>	<b>0,6</b>	<b>6,8</b>
2411		7,9	36,3	19,2	27,3	36,4	0,7	3,7	1,4	2,6	0,9	0,9	6,8
2412		7,4	29,7	19,6	28,5	34,8	0,5	3,0	1,1	3,0	0,5	0,5	8,4
2419 Briefwahlbezirk	x	x	28,6	34,1	26,8	0,5	4,1	0,5	1,4	0,0	0,0	4,1	
<b>241 Hochstraße mit v.d. Heydt</b>		<b>7,6</b>	<b>32,8</b>	<b>21,4</b>	<b>29,2</b>	<b>33,8</b>	<b>0,6</b>	<b>3,5</b>	<b>1,1</b>	<b>2,5</b>	<b>0,6</b>	<b>0,6</b>	<b>6,8</b>

## Amtliches Endergebnis der Landtagswahl vom 25.03.2012 (neue Wahlbezirkseinteilung ab 2013)

– absolut –

Wahlbezirk/ Distrikt/ Stadtteil/ Bezirk	Wahlberechtigte		Wähler												
	insgesamt	ausgestellte Wahl- scheine	insgesamt	mit Wahl- schein	gültige Stim- men	CDU	SPD	DIE LINKE	FDP	GRÜNE	FA- MILIE	NPD	FREIE WÄH- LER	Die PAR- TEI <sup>1)</sup>	PIRA- TEN <sup>1)</sup>
	A	A2	B	B1	D	D1	D2	D3	D4	D5	D6	D7	D8	D10	D11
2421	1.867	268	683	0	672	159	198	218	5	20	8	17	3	6	38
2422	978	74	292	0	289	80	82	95	2	10	1	0	4	3	12
2429 Briefwahlbezirk	x	x	327	327	324	78	135	81	0	8	4	3	3	0	12
<b>242 Ottstraße</b>	<b>2.845</b>	<b>342</b>	<b>1.302</b>	<b>327</b>	<b>1.285</b>	<b>317</b>	<b>415</b>	<b>394</b>	<b>7</b>	<b>38</b>	<b>13</b>	<b>20</b>	<b>10</b>	<b>9</b>	<b>62</b>
2431	1.031	96	425	0	414	100	138	113	4	15	4	8	3	3	26
2432	1.171	79	266	0	262	46	101	78	1	7	5	7	1	1	15
2433	1.163	87	406	0	402	90	110	136	3	16	8	10	1	3	25
2439 Briefwahlbezirk	0	0	250	250	247	56	81	66	3	7	2	6	4	2	20
<b>243 Füllengarten</b>	<b>3.365</b>	<b>262</b>	<b>1.347</b>	<b>250</b>	<b>1.325</b>	<b>292</b>	<b>430</b>	<b>393</b>	<b>11</b>	<b>45</b>	<b>19</b>	<b>31</b>	<b>9</b>	<b>9</b>	<b>86</b>
<b>24 BURBACH</b>	<b>9.351</b>	<b>844</b>	<b>3.680</b>	<b>801</b>	<b>3.626</b>	<b>826</b>	<b>1.142</b>	<b>1.130</b>	<b>24</b>	<b>119</b>	<b>43</b>	<b>76</b>	<b>25</b>	<b>24</b>	<b>217</b>
<b>2 Bezirk W E S T</b>	<b>23.070</b>	<b>3.060</b>	<b>11.869</b>	<b>2.891</b>	<b>11.663</b>	<b>3.243</b>	<b>3.869</b>	<b>2.706</b>	<b>100</b>	<b>431</b>	<b>158</b>	<b>190</b>	<b>108</b>	<b>76</b>	<b>782</b>
3111	1.173	132	482	0	470	112	156	101	8	36	7	6	2	4	38
3112	1.021	106	384	0	381	91	114	91	5	22	5	7	6	1	39
3119 Briefwahlbezirk	x	x	232	232	223	73	69	38	6	12	3	0	3	1	18
<b>311 Dudweiler-Nord</b>	<b>2.194</b>	<b>238</b>	<b>1.098</b>	<b>232</b>	<b>1.074</b>	<b>276</b>	<b>339</b>	<b>230</b>	<b>19</b>	<b>70</b>	<b>15</b>	<b>13</b>	<b>11</b>	<b>6</b>	<b>95</b>
3121	826	94	256	0	250	56	66	74	3	10	6	4	1	1	29
3122	846	86	262	1	261	63	80	64	5	20	2	2	4	4	17
3129 Briefwahlbezirk	x	x	168	168	168	50	60	27	3	10	0	4	1	1	12
<b>312 Dudweiler-Mitte</b>	<b>1.672</b>	<b>180</b>	<b>686</b>	<b>169</b>	<b>679</b>	<b>169</b>	<b>206</b>	<b>165</b>	<b>11</b>	<b>40</b>	<b>8</b>	<b>10</b>	<b>6</b>	<b>6</b>	<b>58</b>
3131	1.056	88	442	0	439	82	144	127	5	28	4	3	2	5	39
3139 Briefwahlbezirk	x	x	86	86	86	30	14	30	1	2	4	0	3	1	1
<b>313 Flitsch</b>	<b>1.056</b>	<b>88</b>	<b>528</b>	<b>86</b>	<b>525</b>	<b>112</b>	<b>158</b>	<b>157</b>	<b>6</b>	<b>30</b>	<b>8</b>	<b>3</b>	<b>5</b>	<b>6</b>	<b>40</b>
3141	683	84	295	0	289	70	87	62	1	19	5	4	5	3	33
3149 Briefwahlbezirk	x	x	80	80	80	26	15	21	2	8	2	1	0	1	4
<b>314 Kitten</b>	<b>683</b>	<b>84</b>	<b>375</b>	<b>80</b>	<b>369</b>	<b>96</b>	<b>102</b>	<b>83</b>	<b>3</b>	<b>27</b>	<b>7</b>	<b>5</b>	<b>5</b>	<b>4</b>	<b>37</b>
3151	894	157	379	0	371	122	103	70	5	28	6	7	6	1	23
3152	625	100	276	0	271	74	90	58	5	21	3	2	1	2	15
3153	884	140	368	0	362	114	108	66	8	18	11	3	3	2	29
3159 Briefwahlbezirk	x	x	380	380	374	137	122	55	8	22	2	0	2	2	24
<b>315 Pfaffenkopf</b>	<b>2.403</b>	<b>397</b>	<b>1.403</b>	<b>380</b>	<b>1.378</b>	<b>447</b>	<b>423</b>	<b>249</b>	<b>26</b>	<b>89</b>	<b>22</b>	<b>12</b>	<b>12</b>	<b>7</b>	<b>91</b>
3161	864	101	402	0	394	102	116	89	6	35	7	4	2	2	31
3162	867	127	373	0	370	114	112	65	5	35	3	5	0	2	29
3169 Briefwahlbezirk	x	x	221	221	220	77	52	42	4	18	8	1	3	1	14
<b>316 Geisenkopf</b>	<b>1.731</b>	<b>228</b>	<b>996</b>	<b>221</b>	<b>984</b>	<b>293</b>	<b>280</b>	<b>196</b>	<b>15</b>	<b>88</b>	<b>18</b>	<b>10</b>	<b>5</b>	<b>5</b>	<b>74</b>
3171	1.038	152	501	1	491	169	137	70	11	44	6	4	6	2	42
3172	1.055	116	465	0	457	121	120	92	17	34	10	9	3	5	46
3173	807	103	401	0	392	127	101	55	11	46	9	4	2	2	35
3174	726	119	365	0	363	111	118	45	9	38	5	1	4	0	32
3179 Briefwahlbezirk	x	x	453	453	444	184	109	59	7	34	1	7	4	3	36
<b>317 Dudweiler-Süd</b>	<b>3.626</b>	<b>490</b>	<b>2.185</b>	<b>454</b>	<b>2.147</b>	<b>712</b>	<b>585</b>	<b>321</b>	<b>55</b>	<b>196</b>	<b>31</b>	<b>25</b>	<b>19</b>	<b>12</b>	<b>191</b>
3181	1.360	156	575	0	566	148	155	130	10	32	10	6	9	0	66
3189 Briefwahlbezirk	x	x	155	155	152	62	34	30	0	6	4	4	1	0	11
<b>318 Wilhemshöhe-Fröhn</b>	<b>1.360</b>	<b>156</b>	<b>730</b>	<b>155</b>	<b>718</b>	<b>210</b>	<b>189</b>	<b>160</b>	<b>10</b>	<b>38</b>	<b>14</b>	<b>10</b>	<b>10</b>	<b>0</b>	<b>77</b>
<b>31 DUDWEILER</b>	<b>14.725</b>	<b>1.861</b>	<b>8.001</b>	<b>1.777</b>	<b>7.874</b>	<b>2.315</b>	<b>2.282</b>	<b>1.561</b>	<b>145</b>	<b>578</b>	<b>123</b>	<b>88</b>	<b>73</b>	<b>46</b>	<b>663</b>
3211	895	86	384	0	378	58	145	102	4	15	7	10	3	0	34
3212	624	85	272	0	268	69	81	68	4	16	3	3	2	1	21
3219 Briefwahlbezirk	x	x	167	167	164	50	64	29	0	3	3	5	2	2	6
<b>32 JÄGERSFREUDE</b>	<b>1.519</b>	<b>171</b>	<b>823</b>	<b>167</b>	<b>810</b>	<b>177</b>	<b>290</b>	<b>199</b>	<b>8</b>	<b>34</b>	<b>13</b>	<b>18</b>	<b>7</b>	<b>3</b>	<b>61</b>
3311	919	76	445	0	435	109	125	115	3	24	11	5	3	6	34
3312	790	83	347	2	337	88	106	71	2	22	6	5	1	4	32
3319 Briefwahlbezirk	x	x	149	149	145	36	57	37	1	5	1	2	1	1	4
<b>33 HERRENSOHR</b>	<b>1.709</b>	<b>159</b>	<b>941</b>	<b>151</b>	<b>917</b>	<b>233</b>	<b>288</b>	<b>223</b>	<b>6</b>	<b>51</b>	<b>18</b>	<b>12</b>	<b>5</b>	<b>11</b>	<b>70</b>
3411	1.350	119	643	0	625	155	203	114	12	37	16	7	5	5	71
3412	1.176	173	671	0	661	192	198	89	14	73	17	4	10	11	53
3419 Briefwahlbezirk	x	x	279	279	274	112	75	34	3	20	2	4	4	3	17
<b>341 Scheidt</b>	<b>2.526</b>	<b>292</b>	<b>1.593</b>	<b>279</b>	<b>1.560</b>	<b>459</b>	<b>476</b>	<b>237</b>	<b>29</b>	<b>130</b>	<b>35</b>	<b>15</b>	<b>19</b>	<b>19</b>	<b>141</b>
3421	649	138	342	0	333	140	84	32	7	33	8	3	5	0	21
3429 Briefwahlbezirk	x	x	131	131	130	78	17	9	2	9	3	1	3	0	8
<b>342 Scheidterberg</b>	<b>649</b>	<b>138</b>	<b>473</b>	<b>131</b>	<b>463</b>	<b>218</b>	<b>101</b>	<b>41</b>	<b>9</b>	<b>42</b>	<b>11</b>	<b>4</b>	<b>8</b>	<b>0</b>	<b>29</b>
<b>34 SCHEIDT</b>	<b>3.175</b>	<b>430</b>	<b>2.066</b>	<b>410</b>	<b>2.023</b>	<b>677</b>	<b>577</b>	<b>278</b>	<b>38</b>	<b>172</b>	<b>46</b>	<b>19</b>	<b>27</b>	<b>19</b>	<b>170</b>
<b>3 Bezirk D U D W E I L E R</b>	<b>21.128</b>	<b>2.621</b>	<b>11.831</b>	<b>2.505</b>	<b>11.624</b>	<b>3.402</b>	<b>3.437</b>	<b>2.261</b>	<b>197</b>	<b>835</b>	<b>200</b>	<b>137</b>	<b>112</b>	<b>79</b>	<b>964</b>
4211	1.288	195	624	0	612	161	190	102	14	49	10	4	2	7	73
4212	898	180	417	1	413	126	137	50	5	42	6	11	7	2	27
4219 Briefwahlbezirk	x	x	353	353	349	117	125	34	14	31	3	3	0	2	20
<b>42 SCHAFFBRÜCKE</b>	<b>2.186</b>	<b>375</b>	<b>1.394</b>	<b>354</b>	<b>1.374</b>	<b>404</b>	<b>452</b>	<b>186</b>	<b>33</b>	<b>122</b>	<b>19</b>	<b>18</b>	<b>9</b>	<b>11</b>	<b>120</b>
4311	883	102	459	0	450	93	172	98	10	34	9	0	3	3	28
4312	746	108	378	0	372	82	154	68	9	16	5	8	4	3	23
4313	723	117	373	0	367	116	121	57	5	22	6	1	9	0	30
4314	884	134	427	1	411	112	119	68	8	46	10	3	5	4	36
4319 Briefwahlbezirk	x	x	431	431	425	157	141	54	8	24	4	7	9	1	20
<b>43 BISCHMISHEIM</b>	<b>3.236</b>	<b>461</b>	<b>2.068</b>	<b>432</b>	<b>2.025</b>	<b>560</b>	<b>707</b>	<b>345</b>	<b>40</b>	<b>142</b>	<b>34</b>	<b>19</b>	<b>30</b>	<b>11</b>	<b>137</b>
4411	933	112	503	0	485	216	104	66	4	35	18	4	5	2	31
4412	931	127	518	0	504	177	108	97	10	33	9	3	5	11	51
4413	955	131	459	0	454	169	105	72	9	28	13	1	5	3	49
4419 Briefwahlbezirk	x	x	357	357	355	158	77	60	12	16	7	4	4	1	16
<b>44 ENSHEIM</b>	<b>2.819</b>	<b>370</b>	<b>1.837</b>	<b>357</b>	<b>1.798</b>	<b>720</b>	<b>394</b>	<b>295</b>	<b>35</b>	<b>112</b>	<b>47</b>	<b>12</b>	<b>19</b>	<b>17</b>	<b>147</b>

Amtliches Endergebnis der Landtagswahl vom 25.03.2012  
(neue Wahlbezirkseinteilung ab 2013)

– Prozent –

Wahlbezirk/ Distrikt/ Stadtteil/ Bezirk	ausge- stellte Wahl- scheine	Wähler										
		Wahlbe- teiligung	CDU	SPD	DIE LINKE	FDP	GRÜNE	FAMILIE	NPD	FREIE WÄH- LER	Die PAR- TEI <sup>1)</sup>	PIRA- TEN <sup>1)</sup>
			A2	B	D1	D2	D3	D4	D5	D6	D7	D8
2421	14,4	50,3	23,7	29,5	32,4	0,7	3,0	1,2	2,5	0,4	0,9	5,7
2422	7,6	37,1	27,7	28,4	32,9	0,7	3,5	0,3	0,0	1,4	1,0	4,2
2429 Briefwahlbezirk	x	x	24,1	41,7	25,0	0,0	2,5	1,2	0,9	0,9	0,0	3,7
<b>242 Ottstraße</b>	<b>12,0</b>	<b>45,8</b>	<b>24,7</b>	<b>32,3</b>	<b>30,7</b>	<b>0,5</b>	<b>3,0</b>	<b>1,0</b>	<b>1,6</b>	<b>0,8</b>	<b>0,7</b>	<b>4,8</b>
2431	9,3	50,1	24,2	33,3	27,3	1,0	3,6	1,0	1,9	0,7	0,7	6,3
2432	6,7	29,1	17,6	38,5	29,8	0,4	2,7	1,9	2,7	0,4	0,4	5,7
2433	7,5	42,0	22,4	27,4	33,8	0,7	4,0	2,0	2,5	0,2	0,7	6,2
2439 Briefwahlbezirk	x	x	22,7	32,8	26,7	1,2	2,8	0,8	2,4	1,6	0,8	8,1
<b>243 Füllengarten</b>	<b>7,8</b>	<b>40,0</b>	<b>22,0</b>	<b>32,5</b>	<b>29,7</b>	<b>0,8</b>	<b>3,4</b>	<b>1,4</b>	<b>2,3</b>	<b>0,7</b>	<b>0,7</b>	<b>6,5</b>
<b>24 BURBACH</b>	<b>9,0</b>	<b>39,4</b>	<b>22,8</b>	<b>31,5</b>	<b>31,2</b>	<b>0,7</b>	<b>3,3</b>	<b>1,2</b>	<b>2,1</b>	<b>0,7</b>	<b>0,7</b>	<b>6,0</b>
<b>2 Bezirk W E S T</b>	<b>13,3</b>	<b>51,4</b>	<b>27,8</b>	<b>33,2</b>	<b>23,2</b>	<b>0,9</b>	<b>3,7</b>	<b>1,4</b>	<b>1,6</b>	<b>0,9</b>	<b>0,7</b>	<b>6,7</b>
3111	11,3	52,1	23,8	33,2	21,5	1,7	7,7	1,5	1,3	0,4	0,9	8,1
3112	10,4	47,7	23,9	29,9	23,9	1,3	5,8	1,3	1,8	1,6	0,3	10,2
3119 Briefwahlbezirk	x	x	32,7	30,9	17,0	2,7	5,4	1,3	0,0	1,3	0,4	8,1
<b>311 Dudweiler-Nord</b>	<b>10,8</b>	<b>50,0</b>	<b>25,7</b>	<b>31,6</b>	<b>21,4</b>	<b>1,8</b>	<b>6,5</b>	<b>1,4</b>	<b>1,2</b>	<b>1,0</b>	<b>0,6</b>	<b>8,8</b>
3121	11,4	41,6	22,4	26,4	29,6	1,2	4,0	2,4	1,6	0,4	0,4	11,6
3122	10,2	40,4	24,1	30,7	24,5	1,9	7,7	0,8	0,8	1,5	1,5	6,5
3129 Briefwahlbezirk	x	x	29,8	35,7	16,1	1,8	6,0	0,0	2,4	0,6	0,6	7,1
<b>312 Dudweiler-Mitte</b>	<b>10,8</b>	<b>41,0</b>	<b>24,9</b>	<b>30,3</b>	<b>24,3</b>	<b>1,6</b>	<b>5,9</b>	<b>1,2</b>	<b>1,5</b>	<b>0,9</b>	<b>0,9</b>	<b>8,5</b>
3131	8,3	50,0	18,7	32,8	28,9	1,1	6,4	0,9	0,7	0,5	1,1	8,9
3139 Briefwahlbezirk	x	x	34,9	16,3	34,9	1,2	2,3	4,7	0,0	3,5	1,2	1,2
<b>313 Flitsch</b>	<b>8,3</b>	<b>50,0</b>	<b>21,3</b>	<b>30,1</b>	<b>29,9</b>	<b>1,1</b>	<b>5,7</b>	<b>1,5</b>	<b>0,6</b>	<b>1,0</b>	<b>1,1</b>	<b>7,6</b>
3141	12,3	54,9	24,2	30,1	21,5	0,3	6,6	1,7	1,4	1,7	1,0	11,4
3149 Briefwahlbezirk	x	x	32,5	18,8	26,3	2,5	10,0	2,5	1,3	0,0	1,3	5,0
<b>314 Kitten</b>	<b>12,3</b>	<b>54,9</b>	<b>26,0</b>	<b>27,6</b>	<b>22,5</b>	<b>0,8</b>	<b>7,3</b>	<b>1,9</b>	<b>1,4</b>	<b>1,4</b>	<b>1,1</b>	<b>10,0</b>
3151	17,6	59,2	32,9	27,8	18,9	1,3	7,5	1,6	1,9	1,6	0,3	6,2
3152	16,0	59,5	27,3	33,2	21,4	1,8	7,7	1,1	0,7	0,4	0,7	5,5
3153	15,8	56,8	31,5	29,8	18,2	2,2	5,0	3,0	0,8	0,8	0,6	8,0
3159 Briefwahlbezirk	x	x	36,6	32,6	14,7	2,1	5,9	0,5	0,0	0,5	0,5	6,4
<b>315 Pfaffenkopf</b>	<b>16,5</b>	<b>58,4</b>	<b>32,4</b>	<b>30,7</b>	<b>18,1</b>	<b>1,9</b>	<b>6,5</b>	<b>1,6</b>	<b>0,9</b>	<b>0,9</b>	<b>0,5</b>	<b>6,6</b>
3161	11,7	57,9	25,9	29,4	22,6	1,5	8,9	1,8	1,0	0,5	0,5	7,9
3162	14,6	57,2	30,8	30,3	17,6	1,4	9,5	0,8	1,4	0,0	0,5	7,8
3169 Briefwahlbezirk	x	x	35,0	23,6	19,1	1,8	8,2	3,6	0,5	1,4	0,5	6,4
<b>316 Geisenkopf</b>	<b>13,2</b>	<b>57,5</b>	<b>29,8</b>	<b>28,5</b>	<b>19,9</b>	<b>1,5</b>	<b>8,9</b>	<b>1,8</b>	<b>1,0</b>	<b>0,5</b>	<b>0,5</b>	<b>7,5</b>
3171	14,6	61,8	34,4	27,9	14,3	2,2	9,0	1,2	0,8	1,2	0,4	8,6
3172	11,0	54,2	26,5	26,3	20,1	3,7	7,4	2,2	2,0	0,7	1,1	10,1
3173	12,8	61,5	32,4	25,8	14,0	2,8	11,7	2,3	1,0	0,5	0,5	8,9
3174	16,4	65,4	30,6	32,5	12,4	2,5	10,5	1,4	0,3	1,1	0,0	8,8
3179 Briefwahlbezirk	x	x	41,4	24,5	13,3	1,6	7,7	0,2	1,6	0,9	0,7	8,1
<b>317 Dudweiler-Süd</b>	<b>13,5</b>	<b>60,3</b>	<b>33,2</b>	<b>27,2</b>	<b>15,0</b>	<b>2,6</b>	<b>9,1</b>	<b>1,4</b>	<b>1,2</b>	<b>0,9</b>	<b>0,6</b>	<b>8,9</b>
3181	11,5	53,7	26,1	27,4	23,0	1,8	5,7	1,8	1,1	1,6	0,0	11,7
3189 Briefwahlbezirk	x	x	40,8	22,4	19,7	0,0	3,9	2,6	2,6	0,7	0,0	7,2
<b>318 Wilhelmshöhe-Fröhn</b>	<b>11,5</b>	<b>53,7</b>	<b>29,2</b>	<b>26,3</b>	<b>22,3</b>	<b>1,4</b>	<b>5,3</b>	<b>1,9</b>	<b>1,4</b>	<b>1,4</b>	<b>0,0</b>	<b>10,7</b>
<b>31 DUDWEILER</b>	<b>12,6</b>	<b>54,3</b>	<b>29,4</b>	<b>29,0</b>	<b>19,8</b>	<b>1,8</b>	<b>7,3</b>	<b>1,6</b>	<b>1,1</b>	<b>0,9</b>	<b>0,6</b>	<b>8,4</b>
3211	9,6	52,3	15,3	38,4	27,0	1,1	4,0	1,9	2,6	0,8	0,0	9,0
3212	13,6	56,9	25,7	30,2	25,4	1,5	6,0	1,1	1,1	0,7	0,4	7,8
3219 Briefwahlbezirk	x	x	30,5	39,0	17,7	0,0	1,8	1,8	3,0	1,2	1,2	3,7
<b>32 JÄGERSFREUDE</b>	<b>11,3</b>	<b>54,2</b>	<b>21,9</b>	<b>35,8</b>	<b>24,6</b>	<b>1,0</b>	<b>4,2</b>	<b>1,6</b>	<b>2,2</b>	<b>0,9</b>	<b>0,4</b>	<b>7,5</b>
3311	8,3	56,3	25,1	28,7	26,4	0,7	5,5	2,5	1,1	0,7	1,4	7,8
3312	10,5	53,7	26,1	31,5	21,1	0,6	6,5	1,8	1,5	0,3	1,2	9,5
3319 Briefwahlbezirk	x	x	24,8	39,3	25,5	0,7	3,4	0,7	1,4	0,7	0,7	2,8
<b>33 HERRENSOHR</b>	<b>9,3</b>	<b>55,1</b>	<b>25,4</b>	<b>31,4</b>	<b>24,3</b>	<b>0,7</b>	<b>5,6</b>	<b>2,0</b>	<b>1,3</b>	<b>0,5</b>	<b>1,2</b>	<b>7,6</b>
3411	8,8	56,1	24,8	32,5	18,2	1,9	5,9	2,6	1,1	0,8	0,8	11,4
3412	14,7	71,1	29,0	30,0	13,5	2,1	11,0	2,6	0,6	1,5	1,7	8,0
3419 Briefwahlbezirk	x	x	40,9	27,4	12,4	1,1	7,3	0,7	1,5	1,5	1,1	6,2
<b>341 Scheidt</b>	<b>11,6</b>	<b>63,1</b>	<b>29,4</b>	<b>30,5</b>	<b>15,2</b>	<b>1,9</b>	<b>8,3</b>	<b>2,2</b>	<b>1,0</b>	<b>1,2</b>	<b>1,2</b>	<b>9,0</b>
3421	21,3	72,9	42,0	25,2	9,6	2,1	9,9	2,4	0,9	1,5	0,0	6,3
3429 Briefwahlbezirk	x	x	60,0	13,1	6,9	1,5	6,9	2,3	0,8	2,3	0,0	6,2
<b>342 Scheidterberg</b>	<b>21,3</b>	<b>72,9</b>	<b>47,1</b>	<b>21,8</b>	<b>8,9</b>	<b>1,9</b>	<b>9,1</b>	<b>2,4</b>	<b>0,9</b>	<b>1,7</b>	<b>0,0</b>	<b>6,3</b>
<b>34 SCHEIDT</b>	<b>13,5</b>	<b>65,1</b>	<b>33,5</b>	<b>28,5</b>	<b>13,7</b>	<b>1,9</b>	<b>8,5</b>	<b>2,3</b>	<b>0,9</b>	<b>1,3</b>	<b>0,9</b>	<b>8,4</b>
<b>3 Bezirk D U D W E I L E R</b>	<b>12,4</b>	<b>56,0</b>	<b>29,3</b>	<b>29,6</b>	<b>19,5</b>	<b>1,7</b>	<b>7,2</b>	<b>1,7</b>	<b>1,2</b>	<b>1,0</b>	<b>0,7</b>	<b>8,3</b>
4211	15,1	62,7	26,3	31,0	16,7	2,3	8,0	1,6	0,7	0,3	1,1	11,9
4212	20,0	65,3	30,5	33,2	12,1	1,2	10,2	1,5	2,7	1,7	0,5	6,5
4219 Briefwahlbezirk	x	x	33,5	35,8	9,7	4,0	8,9	0,9	0,9	0,0	0,6	5,7
<b>42 SCHAFFBRÜCKE</b>	<b>17,2</b>	<b>63,8</b>	<b>29,4</b>	<b>32,9</b>	<b>13,5</b>	<b>2,4</b>	<b>8,9</b>	<b>1,4</b>	<b>1,3</b>	<b>0,7</b>	<b>0,8</b>	<b>8,7</b>
4311	11,6	62,9	20,7	38,2	21,8	2,2	7,6	2,0	0,0	0,7	0,7	6,2
4312	14,5	64,2	22,0	41,4	18,3	2,4	4,3	1,3	2,2	1,1	0,8	6,2
4313	16,2	66,8	31,6	33,0	15,5	1,4	6,0	1,6	0,3	2,5	0,0	8,2
4314	15,2	62,4	27,3	29,0	16,5	1,9	11,2	2,4	0,7	1,2	1,0	8,8
4319 Briefwahlbezirk	x	x	36,9	33,2	12,7	1,9	5,6	0,9	1,6	2,1	0,2	4,7
<b>43 BISCHMISHEIM</b>	<b>14,2</b>	<b>63,9</b>	<b>27,7</b>	<b>34,9</b>	<b>17,0</b>	<b>2,0</b>	<b>7,0</b>	<b>1,7</b>	<b>0,9</b>	<b>1,5</b>	<b>0,5</b>	<b>6,8</b>
4411	12,0	65,5	44,5	21,4	13,6	0,8	7,2	3,7	0,8	1,0	0,4	6,4
4412	13,6	68,9	35,1	21,4	19,2	2,0	6,5	1,8	0,6	1,0	2,2	10,1
4413	13,7	61,3	37,2	23,1	15,9	2,0	6,2	2,9	0,2	1,1	0,7	10,8
4419 Briefwahlbezirk	x	x	44,5	21,7	16,9	3,4	4,5	2,0	1,1	1,1	0,3	4,5
<b>44 ENSHEIM</b>	<b>13,1</b>	<b>65,2</b>	<b>40,0</b>	<b>21,9</b>	<b>16,4</b>	<b>1,9</b>	<b>6,2</b>	<b>2,6</b>	<b>0,7</b>	<b>1,1</b>	<b>0,9</b>	<b>8,2</b>




## Amtliches Endergebnis der Landtagswahl vom 25.03.2012 (neue Wahlbezirkseinteilung ab 2013)

– absolut –

Wahlbezirk/ Distrikt/ Stadtteil/ Bezirk	Wahlberechtigte		Wähler												
	insge- samt	ausge- stellte Wahl- scheine	insge- samt	mit Wahl- schein	gültige Stim- men	CDU	SPD	DIE LINKE	FDP	GRÜNE	FA- MILIE	NPD	FREIE WÄH- LER	Die PAR- TEI <sup>1)</sup>	PIRA- TEN <sup>1)</sup>
	A	A2	B	B1	D	D1	D2	D3	D4	D5	D6	D7	D8	D10	D11
4511	363	30	120	0	118	42	27	31	3	2	3	6	1	0	3
4519 Briefwahlbezirk	x	x	27	27	27	9	5	5	1	1	0	0	0	1	5
<b>451 Brebach</b>	<b>363</b>	<b>30</b>	<b>147</b>	<b>27</b>	<b>145</b>	<b>51</b>	<b>32</b>	<b>36</b>	<b>4</b>	<b>3</b>	<b>3</b>	<b>6</b>	<b>1</b>	<b>1</b>	<b>8</b>
4521	1.604	167	731	2	712	158	252	168	9	43	9	7	4	6	56
4529 Briefwahlbezirk	x	x	164	164	161	46	54	33	5	5	1	1	4	1	11
<b>452 Neufechingen</b>	<b>1.604</b>	<b>167</b>	<b>895</b>	<b>166</b>	<b>873</b>	<b>204</b>	<b>306</b>	<b>201</b>	<b>14</b>	<b>48</b>	<b>10</b>	<b>8</b>	<b>8</b>	<b>7</b>	<b>67</b>
4531	1.171	139	616	1	605	172	194	103	10	36	4	7	22	8	49
4532	1.019	171	530	2	522	204	140	69	6	47	8	5	8	1	34
4539 Briefwahlbezirk	0	0	301	301	293	115	80	40	5	25	3	1	10	1	13
<b>453 Fechingen</b>	<b>2.190</b>	<b>310</b>	<b>1.447</b>	<b>304</b>	<b>1.420</b>	<b>491</b>	<b>414</b>	<b>212</b>	<b>21</b>	<b>108</b>	<b>15</b>	<b>13</b>	<b>40</b>	<b>10</b>	<b>96</b>
<b>45 BREBACH-FECHINGEN</b>	<b>4.157</b>	<b>507</b>	<b>2.489</b>	<b>497</b>	<b>2.438</b>	<b>746</b>	<b>752</b>	<b>449</b>	<b>39</b>	<b>159</b>	<b>28</b>	<b>27</b>	<b>49</b>	<b>18</b>	<b>171</b>
4611	1.033	147	605	0	592	186	186	88	4	49	16	7	11	2	43
4619 Briefwahlbezirk	x	x	141	141	138	46	43	14	2	15	2	1	1	0	14
<b>46 ESCHRINGEN</b>	<b>1.033</b>	<b>147</b>	<b>746</b>	<b>141</b>	<b>730</b>	<b>232</b>	<b>229</b>	<b>102</b>	<b>6</b>	<b>64</b>	<b>18</b>	<b>8</b>	<b>12</b>	<b>2</b>	<b>57</b>
4711	931	141	468	2	463	140	140	86	10	28	6	7	4	1	41
4712	785	82	334	0	322	66	127	69	7	27	7	3	0	3	13
4713	851	160	438	0	425	186	89	31	38	36	3	1	6	2	33
4719 Briefwahlbezirk	x	x	357	357	351	136	106	47	14	25	2	1	4	2	14
<b>471 Alt-Güdingen</b>	<b>2.567</b>	<b>383</b>	<b>1.597</b>	<b>359</b>	<b>1.561</b>	<b>528</b>	<b>462</b>	<b>233</b>	<b>69</b>	<b>116</b>	<b>18</b>	<b>12</b>	<b>14</b>	<b>8</b>	<b>101</b>
4721	1.382	172	602	0	594	175	165	130	19	41	6	4	9	1	44
4729 Briefwahlbezirk	x	x	171	171	167	61	48	28	9	7	2	0	5	0	7
<b>472 Schönbach</b>	<b>1.382</b>	<b>172</b>	<b>773</b>	<b>171</b>	<b>761</b>	<b>236</b>	<b>213</b>	<b>158</b>	<b>28</b>	<b>48</b>	<b>8</b>	<b>4</b>	<b>14</b>	<b>1</b>	<b>51</b>
<b>47 GÜDINGEN</b>	<b>3.949</b>	<b>555</b>	<b>2.370</b>	<b>530</b>	<b>2.322</b>	<b>764</b>	<b>675</b>	<b>391</b>	<b>97</b>	<b>164</b>	<b>26</b>	<b>16</b>	<b>28</b>	<b>9</b>	<b>152</b>
4811	1.086	161	608	3	601	285	127	74	13	50	4	6	5	1	36
4812	757	163	399	3	394	184	79	39	16	48	3	1	3	0	21
4813	788	107	398	1	386	110	127	68	9	27	2	1	4	7	31
4819 Briefwahlbezirk	x	x	399	399	390	184	91	41	6	32	2	5	6	1	22
<b>48 BÜBINGEN</b>	<b>2.631</b>	<b>431</b>	<b>1.804</b>	<b>406</b>	<b>1.771</b>	<b>763</b>	<b>424</b>	<b>222</b>	<b>44</b>	<b>157</b>	<b>11</b>	<b>13</b>	<b>18</b>	<b>9</b>	<b>110</b>
<b>4 Bezirk H A L B E R G</b>	<b>20.011</b>	<b>2.846</b>	<b>12.708</b>	<b>2.717</b>	<b>12.458</b>	<b>4.189</b>	<b>3.633</b>	<b>1.990</b>	<b>294</b>	<b>920</b>	<b>183</b>	<b>113</b>	<b>165</b>	<b>77</b>	<b>894</b>
<b>Saarbrücken</b>	<b>130.959</b>	<b>18.593</b>	<b>74.068</b>	<b>17.501</b>	<b>72.875</b>	<b>21.500</b>	<b>21.498</b>	<b>13.448</b>	<b>1.226</b>	<b>6.021</b>	<b>880</b>	<b>758</b>	<b>779</b>	<b>656</b>	<b>6.109</b>

1) keine Kandidatur 2009



## Amtliches Endergebnis der Landtagswahl vom 25.03.2012 (neue Wahlbezirkseinteilung ab 2013) – Prozent –

Wahlbezirk/ Distrikt/ Stadtteil/ Bezirk	ausge- stellte Wahl- scheine	Wähler										
		Wahlbe- teiligung	CDU	SPD	DIE LINKE	FDP	GRÜNE	FAMILIE	NPD	FREIE WÄH- LER	Die PAR- TEI <sup>1)</sup>	PIRA- TEN <sup>1)</sup>
		A2	B	D1	D2	D3	D4	D5	D6	D7	D8	D10
4511	8,3	40,5	35,6	22,9	26,3	2,5	1,7	2,5	5,1	0,8	0,0	2,5
4519 Briefwahlbezirk	x	x	33,3	18,5	18,5	3,7	3,7	0,0	0,0	0,0	3,7	18,5
<b>451 Brebach</b>	<b>8,3</b>	<b>40,5</b>	<b>35,2</b>	<b>22,1</b>	<b>24,8</b>	<b>2,8</b>	<b>2,1</b>	<b>2,1</b>	<b>4,1</b>	<b>0,7</b>	<b>0,7</b>	<b>5,5</b>
4521	10,4	55,8	22,2	35,4	23,6	1,3	6,0	1,3	1,0	0,6	0,8	7,9
4529 Briefwahlbezirk	x	x	28,6	33,5	20,5	3,1	3,1	0,6	0,6	2,5	0,6	6,8
<b>452 Neufechingen</b>	<b>10,4</b>	<b>55,8</b>	<b>23,4</b>	<b>35,1</b>	<b>23,0</b>	<b>1,6</b>	<b>5,5</b>	<b>1,1</b>	<b>0,9</b>	<b>0,9</b>	<b>0,8</b>	<b>7,7</b>
4531	11,9	64,1	28,4	32,1	17,0	1,7	6,0	0,7	1,2	3,6	1,3	8,1
4532	16,8	68,3	39,1	26,8	13,2	1,1	9,0	1,5	1,0	1,5	0,2	6,5
4539 Briefwahlbezirk	x	x	39,2	27,3	13,7	1,7	8,5	1,0	0,3	3,4	0,3	4,4
<b>453 Fechingen</b>	<b>14,2</b>	<b>66,1</b>	<b>34,6</b>	<b>29,2</b>	<b>14,9</b>	<b>1,5</b>	<b>7,6</b>	<b>1,1</b>	<b>0,9</b>	<b>2,8</b>	<b>0,7</b>	<b>6,8</b>
<b>45 BREBACH-FECHINGEN</b>	<b>12,2</b>	<b>59,9</b>	<b>30,6</b>	<b>30,8</b>	<b>18,4</b>	<b>1,6</b>	<b>6,5</b>	<b>1,1</b>	<b>1,1</b>	<b>2,0</b>	<b>0,7</b>	<b>7,0</b>
4611	14,2	72,2	31,4	31,4	14,9	0,7	8,3	2,7	1,2	1,9	0,3	7,3
4619 Briefwahlbezirk	x	x	33,3	31,2	10,1	1,4	10,9	1,4	0,7	0,7	0,0	10,1
<b>46 ESCHRINGEN</b>	<b>14,2</b>	<b>72,2</b>	<b>31,8</b>	<b>31,4</b>	<b>14,0</b>	<b>0,8</b>	<b>8,8</b>	<b>2,5</b>	<b>1,1</b>	<b>1,6</b>	<b>0,3</b>	<b>7,8</b>
4711	15,1	64,2	30,2	30,2	18,6	2,2	6,0	1,3	1,5	0,9	0,2	8,9
4712	10,4	52,4	20,5	39,4	21,4	2,2	8,4	2,2	0,9	0,0	0,9	4,0
4713	18,8	69,1	43,8	20,9	7,3	8,9	8,5	0,7	0,2	1,4	0,5	7,8
4719 Briefwahlbezirk	x	x	38,7	30,2	13,4	4,0	7,1	0,6	0,3	1,1	0,6	4,0
<b>471 Alt-Güdingen</b>	<b>14,9</b>	<b>62,2</b>	<b>33,8</b>	<b>29,6</b>	<b>14,9</b>	<b>4,4</b>	<b>7,4</b>	<b>1,2</b>	<b>0,8</b>	<b>0,9</b>	<b>0,5</b>	<b>6,5</b>
4721	12,4	55,9	29,5	27,8	21,9	3,2	6,9	1,0	0,7	1,5	0,2	7,4
4729 Briefwahlbezirk	x	x	36,5	28,7	16,8	5,4	4,2	1,2	0,0	3,0	0,0	4,2
<b>472 Schönbach</b>	<b>12,4</b>	<b>55,9</b>	<b>31,0</b>	<b>28,0</b>	<b>20,8</b>	<b>3,7</b>	<b>6,3</b>	<b>1,1</b>	<b>0,5</b>	<b>1,8</b>	<b>0,1</b>	<b>6,7</b>
<b>47 GÜDINGEN</b>	<b>14,1</b>	<b>60,0</b>	<b>32,9</b>	<b>29,1</b>	<b>16,8</b>	<b>4,2</b>	<b>7,1</b>	<b>1,1</b>	<b>0,7</b>	<b>1,2</b>	<b>0,4</b>	<b>6,5</b>
4811	14,8	69,7	47,4	21,1	12,3	2,2	8,3	0,7	1,0	0,8	0,2	6,0
4812	21,5	72,7	46,7	20,1	9,9	4,1	12,2	0,8	0,3	0,8	0,0	5,3
4813	13,6	63,2	28,5	32,9	17,6	2,3	7,0	0,5	0,3	1,0	1,8	8,0
4819 Briefwahlbezirk	x	x	47,2	23,3	10,5	1,5	8,2	0,5	1,3	1,5	0,3	5,6
<b>48 BÜBINGEN</b>	<b>16,4</b>	<b>68,6</b>	<b>43,1</b>	<b>23,9</b>	<b>12,5</b>	<b>2,5</b>	<b>8,9</b>	<b>0,6</b>	<b>0,7</b>	<b>1,0</b>	<b>0,5</b>	<b>6,2</b>
<b>4 Bezirk H A L B E R G</b>	<b>14,2</b>	<b>63,5</b>	<b>33,6</b>	<b>29,2</b>	<b>16,0</b>	<b>2,4</b>	<b>7,4</b>	<b>1,5</b>	<b>0,9</b>	<b>1,3</b>	<b>0,6</b>	<b>7,2</b>
<b>Saarbrücken</b>	<b>14,2</b>	<b>56,6</b>	<b>29,5</b>	<b>29,5</b>	<b>18,5</b>	<b>1,7</b>	<b>8,3</b>	<b>1,2</b>	<b>1,0</b>	<b>1,1</b>	<b>0,9</b>	<b>8,4</b>

1) keine Kandidatur 2009





## **10 Amtliches Endergebnis der Bundestagswahl vom 22.09.2013**

### **10.1 Zweitstimmen**





# Endergebnis Bundestagswahl 2013

## Amtliches Endergebnis der Bundestagswahl vom 22.09.2013 (Zweitstimmen)

– absolut –

Wahlbezirk/ Distrikt/ Stadtteil/ Bezirk	Wahlberechtigte		Wähler														
	insgesamt	ausgestellte Wahl- scheine	insgesamt	mit Wahl- schein	gültige Stimmen	CDU	SPD	DIE LINKE	FDP	GRÜNE	FA- MILIE	PIRA- TEN	NPD	MIPD	AFD	pro	FW
	A	A2	B	B1	D	D1	D2	D3	D4	D5	D6	D7	D8	D9	D10	D11	D12
1111	858	130	367	3	358	91	117	47	19	39	6	11	7	1	13	0	7
1112	1.029	320	523	2	511	155	141	64	27	71	4	24	6	0	19	0	0
1119 Briefwahlbezirk	x	x	353	353	347	114	88	38	22	47	2	8	1	0	21	3	3
<b>111 Schloßplatz</b>	<b>1.887</b>	<b>450</b>	<b>1.243</b>	<b>358</b>	<b>1.216</b>	<b>360</b>	<b>346</b>	<b>149</b>	<b>68</b>	<b>157</b>	<b>12</b>	<b>43</b>	<b>14</b>	<b>1</b>	<b>53</b>	<b>3</b>	<b>10</b>
1121	944	265	514	1	509	140	144	36	44	91	7	16	2	0	27	0	2
1122	658	201	388	58	384	143	104	41	22	44	5	6	2	2	13	0	2
1129 Briefwahlbezirk	x	x	377	377	376	140	96	13	38	63	0	8	0	0	16	0	2
<b>112 Reppersberg</b>	<b>1.602</b>	<b>466</b>	<b>1.279</b>	<b>436</b>	<b>1.269</b>	<b>423</b>	<b>344</b>	<b>90</b>	<b>104</b>	<b>198</b>	<b>12</b>	<b>30</b>	<b>4</b>	<b>2</b>	<b>56</b>	<b>0</b>	<b>6</b>
1131	1.651	276	661	1	643	141	216	118	19	71	8	34	9	1	22	1	3
1132	1.064	195	470	26	460	108	139	75	19	57	2	31	5	1	20	1	2
1139 Briefwahlbezirk	x	x	416	416	411	105	142	52	13	60	4	8	14	0	6	2	5
<b>113 Malstatter Straße</b>	<b>2.715</b>	<b>471</b>	<b>1.547</b>	<b>443</b>	<b>1.514</b>	<b>354</b>	<b>497</b>	<b>245</b>	<b>51</b>	<b>188</b>	<b>14</b>	<b>73</b>	<b>28</b>	<b>2</b>	<b>48</b>	<b>4</b>	<b>10</b>
1141	982	309	463	2	459	154	120	38	36	58	1	18	3	1	27	1	2
1142	750	196	352	2	346	122	86	51	16	30	2	9	4	0	22	0	4
1143	688	174	399	3	392	148	96	35	23	47	3	21	4	0	12	0	3
1149 Briefwahlbezirk	x	x	644	644	639	260	136	45	62	76	2	15	6	1	31	1	4
<b>114 Triller</b>	<b>2.420</b>	<b>679</b>	<b>1.858</b>	<b>651</b>	<b>1.836</b>	<b>684</b>	<b>438</b>	<b>169</b>	<b>137</b>	<b>211</b>	<b>8</b>	<b>63</b>	<b>17</b>	<b>2</b>	<b>92</b>	<b>2</b>	<b>13</b>
1151	1.342	140	462	1	447	127	144	91	8	23	7	9	21	1	12	2	2
1159 Briefwahlbezirk	x	x	133	133	132	35	42	26	2	5	4	4	6	1	6	0	1
<b>115 Glockenwald</b>	<b>1.342</b>	<b>140</b>	<b>595</b>	<b>134</b>	<b>579</b>	<b>162</b>	<b>186</b>	<b>117</b>	<b>10</b>	<b>28</b>	<b>11</b>	<b>13</b>	<b>27</b>	<b>2</b>	<b>18</b>	<b>2</b>	<b>3</b>
1161	1.570	213	612	1	585	133	164	103	20	68	4	28	26	2	31	0	6
1162	902	227	460	2	449	115	141	65	19	63	1	16	9	0	18	0	2
1163	835	174	532	3	527	193	153	53	26	61	1	12	11	1	12	2	2
1164	559	118	331	4	328	116	87	31	25	45	4	6	1	3	5	1	4
1169 Briefwahlbezirk	x	x	692	692	683	241	193	60	56	78	6	17	7	1	15	4	5
<b>116 Bellevue</b>	<b>3.866</b>	<b>732</b>	<b>2.627</b>	<b>702</b>	<b>2.572</b>	<b>798</b>	<b>738</b>	<b>312</b>	<b>146</b>	<b>315</b>	<b>16</b>	<b>79</b>	<b>54</b>	<b>7</b>	<b>81</b>	<b>7</b>	<b>19</b>
<b>11 ALT-SAARBRÜCKEN</b>	<b>13.832</b>	<b>2.938</b>	<b>9.149</b>	<b>2.724</b>	<b>8.986</b>	<b>2.781</b>	<b>2.549</b>	<b>1.082</b>	<b>516</b>	<b>1.097</b>	<b>73</b>	<b>301</b>	<b>144</b>	<b>16</b>	<b>348</b>	<b>18</b>	<b>61</b>
1211	1.717	303	839	4	816	237	230	144	32	55	11	30	22	2	42	2	9
1219 Briefwahlbezirk	x	x	290	290	287	115	65	41	13	14	4	11	5	0	18	0	1
<b>121 Rußhütte</b>	<b>1.717</b>	<b>303</b>	<b>1.129</b>	<b>294</b>	<b>1.103</b>	<b>352</b>	<b>295</b>	<b>185</b>	<b>45</b>	<b>69</b>	<b>15</b>	<b>41</b>	<b>27</b>	<b>2</b>	<b>60</b>	<b>2</b>	<b>10</b>
1221	1.554	388	756	2	737	239	223	99	29	74	7	22	6	3	30	0	5
1222	1.116	206	603	3	588	153	223	82	13	41	3	18	12	0	36	0	7
1223	898	115	520	2	508	142	156	79	21	39	7	16	15	1	25	2	5
1224	857	149	432	0	424	94	133	82	8	31	3	25	9	1	31	1	6
1225	790	165	439	0	430	127	130	57	18	46	4	13	4	1	29	0	1
1228 Briefwahlbezirk	x	x	536	536	529	189	158	45	24	51	10	17	4	0	28	1	2
1229 Briefwahlbezirk	x	x	449	449	437	125	154	71	12	35	7	10	4	0	18	0	1
<b>122 Rodenhof</b>	<b>5.215</b>	<b>1.023</b>	<b>3.735</b>	<b>992</b>	<b>3.653</b>	<b>1.069</b>	<b>1.177</b>	<b>515</b>	<b>125</b>	<b>317</b>	<b>41</b>	<b>121</b>	<b>54</b>	<b>6</b>	<b>197</b>	<b>4</b>	<b>27</b>
1231	1.520	204	592	1	585	116	198	113	16	50	8	35	18	1	26	3	1
1232	1.621	161	545	0	532	120	184	104	14	31	5	25	15	2	27	1	4
1239 Briefwahlbezirk	x	x	343	343	336	97	98	54	7	39	6	12	9	1	13	0	0
<b>123 Unteres Malstatt</b>	<b>3.141</b>	<b>365</b>	<b>1.480</b>	<b>344</b>	<b>1.453</b>	<b>333</b>	<b>480</b>	<b>271</b>	<b>37</b>	<b>120</b>	<b>19</b>	<b>72</b>	<b>42</b>	<b>4</b>	<b>66</b>	<b>4</b>	<b>5</b>
1241	1.882	176	742	3	720	214	212	140	20	28	4	35	26	6	30	3	2
1242	796	116	326	0	319	58	91	82	9	35	2	12	9	2	19	0	0
1249 Briefwahlbezirk	x	x	275	275	265	61	103	39	9	24	3	8	2	0	15	0	1
<b>124 Leipziger Straße</b>	<b>2.678</b>	<b>292</b>	<b>1.343</b>	<b>278</b>	<b>1.304</b>	<b>333</b>	<b>406</b>	<b>261</b>	<b>38</b>	<b>87</b>	<b>9</b>	<b>55</b>	<b>37</b>	<b>8</b>	<b>64</b>	<b>3</b>	<b>3</b>
1251	1.475	118	575	1	553	119	188	131	6	17	6	26	30	5	24	1	0
1252	1.338	149	552	1	530	137	167	106	10	36	6	15	21	3	22	1	6
1259 Briefwahlbezirk	x	x	246	246	242	53	78	56	10	18	5	9	9	0	2	1	1
<b>125 Jenneweg</b>	<b>2.813</b>	<b>267</b>	<b>1.373</b>	<b>248</b>	<b>1.325</b>	<b>309</b>	<b>433</b>	<b>293</b>	<b>26</b>	<b>71</b>	<b>17</b>	<b>50</b>	<b>60</b>	<b>8</b>	<b>48</b>	<b>3</b>	<b>7</b>
1261	951	222	531	1	526	174	182	56	22	42	4	8	10	0	26	0	2
1262	1.139	190	502	0	489	137	180	50	16	37	5	20	9	1	31	1	2
1263	1.064	207	524	0	514	176	160	55	29	43	1	13	6	0	26	2	3
1264	710	129	445	1	437	142	152	52	21	28	5	7	8	0	19	0	3
1269 Briefwahlbezirk	x	x	720	720	702	265	230	66	29	58	6	17	7	4	14	2	4
<b>126 Rastpfuhl</b>	<b>3.864</b>	<b>748</b>	<b>2.722</b>	<b>722</b>	<b>2.668</b>	<b>894</b>	<b>904</b>	<b>279</b>	<b>117</b>	<b>208</b>	<b>21</b>	<b>65</b>	<b>40</b>	<b>5</b>	<b>116</b>	<b>5</b>	<b>14</b>
<b>12 MALSTATT</b>	<b>19.428</b>	<b>2.998</b>	<b>11.782</b>	<b>2.878</b>	<b>11.506</b>	<b>3.290</b>	<b>3.695</b>	<b>1.804</b>	<b>388</b>	<b>872</b>	<b>122</b>	<b>404</b>	<b>260</b>	<b>33</b>	<b>551</b>	<b>21</b>	<b>66</b>
1311	977	237	459	3	451	97	111	83	11	84	3	33	8	1	15	0	5
1312	687	137	276	2	274	75	78	31	16	41	1	12	1	0	9	0	10
1319 Briefwahlbezirk	x	x	345	345	342	76	83	32	25	84	3	29	2	0	6	0	2
<b>131 Hauptbahnhof</b>	<b>1.664</b>	<b>374</b>	<b>1.080</b>	<b>350</b>	<b>1.067</b>	<b>248</b>	<b>272</b>	<b>146</b>	<b>52</b>	<b>209</b>	<b>7</b>	<b>74</b>	<b>11</b>	<b>1</b>	<b>30</b>	<b>0</b>	<b>17</b>
1321	832	182	389	2	383	80	91	54	14	74	4	36	8	1	16	1	4
1322	1.250	315	675	29	662	136	215	103	26	113	4	34	7	0	20	1	3
1323	882	177	464	1	456	99	123	83	3	89	4	37	1	1	11	1	4
1324	1.192	256	569	2	560	99	160	116	16	119	4	28	3	0	9	1	5
1329 Briefwahlbezirk	x	x	852	852	843	225	198	99	35	207	6	42	3	1	23	0	4
<b>132 Nauwieser Viertel</b>	<b>4.156</b>	<b>930</b>	<b>2.949</b>	<b>886</b>	<b>2.904</b>	<b>639</b>	<b>787</b>	<b>455</b>	<b>94</b>	<b>602</b>	<b>22</b>	<b>177</b>	<b>22</b>	<b>3</b>	<b>79</b>	<b>4</b>	<b>20</b>
1331	836	211	393	5	386	81	107	55	29	74	3	18	3	0	14	0	2
1332	884	213	412	20	407	88	124	66	9	81	0	28	1	0	8	0	2
1339 Briefwahlbezirk	x	x	365	365	359	103	104	27	25	73	1	12	2	2	8	0	2
<b>133 St. Johanner Markt</b>	<b>1.720</b>	<b>424</b>	<b>1.170</b>	<b>390</b>	<b>1.152</b>	<b>272</b>	<b>335</b>	<b>148</b>	<b>63</b>	<b>228</b>	<b>4</b>	<b>58</b>	<b>6</b>	<b>2</b>	<b>30</b>	<b>0</b>	<b>6</b>
1341	1.306	313	642	0	630	133	197	76	28	132	3	37	4	2	18	0	0
1342	1.227	265	713	5	707	138	215	92	31	155	4	42	6	0	22	0	2
1343	982	264	565	1	561	211	125	51	52	80	0	21	3	1	15	0	2
1349 Briefwahlbezirk	x	x	808	808	797	204	212	80	57	171	5	30	3	1	28	0	6
<b>134 Am Staden</b>	<b>3.515</b>	<b>842</b>															

## Amtliches Endergebnis der Bundestagswahl vom 22.09.2013 (Zweitstimmen)

– Prozent –

Wahlbezirk/ Distrikt/ Stadtteil/ Bezirk	ausge- stellte Wahl- scheine	Wähler												
		Wahlbe- teilig- ung <sup>1)</sup>	CDU	SPD	DIE LINKE	FDP	GRÜNE	FA- MILIE	PIRA- TEN	NPD	MIPD	AFD	pro	FW
		A2	B	D1	D2	D3	D4	D5	D6	D7	D8	D9	D10	D11
1111	15,2	54,5	25,4	32,7	13,1	5,3	10,9	1,7	3,1	2,0	0,3	3,6	0,0	2,0
1112	31,1	75,3	30,3	27,6	12,5	5,3	13,9	0,8	4,7	1,2	0,0	3,7	0,0	0,0
1119 Briefwahlbezirk	x	x	32,9	25,4	11,0	6,3	13,5	0,6	2,3	0,3	0,0	6,1	0,9	0,9
<b>111 Schloßplatz</b>	<b>23,8</b>	<b>65,9</b>	<b>29,6</b>	<b>28,5</b>	<b>12,3</b>	<b>5,6</b>	<b>12,9</b>	<b>1,0</b>	<b>3,5</b>	<b>1,2</b>	<b>0,1</b>	<b>4,4</b>	<b>0,2</b>	<b>0,8</b>
1121	28,1	80,4	27,5	28,3	7,1	8,6	17,9	1,4	3,1	0,4	0,0	5,3	0,0	0,4
1122	30,5	79,1	37,2	27,1	10,7	5,7	11,5	1,3	1,6	0,5	0,5	3,4	0,0	0,5
1129 Briefwahlbezirk	x	x	37,2	25,5	3,5	10,1	16,8	0,0	2,1	0,0	0,0	4,3	0,0	0,5
<b>112 Reppersberg</b>	<b>29,1</b>	<b>79,8</b>	<b>33,3</b>	<b>27,1</b>	<b>7,1</b>	<b>8,2</b>	<b>15,6</b>	<b>0,9</b>	<b>2,4</b>	<b>0,3</b>	<b>0,2</b>	<b>4,4</b>	<b>0,0</b>	<b>0,5</b>
1131	16,7	55,6	21,9	33,6	18,4	3,0	11,0	1,2	5,3	1,4	0,2	3,4	0,2	0,5
1132	18,3	59,1	23,5	30,2	16,3	4,1	12,4	0,4	6,7	1,1	0,2	4,3	0,2	0,4
1139 Briefwahlbezirk	x	x	25,5	34,5	12,7	3,2	14,6	1,0	1,9	3,4	0,0	1,5	0,5	1,2
<b>113 Malstatter Straße</b>	<b>17,3</b>	<b>57,0</b>	<b>23,4</b>	<b>32,8</b>	<b>16,2</b>	<b>3,4</b>	<b>12,4</b>	<b>0,9</b>	<b>4,8</b>	<b>1,8</b>	<b>0,1</b>	<b>3,2</b>	<b>0,3</b>	<b>0,7</b>
1141	31,5	77,1	33,6	26,1	8,3	7,8	12,6	0,2	3,9	0,7	0,2	5,9	0,2	0,4
1142	26,1	71,7	35,3	24,9	14,7	4,6	8,7	0,6	2,6	1,2	0,0	6,4	0,0	1,2
1143	25,3	81,8	37,8	24,5	8,9	5,9	12,0	0,8	5,4	1,0	0,0	3,1	0,0	0,8
1149 Briefwahlbezirk	x	x	40,7	21,3	7,0	9,7	11,9	0,3	2,3	0,9	0,2	4,9	0,2	0,6
<b>114 Triller</b>	<b>28,1</b>	<b>76,8</b>	<b>37,3</b>	<b>23,9</b>	<b>9,2</b>	<b>7,5</b>	<b>11,5</b>	<b>0,4</b>	<b>3,4</b>	<b>0,9</b>	<b>0,1</b>	<b>5,0</b>	<b>0,1</b>	<b>0,7</b>
1151	10,4	44,3	28,4	32,2	20,4	1,8	5,1	1,6	2,0	4,7	0,2	2,7	0,4	0,4
1159 Briefwahlbezirk	x	x	26,5	31,8	19,7	1,5	3,8	3,0	3,0	4,5	0,8	4,5	0,0	0,8
<b>115 Glockenwald</b>	<b>10,4</b>	<b>44,3</b>	<b>28,0</b>	<b>32,1</b>	<b>20,2</b>	<b>1,7</b>	<b>4,8</b>	<b>1,9</b>	<b>2,2</b>	<b>4,7</b>	<b>0,3</b>	<b>3,1</b>	<b>0,3</b>	<b>0,5</b>
1161	13,6	51,9	22,7	28,0	17,6	3,4	11,6	0,7	4,8	4,4	0,3	5,3	0,0	1,0
1162	25,2	74,9	25,6	31,4	14,5	4,2	14,0	0,2	3,6	2,0	0,0	4,0	0,0	0,4
1163	20,8	83,3	36,6	29,0	10,1	4,9	11,6	0,2	2,3	2,1	0,2	2,3	0,4	0,4
1164	21,1	78,8	35,4	26,5	9,5	7,6	13,7	1,2	1,8	0,3	0,9	1,5	0,3	1,2
1169 Briefwahlbezirk	x	x	35,3	28,3	8,8	8,2	11,4	0,9	2,5	1,0	0,1	2,2	0,6	0,7
<b>116 Bellevue</b>	<b>18,9</b>	<b>68,0</b>	<b>31,0</b>	<b>28,7</b>	<b>12,1</b>	<b>5,7</b>	<b>12,2</b>	<b>0,6</b>	<b>3,1</b>	<b>2,1</b>	<b>0,3</b>	<b>3,1</b>	<b>0,3</b>	<b>0,7</b>
<b>11 ALT-SAARBRÜCKEN</b>	<b>21,2</b>	<b>66,1</b>	<b>30,9</b>	<b>28,4</b>	<b>12,0</b>	<b>5,7</b>	<b>12,2</b>	<b>0,8</b>	<b>3,3</b>	<b>1,6</b>	<b>0,2</b>	<b>3,9</b>	<b>0,2</b>	<b>0,7</b>
1211	17,6	65,8	29,0	28,2	17,6	3,9	6,7	1,3	3,7	2,7	0,2	5,1	0,2	1,1
1219 Briefwahlbezirk	x	x	40,1	22,6	14,3	4,5	4,9	1,4	3,8	1,7	0,0	6,3	0,0	0,3
<b>121 Rußhütte</b>	<b>17,6</b>	<b>65,8</b>	<b>31,9</b>	<b>26,7</b>	<b>16,8</b>	<b>4,1</b>	<b>6,3</b>	<b>1,4</b>	<b>3,7</b>	<b>2,4</b>	<b>0,2</b>	<b>5,4</b>	<b>0,2</b>	<b>0,9</b>
1221	25,0	72,8	32,4	30,3	13,4	3,9	10,0	0,9	3,0	0,8	0,4	4,1	0,0	0,7
1222	18,5	71,6	26,0	37,9	13,9	2,2	7,0	0,5	3,1	2,0	0,0	6,1	0,0	1,2
1223	12,8	70,1	28,0	30,7	15,6	4,1	7,7	1,4	3,1	3,0	0,2	4,9	0,4	1,0
1224	17,4	67,2	22,2	31,4	19,3	1,9	7,3	0,7	5,9	2,1	0,2	7,3	0,2	1,4
1225	20,9	75,9	29,5	30,2	13,3	4,2	10,7	0,9	3,0	0,9	0,2	6,7	0,0	0,2
1228 Briefwahlbezirk	x	x	35,7	29,9	8,5	4,5	9,6	1,9	3,2	0,8	0,0	5,3	0,2	0,4
1229 Briefwahlbezirk	x	x	28,6	35,2	16,2	2,7	8,0	1,6	2,3	0,9	0,0	4,1	0,0	0,2
<b>122 Rodenhof</b>	<b>19,6</b>	<b>71,6</b>	<b>29,3</b>	<b>32,2</b>	<b>14,1</b>	<b>3,4</b>	<b>8,7</b>	<b>1,1</b>	<b>3,3</b>	<b>1,5</b>	<b>0,2</b>	<b>5,4</b>	<b>0,1</b>	<b>0,7</b>
1231	13,4	51,5	19,8	33,8	19,3	2,7	8,5	1,4	6,0	3,1	0,2	4,4	0,5	0,2
1232	9,9	43,0	22,6	34,6	19,5	2,6	5,8	0,9	4,7	2,8	0,4	5,1	0,2	0,8
1239 Briefwahlbezirk	x	x	28,9	29,2	16,1	2,1	11,6	1,8	3,6	2,7	0,3	3,9	0,0	0,0
<b>123 Unteres Malstatt</b>	<b>11,6</b>	<b>47,1</b>	<b>22,9</b>	<b>33,0</b>	<b>18,7</b>	<b>2,5</b>	<b>8,3</b>	<b>1,3</b>	<b>5,0</b>	<b>2,9</b>	<b>0,3</b>	<b>4,5</b>	<b>0,3</b>	<b>0,3</b>
1241	9,4	48,2	29,7	29,4	19,4	2,8	3,9	0,6	4,9	3,6	0,8	4,2	0,4	0,3
1242	14,6	54,8	18,2	28,5	25,7	2,8	11,0	0,6	3,8	2,8	0,6	6,0	0,0	0,0
1249 Briefwahlbezirk	x	x	23,0	38,9	14,7	3,4	9,1	1,1	3,0	0,8	0,0	5,7	0,0	0,4
<b>124 Leipziger Straße</b>	<b>10,9</b>	<b>50,1</b>	<b>25,5</b>	<b>31,1</b>	<b>20,0</b>	<b>2,9</b>	<b>6,7</b>	<b>0,7</b>	<b>4,2</b>	<b>2,8</b>	<b>0,6</b>	<b>4,9</b>	<b>0,2</b>	<b>0,2</b>
1251	8,0	46,3	21,5	34,0	23,7	1,1	3,1	1,1	4,7	5,4	0,9	4,3	0,2	0,0
1252	11,1	51,5	25,8	31,5	20,0	1,9	6,8	1,1	2,8	4,0	0,6	4,2	0,2	1,1
1259 Briefwahlbezirk	x	x	21,9	32,2	23,1	4,1	7,4	2,1	3,7	3,7	0,0	0,8	0,4	0,4
<b>125 Jenneweg</b>	<b>9,5</b>	<b>48,8</b>	<b>23,3</b>	<b>32,7</b>	<b>22,1</b>	<b>2,0</b>	<b>5,4</b>	<b>1,3</b>	<b>3,8</b>	<b>4,5</b>	<b>0,6</b>	<b>3,6</b>	<b>0,2</b>	<b>0,5</b>
1261	23,3	78,3	33,1	34,6	10,6	4,2	8,0	0,8	1,5	1,9	0,0	4,9	0,0	0,4
1262	16,7	60,2	28,0	36,8	10,2	3,3	7,6	1,0	4,1	1,8	0,2	6,3	0,2	0,4
1263	19,5	68,0	34,2	31,1	10,7	5,6	8,4	0,2	2,5	1,2	0,0	5,1	0,4	0,6
1264	18,2	80,1	32,5	34,8	11,9	4,8	6,4	1,1	1,6	1,8	0,0	4,3	0,0	0,7
1269 Briefwahlbezirk	x	x	37,7	32,8	9,4	4,1	8,3	0,9	2,4	1,0	0,6	2,0	0,3	0,6
<b>126 Rastpfuhl</b>	<b>19,4</b>	<b>70,4</b>	<b>33,5</b>	<b>33,9</b>	<b>10,5</b>	<b>4,4</b>	<b>7,8</b>	<b>0,8</b>	<b>2,4</b>	<b>1,5</b>	<b>0,2</b>	<b>4,3</b>	<b>0,2</b>	<b>0,5</b>
<b>12 MALSTATT</b>	<b>15,4</b>	<b>60,6</b>	<b>28,6</b>	<b>32,1</b>	<b>15,7</b>	<b>3,4</b>	<b>7,6</b>	<b>1,1</b>	<b>3,5</b>	<b>2,3</b>	<b>0,3</b>	<b>4,8</b>	<b>0,2</b>	<b>0,6</b>
1311	24,3	69,4	21,5	24,6	18,4	2,4	18,6	0,7	7,3	1,8	0,2	3,3	0,0	1,1
1312	19,9	58,5	27,4	28,5	11,3	5,8	15,0	0,4	4,4	0,4	0,0	3,3	0,0	3,6
1319 Briefwahlbezirk	x	x	22,2	24,3	9,4	7,3	24,6	0,9	8,5	0,6	0,0	1,8	0,0	0,6
<b>131 Hauptbahnhof</b>	<b>22,5</b>	<b>64,9</b>	<b>23,2</b>	<b>25,5</b>	<b>13,7</b>	<b>4,9</b>	<b>19,6</b>	<b>0,7</b>	<b>6,9</b>	<b>1,0</b>	<b>0,1</b>	<b>2,8</b>	<b>0,0</b>	<b>1,6</b>
1321	21,9	67,3	20,9	23,8	14,1	3,7	19,3	1,0	9,4	2,1	0,3	4,2	0,3	1,0
1322	25,2	75,8	20,5	32,5	15,6	3,9	17,1	0,6	5,1	1,1	0,0	3,0	0,2	0,5
1323	20,1	71,6	21,7	27,0	18,2	0,7	19,5	0,9	8,1	0,2	0,2	2,4	0,2	0,9
1324	21,5	68,0	17,7	28,6	20,7	2,9	21,3	0,7	5,0	0,5	0,0	1,6	0,2	0,9
1329 Briefwahlbezirk	x	x	26,7	23,5	11,7	4,2	24,6	0,7	5,0	0,4	0,1	2,7	0,0	0,5
<b>132 Nauwieser Viertel</b>	<b>22,4</b>	<b>71,0</b>	<b>22,0</b>	<b>27,1</b>	<b>15,7</b>	<b>3,2</b>	<b>20,7</b>	<b>0,8</b>	<b>6,1</b>	<b>0,8</b>	<b>0,1</b>	<b>2,7</b>	<b>0,1</b>	<b>0,7</b>
1331	25,2	69,6	21,0	27,7	14,2	7,5	19,2	0,8	4,7	0,8	0,0	3,6	0,0	0,5
1332	24,1	66,6	21,6	30,5	16,2	2,2	19,9	0,0	6,9	0,2	0,0	2,0	0,0	0,5
1339 Briefwahlbezirk	x	x	28,7	29,0	7,5	7,0	20,3	0,3	3,3	0,6	0,6	2,2	0,0	0,6
<b>133 St. Johanner Markt</b>	<b>24,7</b>	<b>68,0</b>	<b>23,6</b>	<b>29,1</b>	<b>12,8</b>	<b>5,5</b>	<b>19,8</b>	<b>0,3</b>	<b>5,0</b>	<b>0,5</b>	<b>0,2</b>	<b>2,6</b>	<b>0,0</b>	<b>0,5</b>
1341	24,0	72,3	21,1	31,3	12,1	4,4	21,0	0,5	5,9	0,6	0,3	2,9	0,0	0,0
1342	21,6	78,6	19,5	30,4	13,0	4,4	21,9	0,6	5,9	0,8	0,0	3,1	0,0	0,3
1343	26,9	83,4	37,6	22,3	9,1	9,3	14,3	0,0	3,7	0,5	0,2	2,7	0,0	0,4
1349 Briefwahlbezirk	x	x	25,6	26,6	10,0	7,2	21,5	0,6	3,8	0,4	0,1	3,5	0,0	0,8
<b>134 Am Staden</b>	<b>24,0</b>	<b>77,6</b>	<b>25,5</b>	<b>27,8</b>	<b>11,1</b>	<b>6,2</b>	<b>20,0</b>	<b>0,4</b>	<b>4,8</b>	<b>0,6</b>	<b>0,1</b>	<b>3,1</b>	<b>0,0</b>	<b>0,4</b>

## Amtliches Endergebnis der Bundestagswahl vom 22.09.2013 (Zweitstimmen)

– absolut –

Wahlbezirk/ Distrikt/ Stadtteil/ Bezirk	Wahlberechtigte		Wähler														
	insgesamt	ausgestellte Wahlscheine	insgesamt	mit Wahrschein	gültige Stimmen	CDU	SPD	DIE LINKE	FDP	GRÜNE	FA- MILIE	PIRA- TEN	NPD	MIPD	AFD	pro	FW
	A	A2	B	B1	D	D1	D2	D3	D4	D5	D6	D7	D8	D9	D10	D11	D12
1351	1.207	311	565	3	559	195	142	62	38	61	4	16	2	2	35	0	2
1359 Briefwahlbezirk			279	279	276	100	82	27	21	31	2	6	2	0	5	0	0
<b>135 Kaninchenberg</b>	<b>1.207</b>	<b>311</b>	<b>844</b>	<b>282</b>	<b>835</b>	<b>295</b>	<b>224</b>	<b>89</b>	<b>59</b>	<b>92</b>	<b>6</b>	<b>22</b>	<b>4</b>	<b>2</b>	<b>40</b>	<b>0</b>	<b>2</b>
1361	918	295	440	1	434	126	94	41	36	90	1	24	1	0	17	0	4
1362	1.137	367	602	3	599	252	139	39	65	54	4	11	1	3	29	0	2
1363	1.194	345	635	2	626	223	178	55	31	91	4	18	5	0	18	0	3
1364	1.225	423	617	3	610	232	137	51	51	85	4	17	3	0	27	0	3
1365	978	241	594	1	583	150	158	72	39	102	3	27	1	0	26	1	4
1368 Briefwahlbezirk	x	x	643	643	640	266	107	32	97	83	1	20	1	0	30	1	2
1369 Briefwahlbezirk	x	x	971	971	958	370	226	54	93	141	2	26	3	1	40	1	1
<b>136 Rotenbühl m. Uni.</b>	<b>5.452</b>	<b>1.671</b>	<b>4.502</b>	<b>1.624</b>	<b>4.450</b>	<b>1.619</b>	<b>1.039</b>	<b>344</b>	<b>412</b>	<b>646</b>	<b>19</b>	<b>143</b>	<b>15</b>	<b>4</b>	<b>187</b>	<b>3</b>	<b>19</b>
1371	864	255	469	2	464	151	123	52	25	76	4	10	0	0	19	1	3
1372	1.075	320	533	2	525	167	135	63	25	84	6	18	5	0	9	9	4
1373	965	212	487	2	481	132	161	55	25	71	1	16	3	0	17	0	0
1379 Briefwahlbezirk			749	749	737	267	171	70	40	106	5	28	11	0	30	0	9
<b>137 Am Homburg</b>	<b>2.904</b>	<b>787</b>	<b>2.238</b>	<b>755</b>	<b>2.207</b>	<b>717</b>	<b>590</b>	<b>240</b>	<b>115</b>	<b>337</b>	<b>16</b>	<b>72</b>	<b>19</b>	<b>0</b>	<b>75</b>	<b>10</b>	<b>16</b>
1381	1.120	216	536	2	519	141	139	87	27	67	5	22	6	1	21	0	3
1382	775	206	404	4	400	124	130	56	21	34	3	14	2	0	13	2	1
1389 Briefwahlbezirk	x	x	401	401	392	121	121	33	27	54	1	16	1	0	15	1	2
<b>138 Bruchwiese</b>	<b>1.895</b>	<b>422</b>	<b>1.341</b>	<b>407</b>	<b>1.311</b>	<b>386</b>	<b>390</b>	<b>176</b>	<b>75</b>	<b>155</b>	<b>9</b>	<b>52</b>	<b>9</b>	<b>1</b>	<b>49</b>	<b>3</b>	<b>6</b>
<b>13 ST. JOHANN</b>	<b>22.513</b>	<b>5.761</b>	<b>16.852</b>	<b>5.508</b>	<b>16.621</b>	<b>4.862</b>	<b>4.386</b>	<b>1.897</b>	<b>1.038</b>	<b>2.807</b>	<b>95</b>	<b>728</b>	<b>102</b>	<b>17</b>	<b>573</b>	<b>20</b>	<b>96</b>
1411	1.413	233	682	2	672	217	219	102	20	36	6	20	12	1	38	0	1
1412	1.665	479	762	59	739	264	221	90	34	53	4	20	5	2	42	0	4
1413	766	221	379	3	373	127	102	34	28	27	2	15	2	0	32	1	3
1414	1.020	255	505	2	503	202	133	43	30	39	1	13	3	0	36	0	3
1418 Briefwahlbezirk	x	x	586	586	579	211	192	56	28	55	1	15	2	0	17	0	2
1419 Briefwahlbezirk	x	x	463	463	451	202	113	35	33	34	2	8	1	1	21	0	1
<b>14 ESCHBERG</b>	<b>4.864</b>	<b>1.188</b>	<b>3.377</b>	<b>1.115</b>	<b>3.317</b>	<b>1.223</b>	<b>980</b>	<b>360</b>	<b>173</b>	<b>244</b>	<b>16</b>	<b>91</b>	<b>25</b>	<b>4</b>	<b>186</b>	<b>1</b>	<b>14</b>
1611	1.268	223	703	3	694	196	227	69	41	69	6	32	12	1	37	2	2
1612	1.656	172	845	3	812	177	292	136	43	39	9	30	32	2	41	3	8
1619 Briefwahlbezirk	x	x	373	373	369	145	108	31	15	37	3	12	3	2	9	0	4
<b>161 Wackenberg</b>	<b>2.924</b>	<b>395</b>	<b>1.921</b>	<b>379</b>	<b>1.875</b>	<b>518</b>	<b>627</b>	<b>236</b>	<b>99</b>	<b>145</b>	<b>18</b>	<b>74</b>	<b>47</b>	<b>5</b>	<b>87</b>	<b>5</b>	<b>14</b>
1621	1.334	381	736	1	728	277	172	53	66	90	1	17	6	2	42	0	2
1622	721	180	348	2	345	104	100	39	13	35	2	18	7	0	25	1	1
1623	1.161	226	679	1	673	182	200	74	39	101	10	17	6	1	36	3	4
1624	903	271	417	31	411	149	110	45	38	42	6	8	1	0	11	0	1
1629 Briefwahlbezirk	x	x	979	979	968	386	217	75	93	117	8	26	7	0	32	3	4
<b>162 Winterberg</b>	<b>4.119</b>	<b>1.058</b>	<b>3.159</b>	<b>1.014</b>	<b>3.125</b>	<b>1.098</b>	<b>799</b>	<b>286</b>	<b>249</b>	<b>385</b>	<b>27</b>	<b>86</b>	<b>27</b>	<b>3</b>	<b>146</b>	<b>7</b>	<b>12</b>
<b>16 ST. ARNUAL</b>	<b>7.043</b>	<b>1.453</b>	<b>5.080</b>	<b>1.393</b>	<b>5.000</b>	<b>1.616</b>	<b>1.426</b>	<b>522</b>	<b>348</b>	<b>530</b>	<b>45</b>	<b>160</b>	<b>74</b>	<b>8</b>	<b>233</b>	<b>12</b>	<b>26</b>
<b>1 Bezirk M I T T E</b>	<b>67.680</b>	<b>14.338</b>	<b>46.240</b>	<b>13.618</b>	<b>45.430</b>	<b>13.772</b>	<b>13.036</b>	<b>5.665</b>	<b>2.463</b>	<b>5.550</b>	<b>351</b>	<b>1.684</b>	<b>605</b>	<b>78</b>	<b>1.891</b>	<b>72</b>	<b>263</b>
2111	804	166	422	1	412	101	171	50	18	18	6	10	6	0	29	0	3
2112	666	140	373	5	366	126	121	38	17	20	2	11	9	0	18	2	2
2113	757	158	412	0	400	117	140	50	37	20	4	10	7	0	15	0	0
2119 Briefwahlbezirk	x	x	436	436	429	134	180	27	20	29	5	8	4	0	20	0	2
<b>211 Gersweiler-Mitte</b>	<b>2.227</b>	<b>464</b>	<b>1.643</b>	<b>442</b>	<b>1.607</b>	<b>478</b>	<b>612</b>	<b>165</b>	<b>92</b>	<b>87</b>	<b>17</b>	<b>39</b>	<b>26</b>	<b>0</b>	<b>82</b>	<b>2</b>	<b>7</b>
2121	667	154	345	0	339	97	139	26	11	22	2	14	11	0	14	1	2
2122	1.254	258	699	2	690	254	212	78	25	37	12	14	16	0	36	2	4
2129 Briefwahlbezirk	x	x	397	397	389	145	136	38	16	14	9	11	6	0	10	2	2
<b>212 Ottenhausen</b>	<b>1.921</b>	<b>412</b>	<b>1.441</b>	<b>399</b>	<b>1.418</b>	<b>496</b>	<b>487</b>	<b>142</b>	<b>52</b>	<b>73</b>	<b>23</b>	<b>39</b>	<b>33</b>	<b>0</b>	<b>60</b>	<b>5</b>	<b>8</b>
2131	887	167	479	0	469	163	165	41	16	28	4	21	9	0	17	2	3
2139 Briefwahlbezirk	x	x	163	163	161	49	65	18	2	10	2	3	2	0	8	1	1
<b>213 Neu-Aschbach</b>	<b>887</b>	<b>167</b>	<b>642</b>	<b>163</b>	<b>630</b>	<b>212</b>	<b>230</b>	<b>59</b>	<b>18</b>	<b>38</b>	<b>6</b>	<b>24</b>	<b>11</b>	<b>0</b>	<b>25</b>	<b>3</b>	<b>4</b>
<b>21 GERSWEILER</b>	<b>5.035</b>	<b>1.043</b>	<b>3.726</b>	<b>1.004</b>	<b>3.655</b>	<b>1.186</b>	<b>1.329</b>	<b>366</b>	<b>162</b>	<b>198</b>	<b>46</b>	<b>102</b>	<b>70</b>	<b>0</b>	<b>167</b>	<b>10</b>	<b>19</b>
2211	757	101	395	1	384	105	167	43	11	7	3	12	12	1	20	1	2
2212	868	190	471	4	463	158	164	51	16	30	6	8	5	0	23	0	2
2213	745	150	408	0	401	136	126	34	21	27	3	13	15	0	21	1	4
2214	867	177	450	1	436	143	145	50	18	24	4	17	13	0	18	2	2
2219 Briefwahlbezirk	x	x	576	576	566	196	203	42	38	34	7	15	5	0	25	1	0
<b>221 Klarenthal</b>	<b>3.237</b>	<b>618</b>	<b>2.300</b>	<b>582</b>	<b>2.250</b>	<b>738</b>	<b>805</b>	<b>220</b>	<b>104</b>	<b>122</b>	<b>23</b>	<b>65</b>	<b>50</b>	<b>1</b>	<b>107</b>	<b>5</b>	<b>10</b>
2221	1.009	227	500	1	493	183	134	50	22	36	7	11	13	0	33	0	4
2229 Briefwahlbezirk	x	x	211	211	208	68	87	14	16	6	4	6	1	0	5	0	1
<b>222 Krughütte</b>	<b>1.009</b>	<b>227</b>	<b>711</b>	<b>212</b>	<b>701</b>	<b>251</b>	<b>221</b>	<b>64</b>	<b>38</b>	<b>42</b>	<b>11</b>	<b>17</b>	<b>14</b>	<b>0</b>	<b>38</b>	<b>0</b>	<b>5</b>
<b>22 KLARENTHAL</b>	<b>4.246</b>	<b>845</b>	<b>3.011</b>	<b>794</b>	<b>2.951</b>	<b>989</b>	<b>1.026</b>	<b>284</b>	<b>142</b>	<b>164</b>	<b>34</b>	<b>82</b>	<b>64</b>	<b>1</b>	<b>145</b>	<b>5</b>	<b>15</b>
2311	1.268	347	551	1	541	160	191	78	8	24	3	17	20	1	37	0	2
2312	743	180	346	0	338	145	94	37	8	23	4	5	8	0	14	0	0
2313	1.599	303	787	1	775	262	220	118	34	26	15	24	25	0	46	1	4
2318 Briefwahlbezirk	x	x	331	331	325	81	155	35	7	15	6	9	0	0	9	0	2
2319 Briefwahlbezirk	x	x	458	458	444	211	125	40	7	18	7	10	11	1	10	1	3
<b>231 Altenkessel</b>	<b>3.610</b>	<b>830</b>	<b>2.473</b>	<b>791</b>	<b>2.423</b>	<b>859</b>	<b>785</b>	<b>308</b>	<b>64</b>	<b>106</b>	<b>35</b>	<b>62</b>	<b>73</b>	<b>2</b>	<b>116</b>	<b>2</b>	<b>11</b>
2321	697	83	356	0	350	119	110	32	6	11	5	17	15	0	32	0	3
2329 Briefwahlbezirk	x	x	82	82	80	30	20	9	5	9	1	0	6	0	0	0	0
<b>232 Rockershausen</b>	<b>697</b>	<b>83</b>	<b>438</b>	<b>82</b>	<b>430</b>	<b>149</b>	<b>130</b>	<b>41</b>	<b>11</b>	<b>20</b>	<b>6</b>	<b>17</b>	<b>21</b>	<b>0</b>	<b>32</b>	<b>0</b>	<b>3</b>
<b>23 ALTENKESSEL</b>	<b>4.307</b>	<b>913</b>	<b>2.911</b>	<b>873</b>	<b>2.853</b>	<b>1.008</b>	<b>915</b>	<b>349</b>	<b>75</b>	<b>126</b>	<b>41</b>	<b>79</b>	<b>94</b>	<b>2</b>	<b>148</b>	<b>2</b>	<b>14</b>
2411	1.542	149	546</														

## Amtliches Endergebnis der Bundestagswahl vom 22.09.2013 (Zweitstimmen)

– Prozent –

Wahlbezirk/ Distrikt/ Stadtteil/ Bezirk	ausge- stellte Wahl- scheine	Wähler													
		Wahlbe- teilig- ung <sup>1)</sup>	CDU	SPD	DIE LINKE	FDP	GRÜNE	FA- MILIE	PIRA- TEN	NPD	MIPD	AFD	pro	FW	
		A2	B	D1	D2	D3	D4	D5	D6	D7	D8	D9	D10	D11	D12
1351	25,8	69,9	34,9	25,4	11,1	6,8	10,9	0,7	2,9	0,4	0,4	6,3	0,0	0,4	
1359 Briefwahlbezirk	x	x	36,2	29,7	9,8	7,6	11,2	0,7	2,2	0,7	0,0	1,8	0,0	0,0	
<b>135 Kaninchenberg</b>	<b>25,8</b>	<b>69,9</b>	<b>35,3</b>	<b>26,8</b>	<b>10,7</b>	<b>7,1</b>	<b>11,0</b>	<b>0,7</b>	<b>2,6</b>	<b>0,5</b>	<b>0,2</b>	<b>4,8</b>	<b>0,0</b>	<b>0,2</b>	
1361	32,1	79,2	29,0	21,7	9,4	8,3	20,7	0,2	5,5	0,2	0,0	3,9	0,0	0,9	
1362	32,3	84,2	42,1	23,2	6,5	10,9	9,0	0,7	1,8	0,2	0,5	4,8	0,0	0,3	
1363	28,9	81,0	35,6	28,4	8,8	5,0	14,5	0,6	2,9	0,8	0,0	2,9	0,0	0,5	
1364	34,5	83,6	38,0	22,5	8,4	8,4	13,9	0,7	2,8	0,5	0,0	4,4	0,0	0,5	
1365	24,6	84,5	25,7	27,1	12,3	6,7	17,5	0,5	4,6	0,2	0,0	4,5	0,2	0,7	
1368 Briefwahlbezirk	x	x	41,6	16,7	5,0	15,2	13,0	0,2	3,1	0,2	0,0	4,7	0,2	0,3	
1369 Briefwahlbezirk	x	x	38,6	23,6	5,6	9,7	14,7	0,2	2,7	0,3	0,1	4,2	0,1	0,1	
<b>136 Rotenbühl mit Universität</b>	<b>30,6</b>	<b>82,6</b>	<b>36,4</b>	<b>23,3</b>	<b>7,7</b>	<b>9,3</b>	<b>14,5</b>	<b>0,4</b>	<b>3,2</b>	<b>0,3</b>	<b>0,1</b>	<b>4,2</b>	<b>0,1</b>	<b>0,4</b>	
1371	29,5	82,4	32,5	26,5	11,2	5,4	16,4	0,9	2,2	0,0	0,0	4,1	0,2	0,6	
1372	29,8	78,0	31,8	25,7	12,0	4,8	16,0	1,1	3,4	1,0	0,0	1,7	1,7	0,8	
1373	22,0	71,3	27,4	33,5	11,4	5,2	14,8	0,2	3,3	0,6	0,0	3,5	0,0	0,0	
1379 Briefwahlbezirk	x	x	36,2	23,2	9,5	5,4	14,4	0,7	3,8	1,5	0,0	4,1	0,0	1,2	
<b>137 Am Homburg</b>	<b>27,1</b>	<b>77,1</b>	<b>32,5</b>	<b>26,7</b>	<b>10,9</b>	<b>5,2</b>	<b>15,3</b>	<b>0,7</b>	<b>3,3</b>	<b>0,9</b>	<b>0,0</b>	<b>3,4</b>	<b>0,5</b>	<b>0,7</b>	
1381	19,3	66,3	27,2	26,8	16,8	5,2	12,9	1,0	4,2	1,2	0,2	4,0	0,0	0,6	
1382	26,6	77,3	31,0	32,5	14,0	5,3	8,5	0,8	3,5	0,5	0,0	3,3	0,5	0,3	
1389 Briefwahlbezirk	x	x	30,9	30,9	8,4	6,9	13,8	0,3	4,1	0,3	0,0	3,8	0,3	0,5	
<b>138 Bruchwiese</b>	<b>22,3</b>	<b>70,8</b>	<b>29,4</b>	<b>29,7</b>	<b>13,4</b>	<b>5,7</b>	<b>11,8</b>	<b>0,7</b>	<b>4,0</b>	<b>0,7</b>	<b>0,1</b>	<b>3,7</b>	<b>0,2</b>	<b>0,5</b>	
<b>13 ST. JOHANN</b>	<b>25,6</b>	<b>74,9</b>	<b>29,3</b>	<b>26,4</b>	<b>11,4</b>	<b>6,2</b>	<b>16,9</b>	<b>0,6</b>	<b>4,4</b>	<b>0,6</b>	<b>0,1</b>	<b>3,4</b>	<b>0,1</b>	<b>0,6</b>	
1411	16,5	63,0	32,3	32,6	15,2	3,0	5,4	0,9	3,0	1,8	0,1	5,7	0,0	0,1	
1412	28,8	68,5	35,7	29,9	12,2	4,6	7,2	0,5	2,7	0,7	0,3	5,7	0,0	0,5	
1413	28,9	77,5	34,0	27,3	9,1	7,5	7,2	0,5	4,0	0,5	0,0	8,6	0,3	0,8	
1414	25,0	73,9	40,2	26,4	8,5	6,0	7,8	0,2	2,6	0,6	0,0	7,2	0,0	0,6	
1418 Briefwahlbezirk	x	x	36,4	33,2	9,7	4,8	9,5	0,2	2,6	0,3	0,0	2,9	0,0	0,3	
1419 Briefwahlbezirk	x	x	44,8	25,1	7,8	7,3	7,5	0,4	1,8	0,2	0,2	4,7	0,0	0,2	
<b>14 ESCHBERG</b>	<b>24,4</b>	<b>69,4</b>	<b>36,9</b>	<b>29,5</b>	<b>10,9</b>	<b>5,2</b>	<b>7,4</b>	<b>0,5</b>	<b>2,7</b>	<b>0,8</b>	<b>0,1</b>	<b>5,6</b>	<b>0,0</b>	<b>0,4</b>	
1611	17,6	72,1	28,2	32,7	9,9	5,9	9,9	0,9	4,6	1,7	0,1	5,3	0,3	0,3	
1612	10,4	60,8	21,8	36,0	16,7	5,3	4,8	1,1	3,7	3,9	0,2	5,0	0,4	1,0	
1619 Briefwahlbezirk	x	x	39,3	29,3	8,4	4,1	10,0	0,8	3,3	0,8	0,5	2,4	0,0	1,1	
<b>161 Wackenberg</b>	<b>13,5</b>	<b>65,7</b>	<b>27,6</b>	<b>33,4</b>	<b>12,6</b>	<b>5,3</b>	<b>7,7</b>	<b>1,0</b>	<b>3,9</b>	<b>2,5</b>	<b>0,3</b>	<b>4,6</b>	<b>0,3</b>	<b>0,7</b>	
1621	28,6	82,4	38,0	23,6	7,3	9,1	12,4	0,1	2,3	0,8	0,3	5,8	0,0	0,3	
1622	25,0	71,9	30,1	29,0	11,3	3,8	10,1	0,6	5,2	2,0	0,0	7,2	0,3	0,3	
1623	19,5	77,0	27,0	29,7	11,0	5,8	15,0	1,5	2,5	0,9	0,1	5,3	0,4	0,6	
1624	30,0	71,6	36,3	26,8	10,9	9,2	10,2	1,5	1,9	0,2	0,0	2,7	0,0	0,2	
1629 Briefwahlbezirk	x	x	39,9	22,4	7,7	9,6	12,1	0,8	2,7	0,7	0,0	3,3	0,3	0,4	
<b>162 Winterberg</b>	<b>25,7</b>	<b>76,7</b>	<b>35,1</b>	<b>25,6</b>	<b>9,2</b>	<b>8,0</b>	<b>12,3</b>	<b>0,9</b>	<b>2,8</b>	<b>0,9</b>	<b>0,1</b>	<b>4,7</b>	<b>0,2</b>	<b>0,4</b>	
<b>16 ST. ARNUAL</b>	<b>20,6</b>	<b>72,1</b>	<b>32,3</b>	<b>28,5</b>	<b>10,4</b>	<b>7,0</b>	<b>10,6</b>	<b>0,9</b>	<b>3,2</b>	<b>1,5</b>	<b>0,2</b>	<b>4,7</b>	<b>0,2</b>	<b>0,5</b>	
<b>1 Bezirk M I T T E</b>	<b>21,2</b>	<b>68,3</b>	<b>30,3</b>	<b>28,7</b>	<b>12,5</b>	<b>5,4</b>	<b>12,2</b>	<b>0,8</b>	<b>3,7</b>	<b>1,3</b>	<b>0,2</b>	<b>4,2</b>	<b>0,2</b>	<b>0,6</b>	
2111	20,6	72,0	24,5	41,5	12,1	4,4	4,4	1,5	2,4	1,5	0,0	7,0	0,0	0,7	
2112	21,0	75,3	34,4	33,1	10,4	4,6	5,5	0,5	3,0	2,5	0,0	4,9	0,5	0,5	
2113	20,9	74,3	29,3	35,0	12,5	9,3	5,0	1,0	2,5	1,8	0,0	3,8	0,0	0,0	
2119 Briefwahlbezirk	x	x	31,2	42,0	6,3	4,7	6,8	1,2	1,9	0,9	0,0	4,7	0,0	0,5	
<b>211 Gersweiler-Mitte</b>	<b>20,8</b>	<b>73,8</b>	<b>29,7</b>	<b>38,1</b>	<b>10,3</b>	<b>5,7</b>	<b>5,4</b>	<b>1,1</b>	<b>2,4</b>	<b>1,6</b>	<b>0,0</b>	<b>5,1</b>	<b>0,1</b>	<b>0,4</b>	
2121	23,1	74,1	28,6	41,0	7,7	3,2	6,5	0,6	4,1	3,2	0,0	4,1	0,3	0,6	
2122	20,6	75,5	36,8	30,7	11,3	3,6	5,4	1,7	2,0	2,3	0,0	5,2	0,3	0,6	
2129 Briefwahlbezirk	x	x	37,3	35,0	9,8	4,1	3,6	2,3	2,8	1,5	0,0	2,6	0,5	0,5	
<b>212 Ottenhausen</b>	<b>21,4</b>	<b>75,0</b>	<b>35,0</b>	<b>34,3</b>	<b>10,0</b>	<b>3,7</b>	<b>5,1</b>	<b>1,6</b>	<b>2,8</b>	<b>2,3</b>	<b>0,0</b>	<b>4,2</b>	<b>0,4</b>	<b>0,6</b>	
2131	18,8	72,4	34,8	35,2	8,7	3,4	6,0	0,9	4,5	1,9	0,0	3,6	0,4	0,6	
2139 Briefwahlbezirk	x	x	30,4	40,4	11,2	1,2	6,2	1,2	1,9	1,2	0,0	5,0	0,6	0,6	
<b>213 Neu-Aschbach</b>	<b>18,8</b>	<b>72,4</b>	<b>33,7</b>	<b>36,5</b>	<b>9,4</b>	<b>2,9</b>	<b>6,0</b>	<b>1,0</b>	<b>3,8</b>	<b>1,7</b>	<b>0,0</b>	<b>4,0</b>	<b>0,5</b>	<b>0,6</b>	
<b>21 GERSWEILER</b>	<b>20,7</b>	<b>74,0</b>	<b>32,4</b>	<b>36,4</b>	<b>10,0</b>	<b>4,4</b>	<b>5,4</b>	<b>1,3</b>	<b>2,8</b>	<b>1,9</b>	<b>0,0</b>	<b>4,6</b>	<b>0,3</b>	<b>0,5</b>	
2211	13,3	64,6	27,3	43,5	11,2	2,9	1,8	0,8	3,1	3,1	0,3	5,2	0,3	0,5	
2212	21,9	74,4	34,1	35,4	11,0	3,5	6,5	1,3	1,7	1,1	0,0	5,0	0,0	0,4	
2213	20,1	73,7	33,9	31,4	8,5	5,2	6,7	0,7	3,2	3,7	0,0	5,2	0,2	1,0	
2214	20,4	71,0	32,8	33,3	11,5	4,1	5,5	0,9	3,9	3,0	0,0	4,1	0,5	0,5	
2219 Briefwahlbezirk	x	x	34,6	35,9	7,4	6,7	6,0	1,2	2,7	0,9	0,0	4,4	0,2	0,0	
<b>221 Klarenthal</b>	<b>19,1</b>	<b>71,1</b>	<b>32,8</b>	<b>35,8</b>	<b>9,8</b>	<b>4,6</b>	<b>5,4</b>	<b>1,0</b>	<b>2,9</b>	<b>2,2</b>	<b>0,0</b>	<b>4,8</b>	<b>0,2</b>	<b>0,4</b>	
2221	22,5	70,5	37,1	27,2	10,1	4,5	7,3	1,4	2,2	2,6	0,0	6,7	0,0	0,8	
2229 Briefwahlbezirk	x	x	32,7	41,8	6,7	7,7	2,9	1,9	2,9	0,5	0,0	2,4	0,0	0,5	
<b>222 Krughütte</b>	<b>22,5</b>	<b>70,5</b>	<b>35,8</b>	<b>31,5</b>	<b>9,1</b>	<b>5,4</b>	<b>6,0</b>	<b>1,6</b>	<b>2,4</b>	<b>2,0</b>	<b>0,0</b>	<b>5,4</b>	<b>0,0</b>	<b>0,7</b>	
<b>22 KLARENTHAL</b>	<b>19,9</b>	<b>70,9</b>	<b>33,5</b>	<b>34,8</b>	<b>9,6</b>	<b>4,8</b>	<b>5,6</b>	<b>1,2</b>	<b>2,8</b>	<b>2,2</b>	<b>0,0</b>	<b>4,9</b>	<b>0,2</b>	<b>0,5</b>	
2311	27,4	69,6	29,6	35,3	14,4	1,5	4,4	0,6	3,1	3,7	0,2	6,8	0,0	0,4	
2312	24,2	69,6	42,9	27,8	10,9	2,4	6,8	1,2	1,5	2,4	0,0	4,1	0,0	0,0	
2313	18,9	67,2	33,8	28,4	15,2	4,4	3,4	1,9	3,1	3,2	0,0	5,9	0,1	0,5	
2318 Briefwahlbezirk	x	x	24,9	47,7	10,8	2,2	4,6	1,8	1,8	2,8	0,0	2,8	0,0	0,6	
2319 Briefwahlbezirk	x	x	47,5	28,2	9,0	1,6	4,1	1,6	2,3	2,5	0,2	2,3	0,2	0,7	
<b>231 Altenkessel</b>	<b>23,0</b>	<b>68,5</b>	<b>35,5</b>	<b>32,4</b>	<b>12,7</b>	<b>2,6</b>	<b>4,4</b>	<b>1,4</b>	<b>2,6</b>	<b>3,0</b>	<b>0,1</b>	<b>4,8</b>	<b>0,1</b>	<b>0,5</b>	
2321	11,9	62,8	34,0	31,4	9,1	1,7	3,1	1,4	4,9	4,3	0,0	9,1	0,0	0,9	
2329 Briefwahlbezirk	x	x	37,5	25,0	11,3	6,3	11,3	1,3	0,0	7,5	0,0	0,0	0,0	0,0	
<b>232 Rockershausen</b>	<b>11,9</b>	<b>62,8</b>	<b>34,7</b>	<b>30,2</b>	<b>9,5</b>	<b>2,6</b>	<b>4,7</b>	<b>1,4</b>	<b>4,0</b>	<b>4,9</b>	<b>0,0</b>	<b>7,4</b>	<b>0,0</b>	<b>0,7</b>	
<b>23 ALTENKESSEL</b>	<b>21,2</b>	<b>67,6</b>	<b>35,3</b>	<b>32,1</b>	<b>12,2</b>	<b>2,6</b>	<b>4,4</b>	<b>1,4</b>	<b>2,8</b>	<b>3,3</b>	<b>0,1</b>	<b>5,2</b>	<b>0,1</b>	<b>0,5</b>	
2411	9,7	44,4	20,5	35,2	20,2	1,9	5,1	1,3	4,5	5,5	0,2	4,3	0,9	0,4	
2412	11,5	42,3	25,1	33,1	19,9	2,5	4,6	1,5	2,7	5,9	0,2	3,8	0,4	0,2	
2419 Briefwahlbezirk	x	x	24,4	37,8	19,6	4,2	4,2	1,3	3,2	3,2	0,0	2,2	0,0	0,0	
<b>241 Hochstraße mit v.d. Heydt</b>	<b>10,6</b>	<b>43,3</b>	<b>23,2</b>	<b>35,0</b>	<b>19,9</b>	<b>2,6</b>	<b>4,7</b>	<b>1,4</b>	<b>3,5</b>	<b>5,1</b>	<b>0,1</b>	<b>3,7</b>	<b>0,5</b>	<b>0,2</b>	

## Amtliches Endergebnis der Bundestagswahl vom 22.09.2013 (Zweitstimmen)

– absolut –

Wahlbezirk/ Distrikt/ Stadtteil/ Bezirk	Wahlberechtigte		Wähler														
	insgesamt	ausgestellte Wahl- scheine	insgesamt	mit Wahl- schein	gültige Stimmen	CDU	SPD	DIE LINKE	FDP	GRÜNE	FA- MILIE	PIRA- TEN	NPD	MIPD	AFD	pro	FW
	A	A2	B	B1	D	D1	D2	D3	D4	D5	D6	D7	D8	D9	D10	D11	D12
2421	1.897	309	886	3	864	203	317	171	18	23	10	20	48	1	47	1	5
2422	987	88	418	0	416	126	127	79	8	13	4	17	14	0	25	0	3
2429 Briefwahlbezirk	x	x	380	380	378	90	180	48	7	13	9	5	7	0	16	3	0
<b>242 Ottstraße</b>	<b>2.884</b>	<b>397</b>	<b>1.684</b>	<b>383</b>	<b>1.658</b>	<b>419</b>	<b>624</b>	<b>298</b>	<b>33</b>	<b>49</b>	<b>23</b>	<b>42</b>	<b>69</b>	<b>1</b>	<b>88</b>	<b>4</b>	<b>8</b>
2431	1.025	120	513	0	498	120	184	88	8	30	5	14	30	0	16	2	1
2432	1.140	107	370	0	357	81	122	69	8	8	8	18	22	2	17	0	2
2433	1.165	126	512	4	498	130	176	87	10	21	8	12	22	0	24	0	8
2439 Briefwahlbezirk	x	x	330	330	328	91	106	52	14	21	2	15	10	0	11	3	3
<b>243 Füllgarten</b>	<b>3.330</b>	<b>353</b>	<b>1.725</b>	<b>334</b>	<b>1.681</b>	<b>422</b>	<b>588</b>	<b>296</b>	<b>40</b>	<b>80</b>	<b>23</b>	<b>59</b>	<b>84</b>	<b>2</b>	<b>68</b>	<b>5</b>	<b>14</b>
<b>24 BURBACH</b>	<b>9.449</b>	<b>1.093</b>	<b>4.809</b>	<b>1.035</b>	<b>4.704</b>	<b>1.157</b>	<b>1.690</b>	<b>866</b>	<b>109</b>	<b>193</b>	<b>65</b>	<b>149</b>	<b>223</b>	<b>5</b>	<b>206</b>	<b>16</b>	<b>25</b>
<b>2 Bezirk W E S T</b>	<b>23.037</b>	<b>3.894</b>	<b>14.457</b>	<b>3.706</b>	<b>14.163</b>	<b>4.340</b>	<b>4.960</b>	<b>1.865</b>	<b>488</b>	<b>681</b>	<b>186</b>	<b>412</b>	<b>451</b>	<b>8</b>	<b>666</b>	<b>33</b>	<b>73</b>
3111	1.144	195	550	1	539	145	180	65	22	38	8	23	19	0	31	0	8
3112	1.034	136	505	0	498	144	193	71	13	24	3	10	13	1	21	0	5
3119 Briefwahlbezirk	x	x	323	323	319	109	109	29	22	23	6	8	4	0	6	0	3
<b>311 Dudweiler-Nord</b>	<b>2.178</b>	<b>331</b>	<b>1.378</b>	<b>324</b>	<b>1.356</b>	<b>398</b>	<b>482</b>	<b>165</b>	<b>57</b>	<b>85</b>	<b>17</b>	<b>41</b>	<b>36</b>	<b>1</b>	<b>58</b>	<b>0</b>	<b>16</b>
3121	833	140	335	1	320	64	113	61	8	11	6	12	20	0	20	1	4
3122	839	129	319	1	307	75	88	68	10	22	3	13	3	0	21	0	4
3129 Briefwahlbezirk	x	x	255	255	250	108	70	19	7	28	3	5	2	0	6	0	2
<b>312 Dudweiler-Mitte</b>	<b>1.672</b>	<b>269</b>	<b>909</b>	<b>257</b>	<b>877</b>	<b>247</b>	<b>271</b>	<b>148</b>	<b>25</b>	<b>61</b>	<b>12</b>	<b>30</b>	<b>25</b>	<b>0</b>	<b>47</b>	<b>1</b>	<b>10</b>
3131	1.012	139	510	0	494	122	175	85	6	30	6	17	20	1	28	1	3
3139 Briefwahlbezirk	x	x	133	133	128	42	39	28	3	4	3	2	2	0	4	1	0
<b>313 Flitsch</b>	<b>1.012</b>	<b>139</b>	<b>643</b>	<b>133</b>	<b>622</b>	<b>164</b>	<b>214</b>	<b>113</b>	<b>9</b>	<b>34</b>	<b>9</b>	<b>19</b>	<b>22</b>	<b>1</b>	<b>32</b>	<b>2</b>	<b>3</b>
3141	687	102	369	0	358	99	124	46	15	17	7	18	10	0	20	0	2
3149 Briefwahlbezirk	x	x	98	98	97	31	21	14	12	8	0	3	0	0	7	0	1
<b>314 Kitten</b>	<b>687</b>	<b>102</b>	<b>467</b>	<b>98</b>	<b>455</b>	<b>130</b>	<b>145</b>	<b>60</b>	<b>27</b>	<b>25</b>	<b>7</b>	<b>21</b>	<b>10</b>	<b>0</b>	<b>27</b>	<b>0</b>	<b>3</b>
3151	862	186	441	0	430	146	133	49	17	31	10	9	9	0	21	1	4
3152	618	122	326	2	318	87	105	40	16	29	2	17	7	0	15	0	0
3153	896	197	410	0	398	140	89	62	11	25	8	14	8	2	36	1	2
3159 Briefwahlbezirk	x	x	484	484	476	172	151	53	23	33	3	12	1	1	19	1	7
<b>315 Pfaffenkopf</b>	<b>2.376</b>	<b>505</b>	<b>1.661</b>	<b>486</b>	<b>1.622</b>	<b>545</b>	<b>478</b>	<b>204</b>	<b>67</b>	<b>118</b>	<b>23</b>	<b>52</b>	<b>25</b>	<b>3</b>	<b>91</b>	<b>3</b>	<b>13</b>
3161	858	163	430	0	422	130	139	59	20	30	4	10	6	0	20	2	2
3162	863	177	458	0	453	129	149	55	20	31	3	19	5	0	34	1	7
3169 Briefwahlbezirk	x	x	334	334	326	114	79	45	14	39	4	7	1	0	22	0	1
<b>316 Geisenkopf</b>	<b>1.721</b>	<b>340</b>	<b>1.222</b>	<b>334</b>	<b>1.201</b>	<b>373</b>	<b>367</b>	<b>159</b>	<b>54</b>	<b>100</b>	<b>11</b>	<b>36</b>	<b>12</b>	<b>0</b>	<b>76</b>	<b>3</b>	<b>10</b>
3171	1.010	190	552	0	540	176	182	46	29	44	13	16	9	0	24	0	1
3172	1.035	160	564	0	555	177	151	72	32	36	12	21	12	1	36	0	5
3173	809	142	434	0	434	151	109	38	37	51	3	12	6	0	24	0	3
3174	714	148	431	0	418	137	122	46	18	45	2	12	4	0	30	0	2
3179 Briefwahlbezirk	x	x	624	624	610	218	183	43	32	69	8	18	5	0	28	1	5
<b>317 Dudweiler-Süd</b>	<b>3.568</b>	<b>640</b>	<b>2.605</b>	<b>624</b>	<b>2.557</b>	<b>859</b>	<b>747</b>	<b>245</b>	<b>148</b>	<b>245</b>	<b>38</b>	<b>79</b>	<b>36</b>	<b>1</b>	<b>142</b>	<b>1</b>	<b>16</b>
3181	1.344	236	667	0	655	205	212	92	21	37	12	24	12	1	32	2	5
3189 Briefwahlbezirk	x	x	227	227	224	89	58	31	10	22	1	3	1	1	7	0	1
<b>318 Wilhelmshöhe-Fröhn</b>	<b>1.344</b>	<b>236</b>	<b>894</b>	<b>227</b>	<b>879</b>	<b>294</b>	<b>270</b>	<b>123</b>	<b>31</b>	<b>59</b>	<b>13</b>	<b>27</b>	<b>13</b>	<b>2</b>	<b>39</b>	<b>2</b>	<b>6</b>
<b>31 DUDWEILER</b>	<b>14.558</b>	<b>2.562</b>	<b>9.779</b>	<b>2.483</b>	<b>9.569</b>	<b>3.010</b>	<b>2.974</b>	<b>1.217</b>	<b>418</b>	<b>727</b>	<b>130</b>	<b>305</b>	<b>179</b>	<b>8</b>	<b>512</b>	<b>12</b>	<b>77</b>
3211	898	108	492	0	486	108	198	59	9	33	12	18	16	1	29	0	3
3212	615	122	294	0	289	67	103	51	8	22	5	5	13	0	11	1	3
3219 Briefwahlbezirk	x	x	225	225	216	61	63	34	6	15	5	9	6	0	16	1	0
<b>32 JÄGERSFREUDE</b>	<b>1.513</b>	<b>230</b>	<b>1.011</b>	<b>225</b>	<b>991</b>	<b>236</b>	<b>364</b>	<b>144</b>	<b>23</b>	<b>70</b>	<b>22</b>	<b>32</b>	<b>35</b>	<b>1</b>	<b>56</b>	<b>2</b>	<b>6</b>
3311	919	110	544	0	531	128	181	98	15	41	8	12	13	1	29	1	4
3312	778	97	429	1	422	110	147	72	19	22	11	12	6	1	18	0	4
3319 Briefwahlbezirk	x	x	198	198	192	60	70	23	6	10	3	3	6	1	10	0	0
<b>33 HERRENSOHR</b>	<b>1.697</b>	<b>207</b>	<b>1.171</b>	<b>199</b>	<b>1.145</b>	<b>298</b>	<b>398</b>	<b>193</b>	<b>40</b>	<b>73</b>	<b>22</b>	<b>27</b>	<b>25</b>	<b>3</b>	<b>57</b>	<b>1</b>	<b>8</b>
3411	1.365	190	774	0	758	205	257	108	27	57	11	19	20	4	44	3	3
3412	1.150	249	703	3	690	223	200	75	39	81	4	23	8	0	36	0	1
3419 Briefwahlbezirk	x	x	427	427	422	145	123	38	27	48	8	8	6	1	12	2	4
<b>341 Scheidt</b>	<b>2.515</b>	<b>439</b>	<b>1.904</b>	<b>430</b>	<b>1.870</b>	<b>573</b>	<b>580</b>	<b>221</b>	<b>93</b>	<b>186</b>	<b>23</b>	<b>50</b>	<b>34</b>	<b>5</b>	<b>92</b>	<b>5</b>	<b>8</b>
3421	661	183	382	0	380	163	77	32	25	46	3	8	3	0	21	0	2
3429 Briefwahlbezirk	x	x	180	180	180	83	36	6	25	13	0	4	0	0	13	0	0
<b>342 Scheidterberg</b>	<b>661</b>	<b>183</b>	<b>562</b>	<b>180</b>	<b>560</b>	<b>246</b>	<b>113</b>	<b>38</b>	<b>50</b>	<b>59</b>	<b>3</b>	<b>12</b>	<b>3</b>	<b>0</b>	<b>34</b>	<b>0</b>	<b>2</b>
<b>34 SCHEIDT</b>	<b>3.176</b>	<b>622</b>	<b>2.466</b>	<b>610</b>	<b>2.430</b>	<b>819</b>	<b>693</b>	<b>259</b>	<b>143</b>	<b>245</b>	<b>26</b>	<b>62</b>	<b>37</b>	<b>5</b>	<b>126</b>	<b>5</b>	<b>10</b>
<b>3 Bezirk D U D W E I L E R</b>	<b>20.944</b>	<b>3.621</b>	<b>14.427</b>	<b>3.517</b>	<b>14.135</b>	<b>4.363</b>	<b>4.429</b>	<b>1.813</b>	<b>624</b>	<b>1.115</b>	<b>200</b>	<b>426</b>	<b>276</b>	<b>17</b>	<b>751</b>	<b>20</b>	<b>101</b>
4211	1.300	235	715	2	705	239	213	75	33	71	5	28	14	0	25	1	1
4212	893	204	476	1	465	161	143	55	25	37	4	13	9	0	16	0	2
4219 Briefwahlbezirk	x	x	420	420	412	145	121	27	38	44	4	11	2	0	17	0	3
<b>42 SCHAFBRÜCKE</b>	<b>2.193</b>	<b>439</b>	<b>1.611</b>	<b>423</b>	<b>1.582</b>	<b>545</b>	<b>477</b>	<b>157</b>	<b>96</b>	<b>152</b>	<b>13</b>	<b>52</b>	<b>25</b>	<b>0</b>	<b>58</b>	<b>1</b>	<b>6</b>
4311	879	181	464	0	454	112	189	57	20	32	7	4	10	0	15	0	8
4312	747	136	428	0	416	119	155	61	10	21	6	18	8	0	16	0	2
4313	722	180	389	0	381	147	121	31	20	26	5	9	0	0	19	1	2
4314	895	190	474	0	469	140	161	38	25	43	7	10	6	1	36	0	2
4319 Briefwahlbezirk	x	x	662	662	640	211	229	52	31	46	8	12	8	0	40	1	2
<b>43 BISCHMISHEIM</b>	<b>3.243</b>	<b>687</b>	<b>2.417</b>	<b>662</b>	<b>2.360</b>	<b>729</b>	<b>855</b>	<b>239</b>	<b>106</b>	<b>168</b>	<b>33</b>	<b>53</b>	<b>32</b>	<b>1</b>	<b>126</b>	<b>2</b>	<b>16</b>
4411	972	159	572	0	558	265	124	38	23	24	16	11	8	0	42	0	7
4412	944	171	576	2	566	201	139	78	32	37	10	22	9	0	32	1	5
4413	949	157	547	0	533	215	144	61	16	32	11	10	14	0	28	0	2
4419 Briefwahlbezirk	x	x															

## Amtliches Endergebnis der Bundestagswahl vom 22.09.2013 (Zweitstimmen)

– Prozent –

Wahlbezirk/ Distrikt/ Stadtteil/ Bezirk	ausge- stellte Wahl- scheine	Wähler												
		Wahlbe- teilig- ung <sup>1)</sup>	CDU	SPD	DIE LINKE	FDP	GRÜNE	FA- MILIE	PIRA- TEN	NPD	MIPD	AFD	pro	FW
		A2	B	D1	D2	D3	D4	D5	D6	D7	D8	D9	D10	D11
2421	16,3	62,3	23,5	36,7	19,8	2,1	2,7	1,2	2,3	5,6	0,1	5,4	0,1	0,6
2422	8,9	50,9	30,3	30,5	19,0	1,9	3,1	1,0	4,1	3,4	0,0	6,0	0,0	0,7
2429 Briefwahlbezirk	x	x	23,8	47,6	12,7	1,9	3,4	2,4	1,3	1,9	0,0	4,2	0,8	0,0
<b>242 Ottstraße</b>	<b>13,8</b>	<b>58,4</b>	<b>25,3</b>	<b>37,6</b>	<b>18,0</b>	<b>2,0</b>	<b>3,0</b>	<b>1,4</b>	<b>2,5</b>	<b>4,2</b>	<b>0,1</b>	<b>5,3</b>	<b>0,2</b>	<b>0,5</b>
2431	11,7	61,1	24,1	36,9	17,7	1,6	6,0	1,0	2,8	6,0	0,0	3,2	0,4	0,2
2432	9,4	41,3	22,7	34,2	19,3	2,2	2,2	2,2	5,0	6,2	0,6	4,8	0,0	0,6
2433	10,8	53,9	26,1	35,3	17,5	2,0	4,2	1,6	2,4	4,4	0,0	4,8	0,0	1,6
2439 Briefwahlbezirk	x	x	27,7	32,3	15,9	4,3	6,4	0,6	4,6	3,0	0,0	3,4	0,9	0,9
<b>243 Füllgarten</b>	<b>10,6</b>	<b>51,8</b>	<b>25,1</b>	<b>35,0</b>	<b>17,6</b>	<b>2,4</b>	<b>4,8</b>	<b>1,4</b>	<b>3,5</b>	<b>5,0</b>	<b>0,1</b>	<b>4,0</b>	<b>0,3</b>	<b>0,8</b>
<b>24 BURBACH</b>	<b>11,6</b>	<b>50,9</b>	<b>24,6</b>	<b>35,9</b>	<b>18,4</b>	<b>2,3</b>	<b>4,1</b>	<b>1,4</b>	<b>3,2</b>	<b>4,7</b>	<b>0,1</b>	<b>4,4</b>	<b>0,3</b>	<b>0,5</b>
<b>2 Bezirk W E S T</b>	<b>16,9</b>	<b>62,8</b>	<b>30,6</b>	<b>35,0</b>	<b>13,2</b>	<b>3,4</b>	<b>4,8</b>	<b>1,3</b>	<b>2,9</b>	<b>3,2</b>	<b>0,1</b>	<b>4,7</b>	<b>0,2</b>	<b>0,5</b>
3111	17,0	64,7	26,9	33,4	12,1	4,1	7,1	1,5	4,3	3,5	0,0	5,8	0,0	1,5
3112	13,2	61,7	28,9	38,8	14,3	2,6	4,8	0,6	2,0	2,6	0,2	4,2	0,0	1,0
3119 Briefwahlbezirk	x	x	34,2	34,2	9,1	6,9	7,2	1,9	2,5	1,3	0,0	1,9	0,0	0,9
<b>311 Dudweiler-Nord</b>	<b>15,2</b>	<b>63,3</b>	<b>29,4</b>	<b>35,5</b>	<b>12,2</b>	<b>4,2</b>	<b>6,3</b>	<b>1,3</b>	<b>3,0</b>	<b>2,7</b>	<b>0,1</b>	<b>4,3</b>	<b>0,0</b>	<b>1,2</b>
3121	16,8	56,2	20,0	35,3	19,1	2,5	3,4	1,9	3,8	6,3	0,0	6,3	0,3	1,3
3122	15,4	52,6	24,4	28,7	22,1	3,3	7,2	1,0	4,2	1,0	0,0	6,8	0,0	1,3
3129 Briefwahlbezirk	x	x	43,2	28,0	7,6	2,8	11,2	1,2	2,0	0,8	0,0	2,4	0,0	0,8
<b>312 Dudweiler-Mitte</b>	<b>16,1</b>	<b>54,4</b>	<b>28,2</b>	<b>30,9</b>	<b>16,9</b>	<b>2,9</b>	<b>7,0</b>	<b>1,4</b>	<b>3,4</b>	<b>2,9</b>	<b>0,0</b>	<b>5,4</b>	<b>0,1</b>	<b>1,1</b>
3131	13,7	63,5	24,7	35,4	17,2	1,2	6,1	1,2	3,4	4,0	0,2	5,7	0,2	0,6
3139 Briefwahlbezirk	x	x	32,8	30,5	21,9	2,3	3,1	2,3	1,6	1,6	0,0	3,1	0,8	0,0
<b>313 Flitsch</b>	<b>13,7</b>	<b>63,5</b>	<b>26,4</b>	<b>34,4</b>	<b>18,2</b>	<b>1,4</b>	<b>5,5</b>	<b>1,4</b>	<b>3,1</b>	<b>3,5</b>	<b>0,2</b>	<b>5,1</b>	<b>0,3</b>	<b>0,5</b>
3141	14,8	68,0	27,7	34,6	12,8	4,2	4,7	2,0	5,0	2,8	0,0	5,6	0,0	0,6
3149 Briefwahlbezirk	x	x	32,0	21,6	14,4	12,4	8,2	0,0	3,1	0,0	0,0	7,2	0,0	1,0
<b>314 Kitten</b>	<b>14,8</b>	<b>68,0</b>	<b>28,6</b>	<b>31,9</b>	<b>13,2</b>	<b>5,9</b>	<b>5,5</b>	<b>1,5</b>	<b>4,6</b>	<b>2,2</b>	<b>0,0</b>	<b>5,9</b>	<b>0,0</b>	<b>0,7</b>
3151	21,6	71,9	34,0	30,9	11,4	4,0	7,2	2,3	2,1	2,1	0,0	4,9	0,2	0,9
3152	19,7	71,4	27,4	33,0	12,6	5,0	9,1	0,6	5,3	2,2	0,0	4,7	0,0	0,0
3153	22,0	66,9	35,2	22,4	15,6	2,8	6,3	2,0	3,5	2,0	0,5	9,0	0,3	0,5
3159 Briefwahlbezirk	x	x	36,1	31,7	11,1	4,8	6,9	0,6	2,5	0,2	0,2	4,0	0,2	1,5
<b>315 Pfaffenkopf</b>	<b>21,3</b>	<b>69,9</b>	<b>33,6</b>	<b>29,5</b>	<b>12,6</b>	<b>4,1</b>	<b>7,3</b>	<b>1,4</b>	<b>3,2</b>	<b>1,5</b>	<b>0,2</b>	<b>5,6</b>	<b>0,2</b>	<b>0,8</b>
3161	19,0	68,8	30,8	32,9	14,0	4,7	7,1	0,9	2,4	1,4	0,0	4,7	0,5	0,5
3162	20,5	73,2	28,5	32,9	12,1	4,4	6,8	0,7	4,2	1,1	0,0	7,5	0,2	1,5
3169 Briefwahlbezirk	x	x	35,0	24,2	13,8	4,3	12,0	1,2	2,1	0,3	0,0	6,7	0,0	0,3
<b>316 Geisenkopf</b>	<b>19,8</b>	<b>71,0</b>	<b>31,1</b>	<b>30,6</b>	<b>13,2</b>	<b>4,5</b>	<b>8,3</b>	<b>0,9</b>	<b>3,0</b>	<b>1,0</b>	<b>0,0</b>	<b>6,3</b>	<b>0,2</b>	<b>0,8</b>
3171	18,8	73,0	32,6	33,7	8,5	5,4	8,1	2,4	3,0	1,7	0,0	4,4	0,0	0,2
3172	15,5	69,6	31,9	27,2	13,0	5,8	6,5	2,2	3,8	2,2	0,2	6,5	0,0	0,9
3173	17,6	70,8	34,8	25,1	8,8	8,5	11,8	0,7	2,8	1,4	0,0	5,5	0,0	0,7
3174	20,7	80,6	32,8	29,2	11,0	4,3	10,8	0,5	2,9	1,0	0,0	7,2	0,0	0,5
3179 Briefwahlbezirk	x	x	35,7	30,0	7,0	5,2	11,3	1,3	3,0	0,8	0,0	4,6	0,2	0,8
<b>317 Dudweiler-Süd</b>	<b>17,9</b>	<b>73,0</b>	<b>33,6</b>	<b>29,2</b>	<b>9,6</b>	<b>5,8</b>	<b>9,6</b>	<b>1,5</b>	<b>3,1</b>	<b>1,4</b>	<b>0,0</b>	<b>5,6</b>	<b>0,0</b>	<b>0,6</b>
3181	17,6	66,5	31,3	32,4	14,0	3,2	5,6	1,8	3,7	1,8	0,2	4,9	0,3	0,8
3189 Briefwahlbezirk	x	x	39,7	25,9	13,8	4,5	9,8	0,4	1,3	0,4	0,4	3,1	0,0	0,4
<b>318 Wilhemshöhe-Fröhn</b>	<b>17,6</b>	<b>66,5</b>	<b>33,4</b>	<b>30,7</b>	<b>14,0</b>	<b>3,5</b>	<b>6,7</b>	<b>1,5</b>	<b>3,1</b>	<b>1,5</b>	<b>0,2</b>	<b>4,4</b>	<b>0,2</b>	<b>0,7</b>
<b>31 DUDWEILER</b>	<b>17,6</b>	<b>67,2</b>	<b>31,5</b>	<b>31,1</b>	<b>12,7</b>	<b>4,4</b>	<b>7,6</b>	<b>1,4</b>	<b>3,2</b>	<b>1,9</b>	<b>0,1</b>	<b>5,4</b>	<b>0,1</b>	<b>0,8</b>
3211	12,0	66,6	22,2	40,7	12,1	1,9	6,8	2,5	3,7	3,3	0,2	6,0	0,0	0,6
3212	19,8	67,2	23,2	35,6	17,6	2,8	7,6	1,7	1,7	4,5	0,0	3,8	0,3	1,0
3219 Briefwahlbezirk	x	x	28,2	29,2	15,7	2,8	6,9	2,3	4,2	2,8	0,0	7,4	0,5	0,0
<b>32 JÄGERSFREUDE</b>	<b>15,2</b>	<b>66,8</b>	<b>23,8</b>	<b>36,7</b>	<b>14,5</b>	<b>2,3</b>	<b>7,1</b>	<b>2,2</b>	<b>3,2</b>	<b>3,5</b>	<b>0,1</b>	<b>5,7</b>	<b>0,2</b>	<b>0,6</b>
3311	12,0	70,7	24,1	34,1	18,5	2,8	7,7	1,5	2,3	2,4	0,2	5,5	0,2	0,8
3312	12,5	67,0	26,1	34,8	17,1	4,5	5,2	2,6	2,8	1,4	0,2	4,3	0,0	0,9
3319 Briefwahlbezirk	x	x	31,3	36,5	12,0	3,1	5,2	1,6	1,6	3,1	0,5	5,2	0,0	0,0
<b>33 HERRENSOHR</b>	<b>12,2</b>	<b>69,0</b>	<b>26,0</b>	<b>34,8</b>	<b>16,9</b>	<b>3,5</b>	<b>6,4</b>	<b>1,9</b>	<b>2,4</b>	<b>2,2</b>	<b>0,3</b>	<b>5,0</b>	<b>0,1</b>	<b>0,7</b>
3411	13,9	70,3	27,0	33,9	14,2	3,6	7,5	1,5	2,5	2,6	0,5	5,8	0,4	0,4
3412	21,7	82,1	32,3	29,0	10,9	5,7	11,7	0,6	3,3	1,2	0,0	5,2	0,0	0,1
3419 Briefwahlbezirk	x	x	34,4	29,1	9,0	6,4	11,4	1,9	1,9	1,4	0,2	2,8	0,5	0,9
<b>341 Scheidt</b>	<b>17,5</b>	<b>75,7</b>	<b>30,6</b>	<b>31,0</b>	<b>11,8</b>	<b>5,0</b>	<b>9,9</b>	<b>1,2</b>	<b>2,7</b>	<b>1,8</b>	<b>0,3</b>	<b>4,9</b>	<b>0,3</b>	<b>0,4</b>
3421	27,7	85,0	42,9	20,3	8,4	6,6	12,1	0,8	2,1	0,8	0,0	5,5	0,0	0,5
3429 Briefwahlbezirk	x	x	46,1	20,0	3,3	13,9	7,2	0,0	2,2	0,0	0,0	7,2	0,0	0,0
<b>342 Scheidterberg</b>	<b>27,7</b>	<b>85,0</b>	<b>43,9</b>	<b>20,2</b>	<b>6,8</b>	<b>8,9</b>	<b>10,5</b>	<b>0,5</b>	<b>2,1</b>	<b>0,5</b>	<b>0,0</b>	<b>6,1</b>	<b>0,0</b>	<b>0,4</b>
<b>34 SCHEIDT</b>	<b>19,6</b>	<b>77,6</b>	<b>33,7</b>	<b>28,5</b>	<b>10,7</b>	<b>5,9</b>	<b>10,1</b>	<b>1,1</b>	<b>2,6</b>	<b>1,5</b>	<b>0,2</b>	<b>5,2</b>	<b>0,2</b>	<b>0,4</b>
<b>3 Bezirk D U D W E I L E R</b>	<b>17,3</b>	<b>68,9</b>	<b>30,9</b>	<b>31,3</b>	<b>12,8</b>	<b>4,4</b>	<b>7,9</b>	<b>1,4</b>	<b>3,0</b>	<b>2,0</b>	<b>0,1</b>	<b>5,3</b>	<b>0,1</b>	<b>0,7</b>
4211	18,1	72,3	33,9	30,2	10,6	4,7	10,1	0,7	4,0	2,0	0,0	3,5	0,1	0,1
4212	22,8	75,2	34,6	30,8	11,8	5,4	8,0	0,9	2,8	1,9	0,0	3,4	0,0	0,4
4219 Briefwahlbezirk	x	x	35,2	29,4	6,6	9,2	10,7	1,0	2,7	0,5	0,0	4,1	0,0	0,7
<b>42 SCHAFFBRÜCKE</b>	<b>20,0</b>	<b>73,5</b>	<b>34,5</b>	<b>30,2</b>	<b>9,9</b>	<b>6,1</b>	<b>9,6</b>	<b>0,8</b>	<b>3,3</b>	<b>1,6</b>	<b>0,0</b>	<b>3,7</b>	<b>0,1</b>	<b>0,4</b>
4311	20,6	72,6	24,7	41,6	12,6	4,4	7,0	1,5	0,9	2,2	0,0	3,3	0,0	1,8
4312	18,2	74,8	28,6	37,3	14,7	2,4	5,0	1,4	4,3	1,9	0,0	3,8	0,0	0,5
4313	24,9	77,9	38,6	31,8	8,1	5,2	6,8	1,3	2,4	0,0	0,0	5,0	0,3	0,5
4314	21,2	73,4	29,9	34,3	8,1	5,3	9,2	1,5	2,1	1,3	0,2	7,7	0,0	0,4
4319 Briefwahlbezirk	x	x	33,0	35,8	8,1	4,8	7,2	1,3	1,9	1,3	0,0	6,3	0,2	0,3
<b>43 BISCHMISHEIM</b>	<b>21,2</b>	<b>74,5</b>	<b>30,9</b>	<b>36,2</b>	<b>10,1</b>	<b>4,5</b>	<b>7,1</b>	<b>1,4</b>	<b>2,2</b>	<b>1,4</b>	<b>0,0</b>	<b>5,3</b>	<b>0,1</b>	<b>0,7</b>
4411	16,4	74,6	47,5	22,2	6,8	4,1	4,3	2,9	2,0	1,4	0,0	7,5	0,0	1,3
4412	18,1	78,3	35,5	24,6	13,8	5,7	6,5	1,8	3,9	1,6	0,0	5,7	0,2	0,9
4413	16,5	73,6	40,3	27,0	11,4	3,0	6,0	2,1	1,9	2,6	0,0	5,3	0,0	0,4
4419 Briefwahlbezirk	x	x	45,9	23,0	7,6	8,5	5,2	1,7	1,7	2,6	0,0	3,3	0,2	0,2
<b>44 ENSHEIM</b>	<b>17,0</b>	<b>75,5</b>	<b>42,1</b>	<b>24,2</b>	<b>10,0</b>	<b>5,2</b>	<b>5,5</b>	<b>2,1</b>	<b>2,4</b>	<b>2,0</b>	<b>0,0</b>	<b>5,5</b>	<b>0,1</b>	<b>0,7</b>



## Amtliches Endergebnis der Bundestagswahl vom 22.09.2013 (Zweitstimmen)

– absolut –

Wahlbezirk/ Distrikt/ Stadtteil/ Bezirk	Wahlberechtigte		Wähler														
	insgesamt	ausgestellte Wahlscheine	insgesamt	mit Wahlschein	gültige Stimmen	CDU	SPD	DIE LINKE	FDP	GRÜNE	FA- MILIE	PIRA- TEN	NPD	MIPD	AFD	pro	FW
	A	A2	B	B1	D	D1	D2	D3	D4	D5	D6	D7	D8	D9	D10	D11	D12
4511	362	38	151	1	147	47	41	27	3	8	1	6	2	0	9	0	3
4519 Briefwahlbezirk	x	x	34	34	34	10	12	6	2	2	0	0	0	0	1	0	1
<b>451 Brebach</b>	<b>362</b>	<b>38</b>	<b>185</b>	<b>35</b>	<b>181</b>	<b>57</b>	<b>53</b>	<b>33</b>	<b>5</b>	<b>10</b>	<b>1</b>	<b>6</b>	<b>2</b>	<b>0</b>	<b>10</b>	<b>0</b>	<b>4</b>
4521	1.623	227	867	0	841	253	300	128	18	60	7	26	14	2	27	0	6
4529 Briefwahlbezirk	x	x	214	214	210	53	79	29	17	10	5	3	1	0	5	3	5
<b>452 Neufechingen</b>	<b>1.623</b>	<b>227</b>	<b>1.081</b>	<b>214</b>	<b>1.051</b>	<b>306</b>	<b>379</b>	<b>157</b>	<b>35</b>	<b>70</b>	<b>12</b>	<b>29</b>	<b>15</b>	<b>2</b>	<b>32</b>	<b>3</b>	<b>11</b>
4531	1.177	216	660	1	644	214	237	64	22	33	4	19	11	2	31	1	6
4532	1.027	243	529	0	515	214	129	47	32	36	11	10	5	1	28	0	2
4539 Briefwahlbezirk	x	x	448	448	446	169	118	40	32	45	4	9	5	1	21	0	2
<b>453 Fechingen</b>	<b>2.204</b>	<b>459</b>	<b>1.637</b>	<b>449</b>	<b>1.605</b>	<b>597</b>	<b>484</b>	<b>151</b>	<b>86</b>	<b>114</b>	<b>19</b>	<b>38</b>	<b>21</b>	<b>4</b>	<b>80</b>	<b>1</b>	<b>10</b>
<b>45 BREBACH-FECHINGEN</b>	<b>4.189</b>	<b>724</b>	<b>2.903</b>	<b>698</b>	<b>2.837</b>	<b>960</b>	<b>916</b>	<b>341</b>	<b>126</b>	<b>194</b>	<b>32</b>	<b>73</b>	<b>38</b>	<b>6</b>	<b>122</b>	<b>4</b>	<b>25</b>
4611	1.045	180	669	1	652	244	197	58	19	55	16	11	12	3	35	0	2
4619 Briefwahlbezirk	x	x	172	172	165	73	44	12	7	9	2	4	2	2	9	0	1
<b>46 ESCHRINGEN</b>	<b>1.045</b>	<b>180</b>	<b>841</b>	<b>173</b>	<b>817</b>	<b>317</b>	<b>241</b>	<b>70</b>	<b>26</b>	<b>64</b>	<b>18</b>	<b>15</b>	<b>14</b>	<b>5</b>	<b>44</b>	<b>0</b>	<b>3</b>
4711	940	185	512	1	500	167	187	59	19	25	8	12	8	1	12	1	1
4712	794	127	410	0	402	96	160	44	23	32	5	8	7	0	20	1	6
4713	847	282	441	2	438	181	113	30	59	23	5	7	2	0	13	0	5
4719 Briefwahlbezirk	x	x	570	570	563	213	172	35	56	44	2	10	5	0	22	0	4
<b>471 Alt-Güdingen</b>	<b>2.581</b>	<b>594</b>	<b>1.933</b>	<b>573</b>	<b>1.903</b>	<b>657</b>	<b>632</b>	<b>168</b>	<b>157</b>	<b>124</b>	<b>20</b>	<b>37</b>	<b>22</b>	<b>1</b>	<b>67</b>	<b>2</b>	<b>16</b>
4721	1.415	251	703	1	689	226	216	93	39	47	8	25	10	1	21	0	3
4729 Briefwahlbezirk	x	x	237	237	233	75	88	18	14	21	3	5	2	0	7	0	0
<b>472 Schönbach</b>	<b>1.415</b>	<b>251</b>	<b>940</b>	<b>238</b>	<b>922</b>	<b>301</b>	<b>304</b>	<b>111</b>	<b>53</b>	<b>68</b>	<b>11</b>	<b>30</b>	<b>12</b>	<b>1</b>	<b>28</b>	<b>0</b>	<b>3</b>
<b>47 GÜDINGEN</b>	<b>3.996</b>	<b>845</b>	<b>2.873</b>	<b>811</b>	<b>2.825</b>	<b>958</b>	<b>936</b>	<b>279</b>	<b>210</b>	<b>192</b>	<b>31</b>	<b>67</b>	<b>34</b>	<b>2</b>	<b>95</b>	<b>2</b>	<b>19</b>
4811	1.117	255	642	1	629	292	153	42	43	43	7	16	5	0	26	0	2
4812	772	214	440	2	431	211	92	26	38	24	1	10	3	0	24	0	2
4813	779	144	410	0	396	131	127	35	18	39	5	10	2	0	26	1	2
4819 Briefwahlbezirk	x	x	595	595	591	259	140	33	60	48	11	7	3	0	25	1	4
<b>48 BÜBINGEN</b>	<b>2.668</b>	<b>613</b>	<b>2.087</b>	<b>598</b>	<b>2.047</b>	<b>893</b>	<b>512</b>	<b>136</b>	<b>159</b>	<b>154</b>	<b>24</b>	<b>43</b>	<b>13</b>	<b>0</b>	<b>101</b>	<b>2</b>	<b>10</b>
<b>4 Bezirk H A L B E R G</b>	<b>20.199</b>	<b>3.975</b>	<b>14.894</b>	<b>3.834</b>	<b>14.585</b>	<b>5.294</b>	<b>4.450</b>	<b>1.434</b>	<b>833</b>	<b>1.041</b>	<b>196</b>	<b>354</b>	<b>199</b>	<b>14</b>	<b>663</b>	<b>13</b>	<b>94</b>
<b>Saarbrücken</b>	<b>131.860</b>	<b>25.828</b>	<b>90.018</b>	<b>24.675</b>	<b>88.313</b>	<b>27.769</b>	<b>26.875</b>	<b>10.777</b>	<b>4.408</b>	<b>8.387</b>	<b>933</b>	<b>2.876</b>	<b>1.531</b>	<b>117</b>	<b>3.971</b>	<b>138</b>	<b>531</b>

## Amtliches Endergebnis der Bundestagswahl vom 22.09.2013 (Zweitstimmen)

– Prozent –

Wahlbezirk/ Distrikt/ Stadtteil/ Bezirk	ausge- stellte Wahl- scheine	Wähler													
		Wahlbe- teili- gung <sup>1)</sup>	CDU	SPD	DIE LINKE	FDP	GRÜNE	FA- MILIE	PIRA- TEN	NPD	MIPD	AFD	pro	FW	
		A2	B	D1	D2	D3	D4	D5	D6	D7	D8	D9	D10	D11	D12
4511	10,5	51,1	32,0	27,9	18,4	2,0	5,4	0,7	4,1	1,4	0,0	6,1	0,0	2,0	
4519 Briefwahlbezirk	x	x	29,4	35,3	17,6	5,9	5,9	0,0	0,0	0,0	0,0	2,9	0,0	2,9	
<b>451 Brebach</b>	<b>10,5</b>	<b>51,1</b>	<b>31,5</b>	<b>29,3</b>	<b>18,2</b>	<b>2,8</b>	<b>5,5</b>	<b>0,6</b>	<b>3,3</b>	<b>1,1</b>	<b>0,0</b>	<b>5,5</b>	<b>0,0</b>	<b>2,2</b>	
4521	14,0	66,6	30,1	35,7	15,2	2,1	7,1	0,8	3,1	1,7	0,2	3,2	0,0	0,7	
4529 Briefwahlbezirk	x	x	25,2	37,6	13,8	8,1	4,8	2,4	1,4	0,5	0,0	2,4	1,4	2,4	
<b>452 Neufechingen</b>	<b>14,0</b>	<b>66,6</b>	<b>29,1</b>	<b>36,1</b>	<b>14,9</b>	<b>3,3</b>	<b>6,7</b>	<b>1,1</b>	<b>2,8</b>	<b>1,4</b>	<b>0,2</b>	<b>3,0</b>	<b>0,3</b>	<b>1,0</b>	
4531	18,4	73,9	33,2	36,8	9,9	3,4	5,1	0,6	3,0	1,7	0,3	4,8	0,2	0,9	
4532	23,7	74,7	41,6	25,0	9,1	6,2	7,0	2,1	1,9	1,0	0,2	5,4	0,0	0,4	
4539 Briefwahlbezirk	x	x	37,9	26,5	9,0	7,2	10,1	0,9	2,0	1,1	0,2	4,7	0,0	0,4	
<b>453 Fechingen</b>	<b>20,8</b>	<b>74,3</b>	<b>37,2</b>	<b>30,2</b>	<b>9,4</b>	<b>5,4</b>	<b>7,1</b>	<b>1,2</b>	<b>2,4</b>	<b>1,3</b>	<b>0,2</b>	<b>5,0</b>	<b>0,1</b>	<b>0,6</b>	
<b>45 BREBACH-FECHINGEN</b>	<b>17,3</b>	<b>69,3</b>	<b>33,8</b>	<b>32,3</b>	<b>12,0</b>	<b>4,4</b>	<b>6,8</b>	<b>1,1</b>	<b>2,6</b>	<b>1,3</b>	<b>0,2</b>	<b>4,3</b>	<b>0,1</b>	<b>0,9</b>	
4611	17,2	80,5	37,4	30,2	8,9	2,9	8,4	2,5	1,7	1,8	0,5	5,4	0,0	0,3	
4619 Briefwahlbezirk	x	x	44,2	26,7	7,3	4,2	5,5	1,2	2,4	1,2	1,2	5,5	0,0	0,6	
<b>46 ESCHRINGEN</b>	<b>17,2</b>	<b>80,5</b>	<b>38,8</b>	<b>29,5</b>	<b>8,6</b>	<b>3,2</b>	<b>7,8</b>	<b>2,2</b>	<b>1,8</b>	<b>1,7</b>	<b>0,6</b>	<b>5,4</b>	<b>0,0</b>	<b>0,4</b>	
4711	19,7	73,3	33,4	37,4	11,8	3,8	5,0	1,6	2,4	1,6	0,2	2,4	0,2	0,2	
4712	16,0	67,1	23,9	39,8	10,9	5,7	8,0	1,2	2,0	1,7	0,0	5,0	0,2	1,5	
4713	33,3	83,9	41,3	25,8	6,8	13,5	5,3	1,1	1,6	0,5	0,0	3,0	0,0	1,1	
4719 Briefwahlbezirk	x	x	37,8	30,6	6,2	9,9	7,8	0,4	1,8	0,9	0,0	3,9	0,0	0,7	
<b>471 Alt-Güdingen</b>	<b>23,0</b>	<b>74,9</b>	<b>34,5</b>	<b>33,2</b>	<b>8,8</b>	<b>8,3</b>	<b>6,5</b>	<b>1,1</b>	<b>1,9</b>	<b>1,2</b>	<b>0,1</b>	<b>3,5</b>	<b>0,1</b>	<b>0,8</b>	
4721	17,7	66,4	32,8	31,3	13,5	5,7	6,8	1,2	3,6	1,5	0,1	3,0	0,0	0,4	
4729 Briefwahlbezirk	x	x	32,2	37,8	7,7	6,0	9,0	1,3	2,1	0,9	0,0	3,0	0,0	0,0	
<b>472 Schönbach</b>	<b>17,7</b>	<b>66,4</b>	<b>32,6</b>	<b>33,0</b>	<b>12,0</b>	<b>5,7</b>	<b>7,4</b>	<b>1,2</b>	<b>3,3</b>	<b>1,3</b>	<b>0,1</b>	<b>3,0</b>	<b>0,0</b>	<b>0,3</b>	
<b>47 GÜDINGEN</b>	<b>21,1</b>	<b>71,9</b>	<b>33,9</b>	<b>33,1</b>	<b>9,9</b>	<b>7,4</b>	<b>6,8</b>	<b>1,1</b>	<b>2,4</b>	<b>1,2</b>	<b>0,1</b>	<b>3,4</b>	<b>0,1</b>	<b>0,7</b>	
4811	22,8	79,7	46,4	24,3	6,7	6,8	6,8	1,1	2,5	0,8	0,0	4,1	0,0	0,3	
4812	27,7	83,8	49,0	21,3	6,0	8,8	5,6	0,2	2,3	0,7	0,0	5,6	0,0	0,5	
4813	18,5	70,7	33,1	32,1	8,8	4,5	9,8	1,3	2,5	0,5	0,0	6,6	0,3	0,5	
4819 Briefwahlbezirk	x	x	43,8	23,7	5,6	10,2	8,1	1,9	1,2	0,5	0,0	4,2	0,2	0,7	
<b>48 BÜBINGEN</b>	<b>23,0</b>	<b>78,2</b>	<b>43,6</b>	<b>25,0</b>	<b>6,6</b>	<b>7,8</b>	<b>7,5</b>	<b>1,2</b>	<b>2,1</b>	<b>0,6</b>	<b>0,0</b>	<b>4,9</b>	<b>0,1</b>	<b>0,5</b>	
<b>4 Bezirk H A L B E R G</b>	<b>19,7</b>	<b>73,7</b>	<b>36,3</b>	<b>30,5</b>	<b>9,8</b>	<b>5,7</b>	<b>7,1</b>	<b>1,3</b>	<b>2,4</b>	<b>1,4</b>	<b>0,1</b>	<b>4,5</b>	<b>0,1</b>	<b>0,6</b>	
<b>Saarbrücken</b>	<b>19,6</b>	<b>68,3</b>	<b>31,4</b>	<b>30,4</b>	<b>12,2</b>	<b>5,0</b>	<b>9,5</b>	<b>1,1</b>	<b>3,3</b>	<b>1,7</b>	<b>0,1</b>	<b>4,5</b>	<b>0,2</b>	<b>0,6</b>	

1) Wahlbeteiligung auf Ebene der Stimmbezirke eigene Umrechnung







## **10.2 Erststimmen**



## Amtliches Endergebnis der Bundestagswahl vom 22.09.2013 (Erststimmen)

– Prozent –

Wahlbezirk/ Distrikt/ Stadtteil/ Bezirk	ausge- stellte Wahl- scheine	Wähler									
		Wahlbe- teilig- ung <sup>1)</sup>	CDU	SPD	DIE LINKE	FDP	GRÜNE	PIRA- TEN	NPD	MLPD	AFD
			A2	B	D1	D2	D3	D4	D5	D7	D8
1111	15,2	54,5	30,7	35,8	13,4	2,8	7,3	3,4	2,8	0,8	3,1
1112	31,1	75,3	36,6	35,4	10,8	1,8	8,4	3,7	0,8	0,0	2,5
1119 Briefwahlbezirk	x	x	37,1	30,4	9,3	3,2	11,6	2,6	0,6	0,0	5,2
<b>111 Schloßplatz</b>	<b>23,8</b>	<b>65,9</b>	<b>35,0</b>	<b>34,1</b>	<b>11,1</b>	<b>2,5</b>	<b>9,0</b>	<b>3,3</b>	<b>1,3</b>	<b>0,2</b>	<b>3,5</b>
1121	28,1	80,4	35,8	37,9	6,5	2,8	11,1	1,8	0,2	0,0	4,0
1122	30,5	79,1	40,7	31,6	10,4	0,8	11,0	1,0	1,0	0,5	2,9
1129 Briefwahlbezirk	x	x	43,2	31,6	4,8	3,2	12,9	1,9	0,0	0,0	2,4
<b>112 Reppersberg</b>	<b>29,1</b>	<b>79,8</b>	<b>39,5</b>	<b>34,2</b>	<b>7,2</b>	<b>2,3</b>	<b>11,6</b>	<b>1,6</b>	<b>0,4</b>	<b>0,2</b>	<b>3,2</b>
1131	16,7	55,6	23,9	42,7	16,6	0,9	5,9	5,2	1,9	0,0	3,0
1132	18,3	59,1	26,7	38,7	13,6	2,4	9,0	4,8	1,5	0,4	2,8
1139 Briefwahlbezirk	x	x	28,9	35,9	11,7	1,7	13,2	2,9	2,9	0,0	2,7
<b>113 Malstatter Straße</b>	<b>17,3</b>	<b>57,0</b>	<b>26,1</b>	<b>39,6</b>	<b>14,3</b>	<b>1,6</b>	<b>8,8</b>	<b>4,4</b>	<b>2,1</b>	<b>0,1</b>	<b>2,9</b>
1141	31,5	77,1	39,7	33,2	5,5	2,8	8,5	3,9	1,7	0,4	4,1
1142	26,1	71,7	41,7	30,3	12,8	0,9	6,7	3,5	1,5	0,0	2,6
1143	25,3	81,8	45,6	29,5	7,9	1,8	7,7	3,3	1,0	0,0	3,1
1149 Briefwahlbezirk	x	x	47,6	25,1	8,2	4,2	6,6	2,5	0,9	0,2	4,7
<b>114 Triller</b>	<b>28,1</b>	<b>76,8</b>	<b>44,1</b>	<b>29,0</b>	<b>8,3</b>	<b>2,7</b>	<b>7,3</b>	<b>3,2</b>	<b>1,3</b>	<b>0,2</b>	<b>3,8</b>
1151	10,4	44,3	30,1	37,5	18,5	0,7	3,8	0,9	4,9	0,0	3,6
1159 Briefwahlbezirk	x	x	27,5	32,8	22,9	0,0	3,8	4,6	3,8	0,8	3,8
<b>115 Glockenwald</b>	<b>10,4</b>	<b>44,3</b>	<b>29,5</b>	<b>36,4</b>	<b>19,5</b>	<b>0,5</b>	<b>3,8</b>	<b>1,7</b>	<b>4,7</b>	<b>0,2</b>	<b>3,6</b>
1161	13,6	51,9	26,6	35,8	17,1	1,0	6,7	4,0	3,7	0,5	4,7
1162	25,2	74,9	28,9	37,6	13,6	0,9	9,2	2,9	2,5	0,4	4,0
1163	20,8	83,3	38,5	40,0	7,6	1,7	5,5	1,5	2,1	0,2	2,8
1164	21,1	78,8	45,1	35,6	6,4	1,2	7,1	2,1	0,3	0,3	1,8
1169 Briefwahlbezirk	x	x	39,5	34,0	9,0	2,7	8,2	3,1	1,0	0,3	2,2
<b>116 Bellevue</b>	<b>18,9</b>	<b>68,0</b>	<b>35,2</b>	<b>36,5</b>	<b>11,1</b>	<b>1,6</b>	<b>7,3</b>	<b>2,8</b>	<b>2,0</b>	<b>0,3</b>	<b>3,2</b>
<b>11 ALT-SAARBRÜCKEN</b>	<b>21,2</b>	<b>66,1</b>	<b>35,7</b>	<b>34,8</b>	<b>11,1</b>	<b>2,0</b>	<b>8,2</b>	<b>3,0</b>	<b>1,7</b>	<b>0,2</b>	<b>3,3</b>
1211	17,6	65,8	31,1	33,3	16,6	1,7	6,0	3,3	2,9	0,2	4,8
1219 Briefwahlbezirk	x	x	41,5	27,5	12,2	3,5	3,5	3,5	1,4	0,3	6,6
<b>121 Rußhütte</b>	<b>17,6</b>	<b>65,8</b>	<b>33,8</b>	<b>31,8</b>	<b>15,5</b>	<b>2,2</b>	<b>5,3</b>	<b>3,4</b>	<b>2,5</b>	<b>0,3</b>	<b>5,3</b>
1221	25,0	72,8	37,5	35,6	11,1	6,5	1,1	2,4	1,1	1,1	3,7
1222	18,5	71,6	28,4	41,6	13,0	1,9	5,1	2,9	2,2	0,2	4,6
1223	12,8	70,1	32,9	35,5	16,8	1,8	4,0	3,4	2,0	0,2	3,4
1224	17,4	67,2	23,5	39,3	20,9	0,7	4,0	3,6	1,2	0,5	6,4
1225	20,9	75,9	31,8	36,7	12,3	2,1	6,3	2,3	1,2	0,2	7,2
1228 Briefwahlbezirk	x	x	40,5	33,8	8,2	1,3	7,6	2,5	0,4	0,8	4,9
1229 Briefwahlbezirk	x	x	31,7	39,0	17,2	0,2	6,4	1,4	0,9	0,0	3,2
<b>122 Rodenhof</b>	<b>19,6</b>	<b>71,6</b>	<b>32,8</b>	<b>37,3</b>	<b>13,8</b>	<b>2,4</b>	<b>4,7</b>	<b>2,6</b>	<b>1,3</b>	<b>0,5</b>	<b>4,6</b>
1231	13,4	51,5	20,1	40,6	17,7	1,0	6,9	5,2	3,1	0,2	5,2
1232	9,9	43,0	25,3	38,8	18,0	0,9	4,5	4,1	3,2	0,6	4,6
1239 Briefwahlbezirk	x	x	31,1	34,6	13,0	0,3	8,9	5,6	2,1	0,3	4,1
<b>123 Unteres Malstatt</b>	<b>11,6</b>	<b>47,1</b>	<b>24,6</b>	<b>38,6</b>	<b>16,7</b>	<b>0,8</b>	<b>6,5</b>	<b>4,9</b>	<b>2,9</b>	<b>0,3</b>	<b>4,7</b>
1241	9,4	48,2	30,3	32,7	19,0	1,7	3,2	3,9	3,7	1,0	4,6
1242	14,6	54,8	19,7	37,3	21,6	1,9	6,3	3,8	3,1	1,3	5,0
1249 Briefwahlbezirk	x	x	23,9	41,3	14,8	2,3	7,6	3,4	1,5	0,0	5,3
<b>124 Leipziger Straße</b>	<b>10,9</b>	<b>50,1</b>	<b>26,4</b>	<b>35,6</b>	<b>18,8</b>	<b>1,8</b>	<b>4,8</b>	<b>3,8</b>	<b>3,1</b>	<b>0,8</b>	<b>4,8</b>
1251	8,0	46,3	23,1	37,7	23,6	0,2	1,8	4,0	5,1	0,5	4,0
1252	11,1	51,5	27,6	37,2	17,5	0,9	3,9	3,8	3,8	0,8	4,5
1259 Briefwahlbezirk	x	x	24,6	39,6	22,1	0,8	5,0	3,3	3,8	0,0	0,8
<b>125 Jenneweg</b>	<b>9,5</b>	<b>48,8</b>	<b>25,2</b>	<b>37,9</b>	<b>20,9</b>	<b>0,6</b>	<b>3,2</b>	<b>3,8</b>	<b>4,3</b>	<b>0,5</b>	<b>3,6</b>
1261	23,3	78,3	36,3	39,9	9,2	1,3	5,0	1,7	1,9	0,0	4,8
1262	16,7	60,2	32,0	40,2	10,0	1,4	5,3	3,5	2,2	0,4	4,9
1263	19,5	68,0	37,5	37,9	8,8	2,3	4,9	1,9	2,1	0,0	4,5
1264	18,2	80,1	36,8	39,6	11,2	1,1	5,0	1,4	2,1	0,2	2,5
1269 Briefwahlbezirk	x	x	40,9	36,5	8,9	1,9	5,3	2,0	0,9	0,7	3,0
<b>126 Rastpfuhl</b>	<b>19,4</b>	<b>70,4</b>	<b>37,0</b>	<b>38,6</b>	<b>9,5</b>	<b>1,7</b>	<b>5,1</b>	<b>2,1</b>	<b>1,8</b>	<b>0,3</b>	<b>3,9</b>
<b>12 MALSTATT</b>	<b>15,4</b>	<b>60,6</b>	<b>31,2</b>	<b>37,1</b>	<b>14,7</b>	<b>1,7</b>	<b>4,9</b>	<b>3,1</b>	<b>2,3</b>	<b>0,4</b>	<b>4,4</b>
1311	24,3	69,4	25,4	33,9	16,7	1,1	13,4	4,7	1,8	0,7	2,4
1312	19,9	58,5	29,5	34,3	13,3	3,7	11,8	4,1	0,7	0,0	2,6
1319 Briefwahlbezirk	x	x	25,6	34,7	8,8	2,4	19,4	6,8	0,6	0,0	1,8
<b>131 Hauptbahnhof</b>	<b>22,5</b>	<b>64,9</b>	<b>26,5</b>	<b>34,2</b>	<b>13,3</b>	<b>2,2</b>	<b>14,9</b>	<b>5,2</b>	<b>1,1</b>	<b>0,3</b>	<b>2,3</b>
1321	21,9	67,3	22,3	31,2	16,3	2,4	12,6	8,4	1,8	0,0	5,0
1322	25,2	75,8	21,6	40,1	14,1	1,8	12,9	5,6	1,2	0,5	2,3
1323	20,1	71,6	21,5	39,9	15,6	0,2	11,6	7,9	0,7	0,7	2,0
1324	21,5	68,0	19,3	41,7	17,4	0,7	15,0	4,5	0,4	0,0	1,1
1329 Briefwahlbezirk	x	x	28,0	36,1	9,7	1,0	17,0	4,8	0,5	0,5	2,6
<b>132 Nauwieser Viertel</b>	<b>22,4</b>	<b>71,0</b>	<b>23,1</b>	<b>38,0</b>	<b>14,0</b>	<b>1,2</b>	<b>14,2</b>	<b>5,9</b>	<b>0,8</b>	<b>0,3</b>	<b>2,5</b>
1331	25,2	69,6	25,6	37,3	12,4	3,1	12,7	4,9	0,8	0,0	3,1
1332	24,1	66,6	21,6	40,0	13,8	1,5	16,2	5,2	0,5	0,2	1,0
1339 Briefwahlbezirk	x	x	33,5	36,9	5,9	2,5	14,8	3,4	0,6	0,3	2,2
<b>133 St. Johanner Markt</b>	<b>24,7</b>	<b>68,0</b>	<b>26,7</b>	<b>38,1</b>	<b>10,9</b>	<b>2,3</b>	<b>14,6</b>	<b>4,5</b>	<b>0,6</b>	<b>0,2</b>	<b>2,1</b>
1341	24,0	72,3	24,4	40,1	14,3	1,1	12,9	4,8	0,5	0,5	1,4
1342	21,6	78,6	22,5	45,9	11,9	1,1	11,8	3,8	0,6	0,4	2,0
1343	26,9	83,4	45,3	32,1	7,3	2,7	7,0	3,0	0,0	0,2	2,5
1349 Briefwahlbezirk	x	x	28,8	35,9	8,0	2,7	16,9	3,9	0,5	0,3	3,0
<b>134 Am Staden</b>	<b>24,0</b>	<b>77,6</b>	<b>29,6</b>	<b>38,7</b>	<b>10,4</b>	<b>1,9</b>	<b>12,5</b>	<b>3,9</b>	<b>0,4</b>	<b>0,3</b>	<b>2,3</b>



Amtliches Endergebnis der Bundestagswahl vom 22.09.2013 (Erststimmen)

– Prozent –

Wahlbezirk/ Distrikt/ Stadtteil/ Bezirk	ausge- stellte Wahl- scheine	Wähler									
		Wahlbe- teil- gung <sup>1)</sup>	CDU	SPD	DIE LINKE	FDP	GRÜNE	PIRA- TEN	NPD	MLPD	AFD
		A2	B	D1	D2	D3	D4	D5	D6	D7	D8
1351	25,8	69,9	38,7	33,9	8,6	3,1	7,9	2,0	0,2	0,5	5,0
1359 Briefwahlbezirk	x	x	42,7	33,9	7,7	2,6	8,4	2,9	1,1	0,0	0,7
<b>135 Kaninchenberg</b>	<b>25,8</b>	<b>69,9</b>	<b>40,0</b>	<b>33,9</b>	<b>8,3</b>	<b>2,9</b>	<b>8,1</b>	<b>2,3</b>	<b>0,5</b>	<b>0,4</b>	<b>3,6</b>
1361	32,1	79,2	35,1	38,3	7,3	2,8	11,0	3,4	0,2	0,2	1,6
1362	32,3	84,2	51,1	28,4	4,8	3,0	6,5	1,8	0,2	0,3	3,8
1363	28,9	81,0	40,7	35,5	7,7	1,3	9,1	2,4	0,6	0,0	2,7
1364	34,5	83,6	44,6	31,8	7,2	2,6	7,9	2,5	0,7	0,0	2,6
1365	24,6	84,5	30,1	42,0	8,4	2,4	8,9	3,7	0,3	0,3	3,8
1368 Briefwahlbezirk	x	x	51,2	22,7	4,2	4,1	11,3	2,3	0,2	0,3	3,8
1369 Briefwahlbezirk	x	x	45,1	31,2	5,1	3,9	9,5	2,0	0,2	0,0	3,2
<b>136 Rotenbühl mit Universität</b>	<b>30,6</b>	<b>82,6</b>	<b>43,2</b>	<b>32,4</b>	<b>6,2</b>	<b>3,0</b>	<b>9,1</b>	<b>2,5</b>	<b>0,3</b>	<b>0,2</b>	<b>3,1</b>
1371	29,5	82,4	35,3	39,8	9,1	1,5	8,0	2,8	0,2	0,0	3,2
1372	29,8	78,0	34,9	39,1	9,0	1,7	8,4	1,9	1,1	0,8	3,1
1373	22,0	71,3	31,7	39,9	10,6	1,7	9,8	2,5	1,0	0,2	2,5
1379 Briefwahlbezirk	x	x	37,0	32,7	8,1	4,1	9,9	2,6	1,6	0,0	3,9
<b>137 Am Homburg</b>	<b>27,1</b>	<b>77,1</b>	<b>35,0</b>	<b>37,3</b>	<b>9,1</b>	<b>2,5</b>	<b>9,1</b>	<b>2,5</b>	<b>1,1</b>	<b>0,2</b>	<b>3,3</b>
1381	19,3	66,3	32,4	31,0	17,0	1,5	8,6	4,6	0,8	0,6	3,4
1382	26,6	77,3	35,3	36,8	10,0	1,8	8,8	4,0	0,5	0,0	2,8
1389 Briefwahlbezirk	x	x	34,4	38,5	9,2	3,6	7,9	3,6	0,3	0,0	2,6
<b>138 Bruchwiese</b>	<b>22,3</b>	<b>70,8</b>	<b>33,9</b>	<b>35,0</b>	<b>12,6</b>	<b>2,2</b>	<b>8,5</b>	<b>4,1</b>	<b>0,5</b>	<b>0,2</b>	<b>3,0</b>
<b>13 ST. JOHANN</b>	<b>25,6</b>	<b>74,9</b>	<b>33,3</b>	<b>35,8</b>	<b>10,0</b>	<b>2,3</b>	<b>11,2</b>	<b>3,7</b>	<b>0,6</b>	<b>0,3</b>	<b>2,8</b>
1411	16,5	63,0	35,6	37,4	14,6	1,2	2,8	3,0	1,5	0,3	3,6
1412	28,8	68,5	39,0	37,6	9,6	1,6	4,7	2,0	0,5	0,4	4,5
1413	28,9	77,5	42,2	34,9	7,0	1,1	4,6	3,5	0,3	0,0	6,5
1414	25,0	73,9	43,5	31,4	8,3	1,8	5,6	2,2	1,0	0,0	6,2
1418 Briefwahlbezirk	x	x	37,7	39,2	8,4	2,9	6,2	2,4	0,5	0,0	2,6
1419 Briefwahlbezirk	x	x	50,6	28,3	6,5	1,8	6,2	1,8	0,0	0,2	4,7
<b>14 ESCHBERG</b>	<b>24,4</b>	<b>69,4</b>	<b>40,7</b>	<b>35,3</b>	<b>9,5</b>	<b>1,8</b>	<b>4,9</b>	<b>2,4</b>	<b>0,7</b>	<b>0,2</b>	<b>4,5</b>
1611	17,6	72,1	30,7	39,1	10,4	2,9	6,8	4,5	1,0	0,3	4,3
1612	10,4	60,8	24,6	42,3	15,7	2,1	3,0	2,7	3,9	0,0	5,7
1619 Briefwahlbezirk	x	x	40,9	35,0	8,9	4,1	5,7	2,2	0,8	0,5	1,9
<b>161 Wackenbergring</b>	<b>13,5</b>	<b>65,7</b>	<b>30,1</b>	<b>39,7</b>	<b>12,4</b>	<b>2,8</b>	<b>4,9</b>	<b>3,3</b>	<b>2,2</b>	<b>0,2</b>	<b>4,4</b>
1621	28,6	82,4	45,4	31,3	7,8	2,2	7,3	1,9	0,4	0,1	3,5
1622	25,0	71,9	33,0	34,2	11,1	2,6	10,2	3,5	1,8	0,0	3,5
1623	19,5	77,0	32,5	34,1	10,3	2,5	11,0	3,6	0,6	0,0	5,4
1624	30,0	71,6	44,5	29,9	9,7	4,4	6,6	2,2	0,0	0,0	2,7
1629 Briefwahlbezirk	x	x	47,1	28,5	5,8	3,4	8,6	2,8	0,8	0,0	3,0
<b>162 Winterberg</b>	<b>25,7</b>	<b>76,7</b>	<b>41,7</b>	<b>31,2</b>	<b>8,3</b>	<b>3,0</b>	<b>8,7</b>	<b>2,8</b>	<b>0,7</b>	<b>0,0</b>	<b>3,6</b>
<b>16 ST. ARNUAL</b>	<b>20,6</b>	<b>72,1</b>	<b>37,3</b>	<b>34,4</b>	<b>9,9</b>	<b>2,9</b>	<b>7,3</b>	<b>2,9</b>	<b>1,3</b>	<b>0,1</b>	<b>3,9</b>
<b>1 Bezirk M I T T E</b>	<b>21,2</b>	<b>68,3</b>	<b>34,2</b>	<b>35,8</b>	<b>11,4</b>	<b>2,1</b>	<b>8,1</b>	<b>3,3</b>	<b>1,3</b>	<b>0,3</b>	<b>3,6</b>
2111	20,6	72,0	27,1	46,2	12,8	2,2	2,4	1,7	1,5	0,2	5,8
2112	21,0	75,3	38,0	35,8	10,7	1,9	3,8	3,3	3,8	0,0	2,7
2113	20,9	74,3	35,9	39,2	8,7	4,2	2,2	3,2	2,0	0,0	4,5
2119 Briefwahlbezirk	x	x	33,1	46,4	7,7	2,1	3,5	1,6	1,6	0,2	3,7
<b>211 Gersweiler-Mitte</b>	<b>20,8</b>	<b>73,8</b>	<b>33,4</b>	<b>42,1</b>	<b>9,9</b>	<b>2,6</b>	<b>3,0</b>	<b>2,4</b>	<b>2,2</b>	<b>0,1</b>	<b>4,2</b>
2121	23,1	74,1	30,3	47,1	6,2	1,2	3,5	3,2	2,6	0,6	5,3
2122	20,6	75,5	38,4	34,9	10,6	2,3	3,8	2,8	2,2	0,1	4,8
2129 Briefwahlbezirk	x	x	39,7	37,6	10,3	1,8	3,1	2,8	2,1	0,3	2,3
<b>212 Ottenhausen</b>	<b>21,4</b>	<b>75,0</b>	<b>36,8</b>	<b>38,6</b>	<b>9,5</b>	<b>1,9</b>	<b>3,5</b>	<b>2,9</b>	<b>2,3</b>	<b>0,3</b>	<b>4,2</b>
2131	18,8	72,4	37,7	39,8	7,9	1,3	3,0	3,4	2,8	0,0	4,1
2139 Briefwahlbezirk	x	x	30,4	44,1	14,3	0,0	4,3	3,1	0,6	0,0	3,1
<b>213 Neu-Aschbach</b>	<b>18,8</b>	<b>72,4</b>	<b>35,8</b>	<b>40,9</b>	<b>9,6</b>	<b>1,0</b>	<b>3,3</b>	<b>3,3</b>	<b>2,2</b>	<b>0,0</b>	<b>3,8</b>
<b>21 GERSWEILER</b>	<b>20,7</b>	<b>74,0</b>	<b>35,1</b>	<b>40,6</b>	<b>9,7</b>	<b>2,1</b>	<b>3,3</b>	<b>2,8</b>	<b>2,2</b>	<b>0,2</b>	<b>4,2</b>
2211	13,3	64,6	28,8	48,6	9,4	1,3	1,6	2,1	3,9	0,3	4,2
2212	21,9	74,4	37,6	39,1	9,9	0,9	4,5	1,9	1,3	0,0	4,7
2213	20,1	73,7	40,8	32,8	8,8	1,8	4,5	2,0	3,0	0,3	6,3
2214	20,4	71,0	34,6	37,4	12,6	1,6	3,4	3,9	2,3	0,0	4,1
2219 Briefwahlbezirk	x	x	40,1	37,9	8,2	2,0	3,7	2,7	0,9	0,2	4,4
<b>221 Klarenthal</b>	<b>19,1</b>	<b>71,1</b>	<b>36,7</b>	<b>39,0</b>	<b>9,7</b>	<b>1,5</b>	<b>3,6</b>	<b>2,5</b>	<b>2,1</b>	<b>0,1</b>	<b>4,7</b>
2221	22,5	70,5	42,1	32,6	9,9	1,2	3,3	2,3	2,5	4,7	1,4
2229 Briefwahlbezirk	x	x	36,5	43,8	9,1	2,9	1,9	2,4	0,5	0,0	2,9
<b>222 Krughütte</b>	<b>22,5</b>	<b>70,5</b>	<b>40,4</b>	<b>36,0</b>	<b>9,6</b>	<b>1,7</b>	<b>2,9</b>	<b>2,3</b>	<b>1,9</b>	<b>3,3</b>	<b>1,9</b>
<b>22 KLARENTHAL</b>	<b>19,9</b>	<b>70,9</b>	<b>37,6</b>	<b>38,3</b>	<b>9,7</b>	<b>1,6</b>	<b>3,4</b>	<b>2,5</b>	<b>2,1</b>	<b>0,9</b>	<b>4,0</b>
2311	27,4	69,6	31,6	41,1	11,0	0,6	3,9	2,8	2,0	0,6	6,5
2312	24,2	69,6	43,6	29,4	13,6	0,9	4,5	1,5	2,7	0,0	3,9
2313	18,9	67,2	36,0	33,2	13,6	1,6	2,8	2,8	3,6	0,0	6,3
2318 Briefwahlbezirk	x	x	27,8	48,5	11,1	0,9	5,6	1,9	2,2	0,0	2,2
2319 Briefwahlbezirk	x	x	47,3	32,2	9,5	1,8	1,8	3,2	2,3	0,2	1,8
<b>231 Altenkessel</b>	<b>23,0</b>	<b>68,5</b>	<b>37,1</b>	<b>36,3</b>	<b>11,9</b>	<b>1,2</b>	<b>3,5</b>	<b>2,6</b>	<b>2,7</b>	<b>0,2</b>	<b>4,6</b>
2321	11,9	62,8	38,8	35,1	8,6	0,3	2,3	1,4	5,5	0,0	8,0
2329 Briefwahlbezirk	x	x	38,8	30,0	10,0	2,5	10,0	0,0	8,8	0,0	0,0
<b>232 Rockershausen</b>	<b>11,9</b>	<b>62,8</b>	<b>38,8</b>	<b>34,1</b>	<b>8,9</b>	<b>0,7</b>	<b>3,7</b>	<b>1,2</b>	<b>6,1</b>	<b>0,0</b>	<b>6,5</b>
<b>23 ALTENKESSEL</b>	<b>21,2</b>	<b>67,6</b>	<b>37,3</b>	<b>36,0</b>	<b>11,5</b>	<b>1,1</b>	<b>3,5</b>	<b>2,4</b>	<b>3,2</b>	<b>0,1</b>	<b>4,9</b>
2411	9,7	44,4	22,1	38,5	21,0	0,6	4,5	3,6	5,1	0,0	4,7
2412	11,5	42,3	29,2	37,0	17,4	1,5	3,2	2,1	7,1	0,0	2,5
2419 Briefwahlbezirk	x	x	28,8	38,5	19,6	1,3	4,5	3,2	1,9	0,0	2,2
<b>241 Hochstraße mit v.d. Heydt</b>	<b>10,6</b>	<b>43,3</b>	<b>26,4</b>	<b>37,9</b>	<b>19,3</b>	<b>1,1</b>	<b>4,0</b>	<b>2,9</b>	<b>5,1</b>	<b>0,0</b>	<b>3,3</b>



## Amtliches Endergebnis der Bundestagswahl vom 22.09.2013 (Erststimmen)

– Prozent –

Wahlbezirk/ Distrikt/ Stadtteil/ Bezirk	ausge- stellte Wahl- scheine	Wähler									
		Wahlbe- teilig- ung <sup>1)</sup>	CDU	SPD	DIE LINKE	FDP	GRÜNE	PIRA- TEN	NPD	MLPD	AFD
			A2	B	D1	D2	D3	D4	D5	D6	D7
2421	16,3	62,3	25,3	40,8	17,0	0,9	2,4	2,2	6,0	0,1	5,2
2422	8,9	50,9	31,8	36,4	15,8	0,7	2,9	2,9	4,4	0,0	5,1
2429 Briefwahlbezirk	x	x	25,3	49,6	13,6	1,3	3,5	1,1	1,6	0,0	4,0
<b>242 Ottstraße</b>	<b>13,8</b>	<b>58,4</b>	<b>26,9</b>	<b>41,7</b>	<b>15,9</b>	<b>1,0</b>	<b>2,8</b>	<b>2,1</b>	<b>4,6</b>	<b>0,1</b>	<b>4,9</b>
2431	11,7	61,1	28,4	41,2	15,4	0,2	3,6	3,2	5,2	0,0	2,8
2432	9,4	41,3	24,0	40,7	17,5	0,6	3,3	3,6	5,6	0,6	4,2
2433	10,8	53,9	27,3	38,3	17,0	0,8	2,4	3,2	5,8	0,0	5,2
2439 Briefwahlbezirk	x	x	28,9	36,8	16,7	2,4	4,6	4,9	3,6	0,0	2,1
<b>243 Füllengarten</b>	<b>10,6</b>	<b>51,8</b>	<b>27,2</b>	<b>39,4</b>	<b>16,6</b>	<b>0,9</b>	<b>3,4</b>	<b>3,6</b>	<b>5,2</b>	<b>0,1</b>	<b>3,7</b>
<b>24 BURBACH</b>	<b>11,6</b>	<b>50,9</b>	<b>26,9</b>	<b>39,8</b>	<b>17,1</b>	<b>1,0</b>	<b>3,4</b>	<b>2,9</b>	<b>5,0</b>	<b>0,1</b>	<b>4,0</b>
<b>2 Bezirk WEST</b>	<b>16,9</b>	<b>62,8</b>	<b>33,3</b>	<b>38,9</b>	<b>12,5</b>	<b>1,4</b>	<b>3,4</b>	<b>2,7</b>	<b>3,3</b>	<b>0,3</b>	<b>4,2</b>
3111	17,0	64,7	31,6	40,4	12,5	1,5	4,3	2,8	2,6	0,0	4,3
3112	13,2	61,7	32,5	39,8	12,7	1,2	4,0	3,0	2,0	0,4	4,4
3119 Briefwahlbezirk	x	x	40,3	36,2	8,9	2,2	7,0	2,5	0,6	0,0	2,2
<b>311 Dudweiler-Nord</b>	<b>15,2</b>	<b>63,3</b>	<b>34,0</b>	<b>39,2</b>	<b>11,7</b>	<b>1,6</b>	<b>4,8</b>	<b>2,8</b>	<b>1,9</b>	<b>0,1</b>	<b>3,9</b>
3121	16,8	56,2	23,6	38,5	20,8	1,9	3,4	3,1	3,7	0,0	5,0
3122	15,4	52,6	29,1	35,3	18,1	0,3	4,9	4,5	1,3	0,0	6,5
3129 Briefwahlbezirk	x	x	45,6	34,3	7,3	2,4	6,0	1,6	0,8	0,0	2,0
<b>312 Dudweiler-Mitte</b>	<b>16,1</b>	<b>54,4</b>	<b>31,7</b>	<b>36,2</b>	<b>16,0</b>	<b>1,5</b>	<b>4,7</b>	<b>3,2</b>	<b>2,0</b>	<b>0,0</b>	<b>4,7</b>
3131	13,7	63,5	27,3	38,8	15,1	1,4	4,7	2,9	3,9	0,4	5,5
3139 Briefwahlbezirk	x	x	33,3	36,4	18,6	0,8	2,3	3,1	1,6	0,8	3,1
<b>313 Flitsch</b>	<b>13,7</b>	<b>63,5</b>	<b>28,6</b>	<b>38,3</b>	<b>15,8</b>	<b>1,3</b>	<b>4,2</b>	<b>2,9</b>	<b>3,4</b>	<b>0,5</b>	<b>5,0</b>
3141	14,8	68,0	32,1	36,9	11,5	1,1	3,1	7,0	3,6	0,3	4,5
3149 Briefwahlbezirk	x	x	41,2	29,9	12,4	3,1	5,2	3,1	0,0	0,0	5,2
<b>314 Kitten</b>	<b>14,8</b>	<b>68,0</b>	<b>34,1</b>	<b>35,4</b>	<b>11,6</b>	<b>1,5</b>	<b>3,5</b>	<b>6,2</b>	<b>2,9</b>	<b>0,2</b>	<b>4,6</b>
3151	21,6	71,9	37,7	36,5	10,8	1,4	4,9	1,9	3,0	0,0	3,7
3152	19,7	71,4	29,5	40,1	12,5	2,2	4,4	4,4	2,5	0,0	4,4
3153	22,0	66,9	38,4	29,8	14,9	1,3	2,5	3,5	1,8	0,5	7,3
3159 Briefwahlbezirk	x	x	38,5	35,7	9,5	3,0	6,8	1,5	0,4	0,2	4,4
<b>315 Pfaffenkopf</b>	<b>21,3</b>	<b>69,9</b>	<b>36,5</b>	<b>35,4</b>	<b>11,8</b>	<b>2,0</b>	<b>4,8</b>	<b>2,7</b>	<b>1,9</b>	<b>0,2</b>	<b>5,0</b>
3161	19,0	68,8	34,2	41,3	11,6	1,7	4,3	1,9	1,9	0,0	3,1
3162	20,5	73,2	32,6	37,0	14,0	0,9	4,0	3,5	1,8	0,2	6,0
3169 Briefwahlbezirk	x	x	37,3	31,2	12,8	1,5	9,8	2,8	0,9	0,0	3,7
<b>316 Geisenkopf</b>	<b>19,8</b>	<b>71,0</b>	<b>34,4</b>	<b>36,9</b>	<b>12,8</b>	<b>1,3</b>	<b>5,7</b>	<b>2,8</b>	<b>1,6</b>	<b>0,1</b>	<b>4,3</b>
3171	18,8	73,0	36,0	36,2	8,2	2,8	6,5	3,0	2,1	0,0	5,2
3172	15,5	69,6	35,1	34,2	10,0	1,8	4,2	5,1	2,9	0,0	6,7
3173	17,6	70,8	43,3	32,4	6,9	2,8	7,6	1,6	0,9	0,0	4,4
3174	20,7	80,6	34,9	35,9	10,5	2,2	9,1	2,6	0,7	0,0	4,1
3179 Briefwahlbezirk	x	x	40,8	33,2	7,0	2,0	8,1	3,6	1,0	0,0	4,3
<b>317 Dudweiler-Süd</b>	<b>17,9</b>	<b>73,0</b>	<b>38,0</b>	<b>34,4</b>	<b>8,5</b>	<b>2,3</b>	<b>7,0</b>	<b>3,3</b>	<b>1,6</b>	<b>0,0</b>	<b>5,0</b>
3181	17,6	66,5	34,2	37,6	11,1	0,9	5,2	3,8	1,8	0,3	5,0
3189 Briefwahlbezirk	x	x	41,3	33,6	11,7	2,7	6,3	0,9	0,4	0,0	3,1
<b>318 Wilhelmshöhe-Fröhn</b>	<b>17,6</b>	<b>66,5</b>	<b>36,0</b>	<b>36,6</b>	<b>11,3</b>	<b>1,4</b>	<b>5,5</b>	<b>3,1</b>	<b>1,5</b>	<b>0,2</b>	<b>4,6</b>
<b>31 DUDWEILER</b>	<b>17,6</b>	<b>67,2</b>	<b>35,2</b>	<b>36,2</b>	<b>11,6</b>	<b>1,8</b>	<b>5,4</b>	<b>3,1</b>	<b>1,9</b>	<b>0,1</b>	<b>4,7</b>
3211	12,0	66,6	23,7	47,5	12,4	2,1	2,5	3,7	3,3	0,0	4,8
3212	19,8	67,2	23,4	45,5	14,0	1,0	3,5	2,1	5,2	0,3	4,9
3219 Briefwahlbezirk	x	x	30,4	36,9	12,6	0,5	5,6	4,7	3,3	0,5	5,6
<b>32 JÄGERSFREUDE</b>	<b>15,2</b>	<b>66,8</b>	<b>25,1</b>	<b>44,6</b>	<b>12,9</b>	<b>1,4</b>	<b>3,5</b>	<b>3,5</b>	<b>3,9</b>	<b>0,2</b>	<b>5,0</b>
3311	12,0	70,7	27,6	37,2	17,3	0,8	4,5	4,1	2,3	0,2	6,0
3312	12,5	67,0	30,1	39,1	17,2	1,7	2,9	3,8	1,4	0,2	3,6
3319 Briefwahlbezirk	x	x	31,9	42,9	10,5	1,0	4,2	2,1	2,6	0,5	4,2
<b>33 HERRENSOHR</b>	<b>12,2</b>	<b>69,0</b>	<b>29,2</b>	<b>38,9</b>	<b>16,1</b>	<b>1,1</b>	<b>3,9</b>	<b>3,7</b>	<b>2,0</b>	<b>0,3</b>	<b>4,8</b>
3411	13,9	70,3	31,0	39,1	12,1	1,5	5,4	2,9	2,6	0,5	4,9
3412	21,7	82,1	36,4	38,6	9,3	2,2	6,8	2,0	1,2	0,0	3,6
3419 Briefwahlbezirk	x	x	38,7	31,5	9,8	3,3	9,1	2,6	1,4	0,2	3,3
<b>341 Scheidt</b>	<b>17,5</b>	<b>75,7</b>	<b>34,7</b>	<b>37,2</b>	<b>10,6</b>	<b>2,1</b>	<b>6,7</b>	<b>2,5</b>	<b>1,8</b>	<b>0,3</b>	<b>4,1</b>
3421	27,7	85,0	48,9	26,1	5,8	2,6	8,7	1,8	0,8	0,0	5,3
3429 Briefwahlbezirk	x	x	60,6	22,2	3,3	4,4	4,4	2,2	0,0	0,0	2,8
<b>342 Scheidterberg</b>	<b>27,7</b>	<b>85,0</b>	<b>52,7</b>	<b>24,8</b>	<b>5,0</b>	<b>3,2</b>	<b>7,3</b>	<b>2,0</b>	<b>0,5</b>	<b>0,0</b>	<b>4,5</b>
<b>34 SCHEIDT</b>	<b>19,6</b>	<b>77,6</b>	<b>38,9</b>	<b>34,3</b>	<b>9,3</b>	<b>2,4</b>	<b>6,9</b>	<b>2,4</b>	<b>1,5</b>	<b>0,2</b>	<b>4,2</b>
<b>3 Bezirk DUDWEILER</b>	<b>17,3</b>	<b>68,9</b>	<b>34,6</b>	<b>36,7</b>	<b>11,7</b>	<b>1,8</b>	<b>5,4</b>	<b>3,1</b>	<b>2,0</b>	<b>0,2</b>	<b>4,6</b>
4211	18,1	72,3	35,4	38,2	10,0	1,7	5,7	3,6	1,7	0,0	3,7
4212	22,8	75,2	39,8	35,3	9,0	1,5	6,7	1,9	2,8	0,2	2,8
4219 Briefwahlbezirk	x	x	44,1	29,5	6,1	4,4	7,8	2,9	0,5	0,0	4,6
<b>42 SCHAFFBRÜCKE</b>	<b>20,0</b>	<b>73,5</b>	<b>39,0</b>	<b>35,1</b>	<b>8,7</b>	<b>2,3</b>	<b>6,5</b>	<b>2,9</b>	<b>1,7</b>	<b>0,1</b>	<b>3,7</b>
4311	20,6	72,6	28,3	45,6	11,9	1,8	4,0	1,5	2,7	0,0	4,2
4312	18,2	74,8	30,8	44,7	10,1	1,7	4,1	2,4	1,7	0,5	4,1
4313	24,9	77,9	42,1	37,6	7,1	1,3	4,2	2,1	1,1	0,0	4,5
4314	21,2	73,4	38,1	38,5	7,3	0,9	4,9	2,8	1,1	0,0	6,5
4319 Briefwahlbezirk	x	x	36,8	38,5	7,4	3,4	5,3	3,3	1,4	0,0	3,9
<b>43 BISCHMISHEIM</b>	<b>21,2</b>	<b>74,5</b>	<b>35,2</b>	<b>40,8</b>	<b>8,7</b>	<b>2,0</b>	<b>4,6</b>	<b>2,5</b>	<b>1,6</b>	<b>0,1</b>	<b>4,6</b>
4411	16,4	74,6	52,3	24,9	7,4	1,6	3,2	2,7	1,4	0,0	6,5
4412	18,1	78,3	40,2	28,9	12,9	2,3	5,0	3,7	1,6	0,0	5,3
4413	16,5	73,6	44,9	31,3	10,9	1,1	2,5	3,2	2,1	0,0	4,0
4419 Briefwahlbezirk	x	x	50,9	24,9	8,3	3,3	5,0	2,4	2,2	0,0	3,1
<b>44 ENSHEIM</b>	<b>17,0</b>	<b>75,5</b>	<b>46,9</b>	<b>27,6</b>	<b>10,0</b>	<b>2,0</b>	<b>3,9</b>	<b>3,0</b>	<b>1,8</b>	<b>0,0</b>	<b>4,8</b>



## Amtliches Endergebnis der Bundestagswahl vom 22.09.2013 (Erststimmen)

– absolut –

Wahlbezirk/ Distrikt/ Stadtteil/ Bezirk	Wahlberechtigte		Wähler											
	insgesamt	ausgestellte Wahlscheine	insgesamt	mit Wahlschein	gültige Stimmen	CDU	SPD	DIE LINKE	FDP	GRÜNE	PIRA- TEN	NPD	MLPD	AFD
	A	A2	B	B1	D	D1	D2	D3	D4	D5	D6	D7	D8	D9
4511	362	38	151	1	147	47	54	26	0	7	6	0	1	6
4519 Briefwahlbezirk	x	x	34	34	34	11	12	6	1	0	2	0	0	2
<b>451 Brebach</b>	<b>362</b>	<b>38</b>	<b>185</b>	<b>35</b>	<b>181</b>	<b>58</b>	<b>66</b>	<b>32</b>	<b>1</b>	<b>7</b>	<b>8</b>	<b>0</b>	<b>1</b>	<b>8</b>
4521	1.623	227	867	0	839	278	332	117	9	39	26	17	2	19
4529 Briefwahlbezirk	x	x	214	214	207	66	84	27	9	7	5	1	0	8
<b>452 Neufechingen</b>	<b>1.623</b>	<b>227</b>	<b>1.081</b>	<b>214</b>	<b>1.046</b>	<b>344</b>	<b>416</b>	<b>144</b>	<b>18</b>	<b>46</b>	<b>31</b>	<b>18</b>	<b>2</b>	<b>27</b>
4531	1.177	216	660	1	641	235	258	52	6	22	23	15	2	28
4532	1.027	243	529	0	514	248	150	48	11	22	13	4	1	17
4539 Briefwahlbezirk	x	x	448	448	445	204	134	35	13	35	8	6	1	9
<b>453 Fechingen</b>	<b>2.204</b>	<b>459</b>	<b>1.637</b>	<b>449</b>	<b>1.600</b>	<b>687</b>	<b>542</b>	<b>135</b>	<b>30</b>	<b>79</b>	<b>44</b>	<b>25</b>	<b>4</b>	<b>54</b>
<b>45 BREBACH-FECHINGEN</b>	<b>4.189</b>	<b>724</b>	<b>2.903</b>	<b>698</b>	<b>2.827</b>	<b>1.089</b>	<b>1.024</b>	<b>311</b>	<b>49</b>	<b>132</b>	<b>83</b>	<b>43</b>	<b>7</b>	<b>89</b>
4611	1.045	180	669	1	652	260	240	47	8	36	16	11	2	32
4619 Briefwahlbezirk	x	x	172	172	163	75	55	11	4	4	6	2	3	3
<b>46 ESCHRINGEN</b>	<b>1.045</b>	<b>180</b>	<b>841</b>	<b>173</b>	<b>815</b>	<b>335</b>	<b>295</b>	<b>58</b>	<b>12</b>	<b>40</b>	<b>22</b>	<b>13</b>	<b>5</b>	<b>35</b>
4711	940	185	512	1	503	188	192	52	13	19	14	7	2	16
4712	794	127	410	0	401	117	183	39	8	23	8	5	0	18
4713	847	282	441	2	434	226	118	27	16	21	10	2	0	14
4719 Briefwahlbezirk	x	x	570	570	561	253	180	39	20	38	5	6	0	20
<b>471 Alt-Güdingen</b>	<b>2.581</b>	<b>594</b>	<b>1.933</b>	<b>573</b>	<b>1.899</b>	<b>784</b>	<b>673</b>	<b>157</b>	<b>57</b>	<b>101</b>	<b>37</b>	<b>20</b>	<b>2</b>	<b>68</b>
4721	1.415	251	703	1	689	240	261	81	21	27	26	8	1	24
4729 Briefwahlbezirk	x	x	237	237	231	96	93	16	3	12	4	1	0	6
<b>472 Schönbach</b>	<b>1.415</b>	<b>251</b>	<b>940</b>	<b>238</b>	<b>920</b>	<b>336</b>	<b>354</b>	<b>97</b>	<b>24</b>	<b>39</b>	<b>30</b>	<b>9</b>	<b>1</b>	<b>30</b>
<b>47 GÜDINGEN</b>	<b>3.996</b>	<b>845</b>	<b>2.873</b>	<b>811</b>	<b>2.819</b>	<b>1.120</b>	<b>1.027</b>	<b>254</b>	<b>81</b>	<b>140</b>	<b>67</b>	<b>29</b>	<b>3</b>	<b>98</b>
4811	1.117	255	642	1	629	325	167	50	12	38	16	4	0	17
4812	772	214	440	2	428	248	88	28	14	19	11	3	0	17
4813	779	144	410	0	396	141	147	29	7	30	9	2	1	30
4819 Briefwahlbezirk	x	x	595	595	587	302	155	37	20	39	10	4	0	20
<b>48 BÜBINGEN</b>	<b>2.668</b>	<b>613</b>	<b>2.087</b>	<b>598</b>	<b>2.040</b>	<b>1.016</b>	<b>557</b>	<b>144</b>	<b>53</b>	<b>126</b>	<b>46</b>	<b>13</b>	<b>1</b>	<b>84</b>
<b>4 Bezirk H A L B E R G</b>	<b>20.199</b>	<b>3.975</b>	<b>14.894</b>	<b>3.834</b>	<b>14.536</b>	<b>5.990</b>	<b>4.997</b>	<b>1.318</b>	<b>321</b>	<b>731</b>	<b>387</b>	<b>200</b>	<b>19</b>	<b>573</b>
<b>Saarbrücken</b>	<b>131.860</b>	<b>25.828</b>	<b>90.018</b>	<b>24.675</b>	<b>88.091</b>	<b>31.092</b>	<b>31.876</b>	<b>9.881</b>	<b>1.725</b>	<b>5.656</b>	<b>2.673</b>	<b>1.550</b>	<b>204</b>	<b>3.434</b>

## Amtliches Endergebnis der Bundestagswahl vom 22.09.2013 (Erststimmen)

– Prozent –

Wahlbezirk/ Distrikt/ Stadtteil/ Bezirk	ausge- stellte Wahl- scheine	Wähler									
		Wahlbe- teil- gung <sup>1)</sup>	CDU	SPD	DIE LINKE	FDP	GRÜNE	PIRA- TEN	NPD	MLPD	AFD
		A2	B	D1	D2	D3	D4	D5	D6	D7	D8
4511	10,5	51,1	32,0	36,7	17,7	0,0	4,8	4,1	0,0	0,7	4,1
4519 Briefwahlbezirk	x	x	32,4	35,3	17,6	2,9	0,0	5,9	0,0	0,0	5,9
<b>451 Brebach</b>	<b>10,5</b>	<b>51,1</b>	<b>32,0</b>	<b>36,5</b>	<b>17,7</b>	<b>0,6</b>	<b>3,9</b>	<b>4,4</b>	<b>0,0</b>	<b>0,6</b>	<b>4,4</b>
4521	14,0	66,6	33,1	39,6	13,9	1,1	4,6	3,1	2,0	0,2	2,3
4529 Briefwahlbezirk	x	x	31,9	40,6	13,0	4,3	3,4	2,4	0,5	0,0	3,9
<b>452 Neufechingen</b>	<b>14,0</b>	<b>66,6</b>	<b>32,9</b>	<b>39,8</b>	<b>13,8</b>	<b>1,7</b>	<b>4,4</b>	<b>3,0</b>	<b>1,7</b>	<b>0,2</b>	<b>2,6</b>
4531	18,4	73,9	36,7	40,2	8,1	0,9	3,4	3,6	2,3	0,3	4,4
4532	23,7	74,7	48,2	29,2	9,3	2,1	4,3	2,5	0,8	0,2	3,3
4539 Briefwahlbezirk	x	x	45,8	30,1	7,9	2,9	7,9	1,8	1,3	0,2	2,0
<b>453 Fechingen</b>	<b>20,8</b>	<b>74,3</b>	<b>42,9</b>	<b>33,9</b>	<b>8,4</b>	<b>1,9</b>	<b>4,9</b>	<b>2,8</b>	<b>1,6</b>	<b>0,3</b>	<b>3,4</b>
<b>45 BREBACH-FECHINGEN</b>	<b>17,3</b>	<b>69,3</b>	<b>38,5</b>	<b>36,2</b>	<b>11,0</b>	<b>1,7</b>	<b>4,7</b>	<b>2,9</b>	<b>1,5</b>	<b>0,2</b>	<b>3,1</b>
4611	17,2	80,5	39,9	36,8	7,2	1,2	5,5	2,5	1,7	0,3	4,9
4619 Briefwahlbezirk	x	x	46,0	33,7	6,7	2,5	2,5	3,7	1,2	1,8	1,8
<b>46 ESCHRINGEN</b>	<b>17,2</b>	<b>80,5</b>	<b>41,1</b>	<b>36,2</b>	<b>7,1</b>	<b>1,5</b>	<b>4,9</b>	<b>2,7</b>	<b>1,6</b>	<b>0,6</b>	<b>4,3</b>
4711	19,7	73,3	37,4	38,2	10,3	2,6	3,8	2,8	1,4	0,4	3,2
4712	16,0	67,1	29,2	45,6	9,7	2,0	5,7	2,0	1,2	0,0	4,5
4713	33,3	83,9	52,1	27,2	6,2	3,7	4,8	2,3	0,5	0,0	3,2
4719 Briefwahlbezirk	x	x	45,1	32,1	7,0	3,6	6,8	0,9	1,1	0,0	3,6
<b>471 Alt-Güdingen</b>	<b>23,0</b>	<b>74,9</b>	<b>41,3</b>	<b>35,4</b>	<b>8,3</b>	<b>3,0</b>	<b>5,3</b>	<b>1,9</b>	<b>1,1</b>	<b>0,1</b>	<b>3,6</b>
4721	17,7	66,4	34,8	37,9	11,8	3,0	3,9	3,8	1,2	0,1	3,5
4729 Briefwahlbezirk	x	x	41,6	40,3	6,9	1,3	5,2	1,7	0,4	0,0	2,6
<b>472 Schönbach</b>	<b>17,7</b>	<b>66,4</b>	<b>36,5</b>	<b>38,5</b>	<b>10,5</b>	<b>2,6</b>	<b>4,2</b>	<b>3,3</b>	<b>1,0</b>	<b>0,1</b>	<b>3,3</b>
<b>47 GÜDINGEN</b>	<b>21,1</b>	<b>71,9</b>	<b>39,7</b>	<b>36,4</b>	<b>9,0</b>	<b>2,9</b>	<b>5,0</b>	<b>2,4</b>	<b>1,0</b>	<b>0,1</b>	<b>3,5</b>
4811	22,8	79,7	51,7	26,6	7,9	1,9	6,0	2,5	0,6	0,0	2,7
4812	27,7	83,8	57,9	20,6	6,5	3,3	4,4	2,6	0,7	0,0	4,0
4813	18,5	70,7	35,6	37,1	7,3	1,8	7,6	2,3	0,5	0,3	7,6
4819 Briefwahlbezirk	x	x	51,4	26,4	6,3	3,4	6,6	1,7	0,7	0,0	3,4
<b>48 BÜBINGEN</b>	<b>23,0</b>	<b>78,2</b>	<b>49,8</b>	<b>27,3</b>	<b>7,1</b>	<b>2,6</b>	<b>6,2</b>	<b>2,3</b>	<b>0,6</b>	<b>0,0</b>	<b>4,1</b>
<b>4 Bezirk H A L B E R G</b>	<b>19,7</b>	<b>73,7</b>	<b>41,2</b>	<b>34,4</b>	<b>9,1</b>	<b>2,2</b>	<b>5,0</b>	<b>2,7</b>	<b>1,4</b>	<b>0,1</b>	<b>3,9</b>
<b>Saarbrücken</b>	<b>19,6</b>	<b>68,3</b>	<b>35,3</b>	<b>36,2</b>	<b>11,2</b>	<b>2,0</b>	<b>6,4</b>	<b>3,0</b>	<b>1,8</b>	<b>0,2</b>	<b>3,9</b>

1) Wahlbeteiligung auf Ebene der Stimmbezirke eigene Umrechnung





**Anhang**

## 11 Übersicht Wahlergebnisse 1974 – 2014

Art der Wahl	Wahl-termin	Wahlbe-rechtigte	Wahlbe-teiligung	Gültige Stimmen	von den gültigen Stimmen entfielen auf ... in %					
					SPD	CDU	FDP	GRÜNE	DIE LINKE	Sonst.
Stadtverbandstagswahl	05.05.1974	152.209	77,3	116.394	39,9	43,5	10,0	..	..	6,6
Stadtratswahl	"	152.045	77,4	116.342	40,0	43,4	9,9	..	..	6,7
Landtagswahl	04.05.1975	151.793	84,6	127.272	44,3	43,0	10,6	..	..	2,1
Bundestagswahl	03.10.1976	152.344	89,7	135.593	48,5	40,5	9,7	..	..	1,3
Europawahl	10.06.1979	150.689	73,8	108.125	47,7	40,3	7,7	2,8	..	1,5
Stadtverbandstagswahl	"	150.454	73,8	109.433	49,3	41,0	8,4	..	..	1,3
Stadtratswahl	"	150.244	73,7	109.550	49,4	41,3	8,0	..	..	1,3
Landtagswahl	27.04.1980	149.189	80,9	119.571	49,3	37,2	9,6	3,2	..	0,7
Bundestagswahl	05.10.1980	149.396	87,0	128.302	51,0	36,3	10,8	1,1	..	0,7
Bundestagswahl	06.03.1983	148.847	86,8	127.789	46,9	38,2	8,1	5,9	..	0,8
Europawahl	17.06.1984	148.578	71,1	102.668	46,6	36,9	5,1	7,7	..	3,7
Stadtverbandstagswahl	"	148.081	71,1	103.762	51,1	37,6	5,0	5,1	..	1,1
Stadtratswahl	"	147.905	71,2	103.813	51,1	37,7	4,9	5,3	..	1,0
Landtagswahl	10.03.1985	148.029	81,0	118.278	53,7	29,7	12,8	2,7	..	1,0
Bundestagswahl	25.01.1987	148.289	82,4	120.587	44,4	35,1	9,8	9,2	..	1,4
Europawahl	18.06.1989	147.270	70,7	101.823	46,3	28,7	7,3	8,8	..	8,8
Stadtverbandstagswahl	"	146.604	70,6	101.808	47,3	28,5	8,7	7,6	..	8,0
Stadtratswahl	"	146.419	70,7	101.863	47,3	28,4	9,0	7,5	..	7,8
Landtagswahl	28.01.1990	147.528	78,5	115.020	56,1	27,7	8,4	3,9	..	3,8
Bundestagswahl	02.12.1990	148.654	80,7	118.671	52,6	32,0	8,8	3,8	..	2,8
Europawahl	12.06.1994	144.694	65,2	91.708	42,6	29,9	5,6	12,0	..	9,9
Stadtverbandstagswahl	"	143.803	64,6	90.488	44,2	31,9	5,1	12,1	..	6,7
Stadtratswahl	"	143.583	64,7	90.846	44,2	32,1	5,3	11,7	..	6,7
Bundestagswahl	16.10.1994	144.302	78,6	109.779	47,8	31,7	6,5	9,0	..	5,0
Landtagswahl	"	143.406	78,6	111.529	48,8	34,6	3,1	8,9	..	4,7
Bundestagswahl	27.09.1998	138.751	80,2	108.524	50,3	27,1	6,9	9,6	..	6,1
Stadtverbandspräsidentenwahl	"	145.748	75,7	107.918	53,5	32,4	4,8	9,3	..	..
Europawahl	13.06.1999	137.752	49,1	66.182	38,8	40,4	3,6	9,3	..	7,9
Stadtverbandstagswahl	"	145.305	46,6	65.199	40,4	42,5	4,5	8,2	..	4,4
Stadtratswahl	"	145.021	46,7	65.658	39,9	42,5	4,8	8,6	..	4,2
Landtagswahl	05.09.1999	136.890	62,8	85.007	45,0	40,5	4,5	5,8	..	4,2
Oberbürgermeisterwahl	18.02.2001	143.554	45,0	63.783	50,9	38,2	3,5	5,9	..	1,5
Bundestagswahl	22.09.2002	135.328	75,4	100.549	44,6	29,5	7,2	12,6	..	6,0
Europawahl	13.06.2004	133.771	47,2	60.744	28,0	36,4	5,7	14,1	..	15,9
Stadtverbandstagswahl	"	141.746	45,2	61.626	33,9	38,2	5,7	10,0	..	12,1
Stadtratswahl	"	141.502	45,2	61.856	33,5	37,9	5,8	9,4	..	13,3
Landtagswahl	05.09.2004	132.948	51,4	67.075	31,0	41,0	5,9	9,7	..	12,5
Oberbürgermeisterwahl	05.09.2004	140.734	49,3	68.009	38,6	41,0	4,2	9,3	..	6,9
OB-Stichwahl	19.09.2004	140.610	38,4	53.529	53,7	46,3	..	..	..	..
Bundestagswahl	18.09.2005	133.825	75,5	99.267	31,9	25,4	8,2	9,5	20,8	4,2
Stadtverbandspräsidentenwahl	12.03.2006	140.784	18,0	24.925	57,9	31,8	4,4	5,9	..	..
Europawahl	07.06.2009	132.759	46,9	60.850	24,7	28,8	9,0	14,0	14,4	9,1
Regionalversammlung	"	140.245	44,6	60.842	29,4	27,0	9,9	11,7	16,9	5,1
Regionalverbandsdirektor	"	140.245	44,6	60.248	36,3	28,1	9,4	10,7	15,4	..
Stadtratswahl	"	139.989	44,7	60.958	28,4	27,2	10,1	11,9	17,1	5,3
Stichwahl Reg.verb.direktor	21.06.2009	140.308	20,5	28.405	63,5	36,5	..	..	..	..
Landtagswahl	30.08.2009	131.286	62,5	80.900	23,5	28,8	10,3	9,0	24,6	3,8
Bundestagswahl	27.09.2009	132.798	69,9	91.565	23,1	24,8	12,8	10,5	24,0	4,8
Oberbürgermeisterwahl	23.10.2011	139.457	35,1	47.662	57,5	26,3	6,3	7,1	..	2,8
Landtagswahl	25.03.2012	130.959	56,6	72.875	29,5	29,5	1,7	8,3	18,5	12,6
Bundestagswahl	22.09.2013	131.860	68,3	88.313	30,4	31,4	5,0	9,5	12,2	11,5
Europawahl	25.05.2014	130.924	45,9	59.133	32,5	26,8	3,3	11,1	9,4	16,9
Regionalversammlung	"	140.407	43,0	59.233	30,4	29,2	3,9	11,2	11,7	13,6
Stadtratswahl	"	130.924	45,9	59.133	32,5	26,8	3,3	11,1	9,4	16,9

## 12 Nachweis der amtlichen Wahlergebnisse seit 1974

Wahltag	Wahlgattung	Amtl. Endergebnis in .....	Repräsentative Wahlstatistik in .....
05.05.1974	Stadtratswahl Stadtverbandstagswahl	Broschüre Mai 1974	
04.05.1975	Landtagswahl	Broschüre Mai 1975	
26.10.1975	Jugendratswahl	Heft 16	
03.10.1976	Bundestagswahl	Heft 12	
29.01.1978	Jugendratswahl	Heft 16	
10.06.1979	Europ. Parlament, Stadtrat-, Bezirksräte, Stadtverbandstagswahl	Heft 20	Heft 34 Saarland
27.04.1980	Landtagswahl	Heft 24	
05.10.1980	Bundestagswahl	Heft 26	Heft 30 Saarland
06.03.1983	Bundestagswahl	Heft 30	Heft 30 Saarland
17.06.1984	Europ. Parlament, Stadtrat-, Bezirksräte, Stadtverbandstagswahl	Heft 34	Heft 34
10.03.1985	Landtagswahl	Heft 36	Heft 36, Berichte 30.01.1990
25.01.1987	Bundestagswahl	Heft 39	Heft 39, 47 Berichte 05.12.1990 Inform. 25.01.1989
18.06.1989	Europ. Parlament, Stadtrat-, Bezirksräte, Stadtverbandstagswahl	Heft 43	Heft 43 Heft 43, Berichte 27.06.1989
29.10.1989	Ausländerbeiratswahl	Berichte 30.10.1989	
28.01.1990	Landtagswahl	Heft 47	Heft 47, Berichte 30.01.1990
02.12.1990	Bundestagswahl	Heft 52	Heft 52, Berichte 05.12.1990
24.04.1994	Ausländerbeiratswahl	Berichte 24.04.1994	
12.06.1994	Europ. Parlament, Stadtrat-, Bezirksräte, Stadtverbandstagswahl	Heft 54	Heft 54, Berichte 15.06.1994
16.10.1994	Landtagswahl	Heft 56	Berichte 26.10.1994
16.10.1994	Bundestagswahl	Heft 56	
27.09.1998	Bundestagswahl	Heft 58, Heft 61	
02.09.1998	Stadtverbandspräsidentenwahl	Heft 58, Heft 61	
21.03.1999	Ausländerbeiratswahl	stat.info 2/99, Heft 61	
13.06.1999	Europ. Parlament, Stadtrat-, Bezirksräte, Stadtverbandstagswahl	stat.info 3/99, Heft 61	stat.info 3/99, Heft 61
05.09.1999	Landtagswahl	Heft 61	Heft 61
18.02.2001	Oberbürgermeisterwahl	Heft 64	
22.09.2002	Bundestagswahl	Heft 64, Heft 68	stat.info 3/02
28.03.2004	Ausländerbeiratswahl	Heft 68 und 71, stat.info 2/04	
13.06.2004	Europ. Parlament, Stadtrat-, Bezirksräte, Stadtverbandstagswahl	Heft 68 und 71, stat.info 3/04	stat.info 3/04
05.09.2004	Landtagswahl Oberbürgermeisterwahl	Heft 68 und 71, stat.info 4/04 Heft 68 und 75, stat.info 4/04	
19.09.2004	OB-Stichwahl	"	
18.09.2005	Bundestagswahl	Heft 71	stat.info 2/05
12.06.2006	Stadtverbandspräsidentenwahl	Heft 71	
29.03.2009	Integrationsbeiratswahl	Heft 81 und stat.info 2/09	
07.06.2009	Europ. Parlament, Stadtrat-, Bezirksräte, Stadtverbandstagswahl, Regionalverbandsdirektor	Heft 81	stat.info 3/09
21.06.2009	Stichwahl Regionalverbandsdirektor	Heft 81 und stat.info 3/09	
30.08.2009	Landtagswahl	Heft 77	
27.09.2009	Bundestagswahl	Heft 79	stat.info 3/09
23.11.2011	Oberbürgermeisterwahl	Heft 79	
25.03.2012	Landtagswahl	Heft 79	
22.09.2013	Bundestagswahl	Heft 81	stat.info 2/13
25.05.2014	Europ. Parlament, Stadtrat-, Bezirksräte, Stadtverbandstagswahl		stat.info 3/14

## 13 Verzeichnis der Wahlveröffentlichungen

### 13.1 Berichte und Stat.Infos

<b>Berichte</b>	
05.05.1974	Ergebnisse der Stadtverbandstagswahl
04.05.1975	Ergebnisse der Landtagswahl
30.01.1978	Ergebnisse der Jugendratswahl vom 29.1.1978
29.06.1979	Wahlen am 10. Juni 1979
29.04.1980	Landtagswahl vom 27.4.1980 (amtl. Endergebnis)
07.10.1980	Bundestagswahl vom 5.10.1980 (amtl. Endergebnis)
11.07.1984	Europawahl und Kommunalwahl vom 17.6.1984 (amtl. Endergebnis)
07.03.1985	DV-gestützte Wahlorganisation in Saarbrücken
11.03.1985	Landtagswahl vom 10.3.1985 (vorläufiges Endergebnis)
27.06.1989	Wählerverhalten in Saarbrücken (Ergebnisse Europa-u. Stadtratswahl vom 18.6.1989)
30.10.1989	Saarbrücker Ausländerbeirat gewählt (29.10.1989)
30.01.1990	Ergebnisse der repräs. Wahlstatistik bei der Landtagswahl vom 28.1.1990
04.12.1990	Ergebnisse der repräs. Wahlstatistik bei der Bundestagswahl vom 2.12.1990
24.04.1994	Wahl zum Ausländerbeirat am 24.4.1994
15.06.1994	Ergebnisse der repräs. Wahlstatistik für die Europawahl am 12.6.1994
26.10.1994	Ergebnisse der repräs. Wahlstatistik für die Landtagswahl am 16.10.1994
<b>stat.info</b>	
2/98	Nachlese zu den Wahlen vom 27.9.1998
2/99	Ausländerbeiratswahl am 21.3.1999
3/99	Wahlen vom 13. Juni 1999 (repräs. Wahlstatistik zur Europawahl)
2/01	Vor der Wahl der Oberbürgermeisterin oder des Oberbürgermeisters am 18. Februar 2001
2/02	Vor der Bundestagswahl am 22. September 2002
3/02	Bundestagswahl vom 22.9.2002
2/04	Ausländerbeiratswahl am 28.3.2004
3/04	Wahlen vom 13. Juni 2004 (repräs. Wahlstatistik zur Europawahl)
4/04	Wahlen vom September 2004 (Oberbürgermeisterwahl vom 5. und 19.9.2004, Landtagswahl vom 5.9.2004)
2/05	Bundestagswahl vom 18.9.2005 (repräs. Wahlstatistik)
2/09	Integrationsbeiratswahl am 29.3.2009
3/09	Repräsentative Wahlstatistik zur Wahl des Europäischen Parlaments vom 7.6.2009
3/09	Stichwahl zum Regionalverbandsdirektor am 21.6.2009
4/09	Repräsentative Wahlstatistik zur Bundestagswahl vom 27.9.2008
2/13	Repräsentative Wahlstatistik zur Bundestagswahl vom 22.9.2013
2/14	Integrationsbeiratswahl am 6. April 2014
3/14	Europawahl vom 25.5.2014 - Repräsentative Wahlstatistik

## 13.2 Wahlhefte





Hefte	
Heft 2	Statistischer Rückblick auf die Landtagswahl in der Stadt Saarbrücken vom 5. Oktober 1947
Heft 4	Statistischer Rückblick auf die Gemeinderatswahl in der Stadt Saarbrücken am 27. März 1949
Heft 5	Statistischer Rückblick auf die Landtagswahl in der Stadt Saarbrücken am 18. Dezember 1955
Heft 6	Statistischer Rückblick auf die Stadtratswahl in der Stadt Saarbrücken am 13. Mai 1956
Heft 8	Wahlergebnisse 1957 und 1960
Heft 10	Ergebnisse der Bundestagswahlen 1961, 1965, 1969, 1972
Heft 12	Ergebnisse der Bundestagswahl vom 3.10.1976
Heft 14	Statistisches Jahrbuch 1973 - 1976
Heft 16	Jugendratswahlen 1975 und 1978
Heft 18	Saarbrücken vor der Wahl 1979
Heft 19	Vorläufige Wahlergebnisse vom 10. Juni 1979
Heft 20	Ergebnisse der Wahlen vom 10. Juni 1979
Heft 21	Saarbrücken vor den Wahlen 1980
Heft 22	Vorläufige Wahlergebnisse vom 27. April 1980
Heft 24	Ergebnis der Landtagswahl vom 27. April 1980
Heft 25	Vorläufige Wahlergebnisse vom 5. Oktober 1980
Heft 26	Ergebnisse der Bundestagswahl vom 5. Oktober 1980
Heft 27	Statistisches Jahrbuch 1976 - 1979
Heft 28	Vor der Bundestagswahl 1983
Heft 29	Vorläufige Wahlergebnisse vom 6. März 1983
Heft 30	Ergebnisse der Bundestagswahl vom 6. März 1983
Heft 32	Vor den Wahlen vom 17. Juni 1984
Heft 33	Vorläufige Wahlergebnisse vom 17. Juli 1984
Heft 34	Ergebnisse der Wahlen vom 17. Juli 1984
Heft 35	Vorläufige Ergebnisse der Landtagswahl vom 10. März 1985
Heft 36	Ergebnisse der Landtagswahl vom 10. März 1985
Heft 37	Vor der Bundestagswahl vom 25. Januar 1987
Heft 38	Vorläufige Ergebnisse der Bundestagswahl vom 25. Januar 1987
Heft 39	Vor den Wahlen 1989
Heft 41	Vorläufige Ergebnisse der Wahlen vom Juni 1989
Heft 43	Vor der Landtagswahl 1990
Heft 44	Vorläufige Ergebnisse der Landtagswahl vom 28. Januar 1990
Heft 47	Vor der Bundestagswahl 1990
Heft 48	Vorläufige Ergebnisse der Bundestagswahl vom 2. Dezember 1990
Heft 52	Vor den Wahlen 1994
Heft 53	Vorläufige Ergebnisse der Wahlen 1994
Heft 54	Amtliche Endergebnisse der Wahlen vom 12. Juni 1994
Heft 55	Vorläufige Ergebnisse der Wahlen vom 16. Oktober 1994
Heft 56	Vor den Wahlen 1998
Heft 57	Vorläufige Ergebnisse der Wahlen vom 27. September 1998
Heft 58	Vor den Wahlen 1999
Heft 59	Vorläufige Ergebnisse der Wahlen vom 13. Juni 1999
Heft 60	Vorläufige Ergebnisse der Wahl vom 5. September 1999
Heft 61	Wahlen 1998/1999 - Amtliche Endergebnisse -
Heft 62	Vorläufige Ergebnisse der OB-Wahl vom 18. Februar 2001
Heft 63	Vorläufige Ergebnisse der Bundestagswahl vom 22. September 2002
Heft 64	Vor den Wahlen 2004
Heft 65	Vorläufige Ergebnisse der Wahlen vom 13. Juni 2004
Heft 66	Vorläufige Ergebnisse der Landtags- und Oberbürgermeisterwahl vom 5. September 2004
Heft 67	Vorläufige Ergebnisse der Stichwahl vom 19. September 2004 zur Oberbürgermeisterwahl vom 5. September 2004
Heft 68	Vor der Bundestagswahl 2005
Heft 69	Vorläufige Ergebnisse der Bundestagswahl vom 18. September 2005
Heft 70	Vorläufiges Ergebnis der Stadtverbandspräsidentenwahl vom 12. März 2006
Heft 71	Vor den Wahlen 2009
Heft 72	Vorläufige Ergebnisse der Wahlen vom 7. Juni 2009
Heft 73	Vorläufige Endergebnis der Wahl vom 30. August 2009
Heft 74	Vorläufige Ergebnisse der Wahl vom 27. September 2009
Heft 75	Vor der Wahl der Oberbürgermeisterin/ des Oberbürgermeisters am 23. Oktober 2011
Heft 76	Vorläufiges Endergebnis der Wahl zur Oberbürgermeisterin zum Oberbürgermeister am 23. Oktober 2011
Heft 77	Vor der Landtagswahl am 25. März 2012
Heft 78	Vorläufiges Endergebnis der Landtagswahl vom 25. März 2012
Heft 79	Vor der Bundestagswahl 2013
Heft 80	Vorläufige Ergebnisse der Bundestagswahl vom 22. September 2013
Heft 81	Vor den Wahlen 2014
Heft 82	Vorläufige Ergebnisse der Wahlen vom 25. Mai 2014

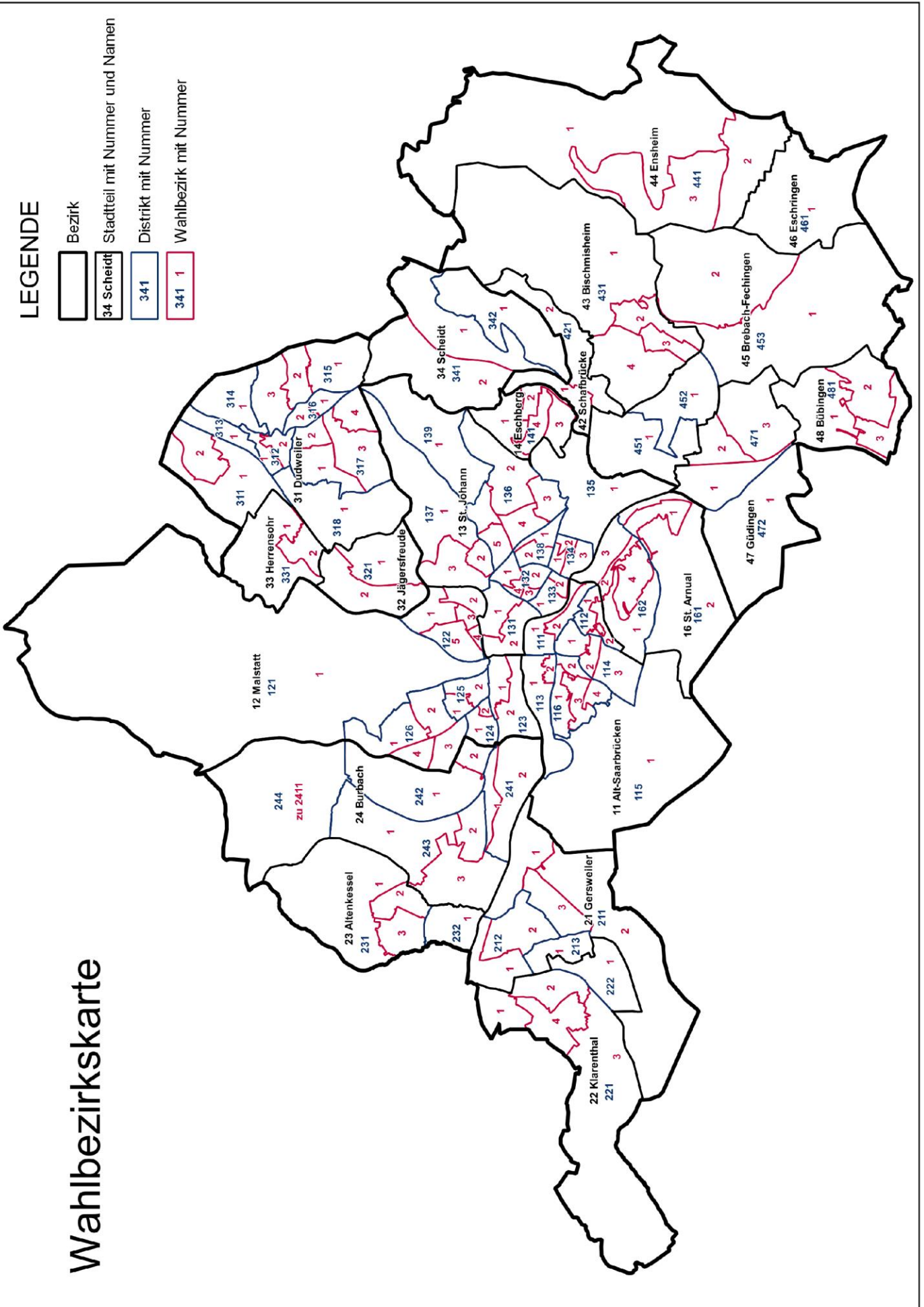




# Wahlbezirkkarte

## LEGENDE

-  Bezirk
-  34 Scheidt  
Stadtteil mit Nummer und Namen
-  341  
Distrikt mit Nummer
-  341 1  
Wahlbezirk mit Nummer



# VOR DEN WAHLEN 2017

Landeshauptstadt Saarbrücken  
Amt für Entwicklungsplanung, Statistik und Wahlen  
Kohlwaagstraße 4  
Haus Berlin  
66111 Saarbrücken

Telefon +49 681 905-3440  
wahlamt@saarbruecken.de

[www.saarbruecken.de](http://www.saarbruecken.de)

## Impressum

**Herausgeberin** Landeshauptstadt Saarbrücken

**Redaktion** Amt für Entwicklungsplanung, Statistik und Wahlen

**Layout und Satz** Amt für Entwicklungsplanung, Statistik und Wahlen, Marketing und Kommunikation

**Druck** Rathausdruckerei

**Bildnachweise** [www.fotolia.de](http://www.fotolia.de) (119188213, ra2\_studio)

**Verwertungshinweis** Verwertung, auch auszugsweise, nur unter Bezugnahme auf das Amt für Entwicklungsplanung, Statistik und Wahlen der Landeshauptstadt Saarbrücken gestattet

**ISSN** 0173-4474

**Erscheinungsdatum** Februar 2017

