




Stadt Saarbrücken Aktionsplanung
Wohngebäude mit L_{Night} > 60dB(A)
Hot-Spot-Bereich Mitte
Nach Datenaktualisierung, 50km/h





Abbildung 13

Stand: 18.12.2008

Wohngebäude mit L_{Night} in dB(A)

60,0 <  <= 62,5
62,5 <  <= 65,0
65,0 < 

Zeichenerklärung

— Straßenachse
— Emissionslinie
— Wand
 Hauptgebäude
 Nebengebäude
 Schule
 Krankenhaus

Maßstab 1:5000

0 25 50 100 150 m



GSB GbR, Giering & Lehnertz
Kastanienweg 24
66625 Bosen

