

**Laboratorium**

Institut für  
aktuelle Kunst  
im Saarland

**Kunstlexikon Saar**

Kunstort  
Saarbrücken: Kunst im öffentlichen Raum  
von Paul Schneider





## Laboratorium

Institut für  
aktuelle Kunst  
im Saarland

## Kunstlexikon Saar

Kunstort  
Saarbrücken: Kunst im öffentlichen  
Raum von Paul Schneider  
1952 bis 2012

## **Vorwort**

*Erik Schrader*

*Dezernent für Bildung, Kultur  
und Wissenschaft*



Paul Schneider bei der Übergabe  
der Flamingos am neuen Standort  
im Saarbrücker Zoo, März 2012

Im März 2012 hat die Landeshauptstadt Saarbrücken einen neuen Ort zur Aufstellung der Bronzeplastik „Zwei Flamingos“ gefunden. Die Skulptur war 1961 von dem Bildhauer Paul Schneider als Brunnenfigur für ein Zierbecken im Innenhof der damals Städtischen Friedrich-List-Schule (Kaufmännisches Berufsbildungszentrum, Stengelstraße 29) in Alt-Saarbrücken geschaffen worden. Da sich jedoch im Laufe der Jahrzehnte die räumliche Situation gewandelt hat, erschien die Versetzung der Brunnenplastik an einen geeigneteren Standort als die bessere Lösung.

Angeregt durch das Kulturdezernat der Stadt Saarbrücken und mit Zustimmung des Regionalverbandes Saarbrücken, der inzwischen Träger der Schule und somit Eigentümer der Tierplastik ist und das Kunstwerk als Dauerleihgabe der Stadt Saarbrücken

zur Verfügung stellt, der Zoodirektion und des Künstlers wurde die Skulptur in den Zoo transferiert. Das ursprünglich als Brunnenfigur entworfene Tierpaar steht nun im Eingangsbereich des Zoos vor dem Flamingo-Weiher, umgewidmet als frei stehende Plastik zum Anfassen. Dies ist durchaus im Sinne des Künstlers, zu dessen künstlerischem Konzept auch das Begreifen und Erleben von Kunst im Sinne einer haptischen Erfahrung gehört.

Die Versetzung der Bronzeplastik reiht sich ein in eine Folge von Initiativen der Landeshauptstadt Saarbrücken zur Pflege und zum Erhalt von Werken der Bildenden Kunst im öffentlichen Raum. In vielen Fällen war und ist die Stadt Auftraggeberin von Kunstwerken, die für den städtischen Raum geschaffen werden und dauerhaft oder befristet in einem landschaftlichen, städtebaulichen oder architektonischen Zusammenhang stehen. Neben dem Ankauf oder der Beauftragung neuer künstlerischer Arbeiten gehören auch die Pflege und Instandhaltung sowie

die Dokumentation von Bestehendem und nicht zuletzt auch der Anstoß zum öffentlichen Diskurs über Kunst im Stadtraum zu den Aufgaben der Landeshauptstadt.

So bilden die Transferierung des bronzenen Flamingo-Paars in den Saarbrücker Zoo, der 2012 sein 80-jähriges Bestehen feiert, und der 85. Geburtstag des Künstlers im Mai desselben Jahres den willkommenen Anlass, anhand ausgewählter Beispiele einen Überblick über die öffentlich zugänglichen Werke von Paul Schneider zu gewinnen, die dieser im Laufe von 60 Jahren im Saarbrücker Stadtraum geschaffen hat.

## **Saarbrücken: Kunst im öffentlichen Raum von Paul Schneider 1952 bis 2012**

*Oranna Dimmig*

„Geh doch mal da rein und erkundige Dich, ob es vielleicht einen Auftrag für Dich gibt!“ Mit diesem Anstoß der jungen Ehefrau an den angehenden Bildenden Künstler begann an einem Tag im Jahre 1952 das Wirken des Bildhauers Paul Schneider im öffentlichen Raum der Landeshauptstadt Saarbrücken. Der Vorschlag von Li Schneider, die ihren Mann vom Hauptbahnhof Saarbrücken abgeholt hatte, bezog sich auf den Rohbau der Oberpostdirektion in der Klausenerstraße, an dem die beiden auf dem Nachhauseweg vorbeikamen. Zu diesem Zeitpunkt pendelte Paul Schneider noch zwischen der Saar und dem Main hin und her, um sein 1948 in Kassel begonnenes Kunststudium an der Frankfurter Kunsthochschule Stadel bei dem Bildhauer Hans Mettel fortzusetzen. Tatsächlich bekam er den Auftrag für eine Fußbodengestaltung im Entree des Postverwaltungsgebäudes. Das farbige Mosaik mit dem Titel „Posthörner“, gleichsam ein für die Besucher ausgebreiteter Teppich, mag heute motivisch antiquiert erscheinen.



Klausenerstraße 4, 1953, Nr. 14

Doch hat die künstlerische Qualität von Schneiders frühem Entwurf, der das stilisiert wiedergegebene, traditionelle Posthorn in Ausrichtung und Farbe variiert und einem Raster aus 15 rechteckigen Feldern einschreibt, nichts von seiner Frische und Kraft eingebüßt (Nr. 14, A). (Die Nummerierung bezieht sich auf die Liste S. 46-49; A verweist auf eine Abbildung.)

Im Jahre 2012, zwei Generationen später, wird das Gebäude von dem Konzern „Deutsche Telekom AG“ genutzt und ist für Außenstehende nur nach vorheriger Anmeldung zugänglich.

Ein eingeschränkter oder gar versperrter Zutritt gilt inzwischen für viele Verwaltungsgebäude oder Schulhäuser, in deren anfangs zumindest halböffentlichen Räumen Schneider Kunst im Innenbau geschaffen hat: in Foyers, Gängen und Pausenhallen. Daher werden im Folgenden Kunstwerke, die im Außenraum und zumeist ohne Beschränkung zu sehen sind, ausführlicher beschrieben.



*Zusammenarbeit mit  
Stadtbaudirektor  
Peter Paul Seeberger*

Das vollendete Fußbodenbild „Posthörner“, das Paul Schneider nach seinem vom Bauherrn akzeptierten Entwurf auch selbst bei der Firma „Villeroy & Boch“ in Mettlach aus Kleinmosaik zusammengesetzt hatte (die auf Netz geklebten Steinchen waren anschließend von einem professionellen Fliesenleger mit Beton an der vorgesehenen Stelle in den Boden verlegt worden), machte den Leiter des



Ehem. Deutschmühlenbad, Nr. 31



Deutscherherrenhaus, 1957, Nr. 6

Städtischen Hochbauamtes und späteren Stadtbaudirektor Peter Paul Seeberger auf den jungen Künstler aufmerksam. Seeberger erkannte Schneiders künstlerisches Talent und handwerkliches Geschick und schätzte bald auch seine Zuverlässigkeit bei der Ausführung der Aufträge. Die Zusammenarbeit zwischen Seeberger als Architekt und Schneider als Künstler sollte bis in die Mitte der 1960er Jahre dauern.

In diesen Jahren des Wiederaufbaus nach dem Zweiten Weltkrieg gehörte Seeberger zu jenen Architekten und Stadtplanern, die „das moderne Saarbrücken mitgeprägt und städtebaulich Akzente gesetzt“ haben, wie es Oberbürgermeister Fritz Schuster 1971 bei der Verabschiedung seines Stadtbaudirektors formulierte (Dillinger 2007, S. 7). Neben den Neubauten von Schulen und der Neugestaltung des Rathauses St. Johann, auf die weiter unten näher eingegangen wird, sind aus der Zusammenarbeit von Seeberger und Schneider vor allem das Deutschmühlenbad und das



städtische Waisenhaus zu erwähnen. Für den Neubau des Bades fertigte Schneider ein großes Sgraffito an, Neptun und Meerjungfrauen thematisierend (Nr. 31, A). Bei dem Neubau des Waisenhauses war er neben der Fassadengestaltung auch in umfangreichem Maße an der Gestaltung der Innenräume (Fenster, Türen) beteiligt (Nr. 32). Beide Bauwerke sind mittlerweile abgerissen.

Zu dem Komplex des Waisenhauses, das die Stadt 1897 auf das von ihr angekaufte Gelände des Deutschherren-Ritterordens verlegte, gehört auch das historische Gebäude des Deutschherrenhauses (die Niederlassung war 1227 gegründet worden). Hier bekam Schneider bei den Umbaumaßnahmen der Nachkriegszeit verschiedene Aufträge: Die steinerne Fassung eines Brunnens, der bei den Bauarbeiten auf dem Hof zwischen Deutschherrenkapelle und Deutschherrenhaus entdeckt worden war (Nr. 6); eine Stein- tafel, die in einen spätgotischen Türrahmen eingelassen ist und

mit ihrer eingemeißelten Inschrift Auskunft gibt über die Geschichte der Ordenskomturei und des städtischen Waisenhauses (Nr. 6), und einen Wandbrunnen, der in eine Türnische mit Renaissance-Rahmen eingepasst ist (Nr. 6, A). Als Wasserspeier modellierte Schneider einen aus einer quadratischen Bronzeplatte herauschwimmenden Fisch.

Zu Schneiders plastischen, in Bronze gegossenen Arbeiten gehört auch der Schlangenkopf am Friedhofsbrunnen in St. Annual (Nr. 21), ebenfalls eine Zusammenarbeit zwischen dem Stadtbau- direktor und dem Bildhauer. Schneider lieferte mehrfach Modelle für Bronzegüsse, darunter auch die Modelle zu den „Bekrönungen“ zweier Denkmäler, die im Zweiten Weltkrieg oder unmittelbar danach abgenommen worden waren und als verloren gelten müssen: das Bildnismedaillon der Königin Luise im Luisenbrunnen von 1912 (Nr. 1) und der Adler auf einem Kriegerdenkmal aus dem Deutsch- Französischen Krieg 1870/71 im Ehrental (Nr. 5).

Vergleicht man Schneiders Neuschöpfungen mit den auf Fotos überlieferten Urstücken wird deutlich, wie weit seine unpräzisen Interpretationen von den majestätischen Originalen der Kaiserzeit entfernt sind.



### *Kunst am Bau für Volksschulhäuser*

Von den städtischen Neubauten jener Zeit sind speziell die Schulgebäude für die damaligen Volksschulen hervorzuheben, die als großzügige, gut ausgestattete und lichtdurchflutete Baukomplexe eine Gegenwelt zu den Trümmerlandschaften im Saarbrücken der Nachkriegsjahre bildeten. Für Seeberger war es nur folgerichtig, Handwerk und Kunsthandwerk „in die Formen der architektonischen Gestaltung“ miteinzubeziehen, lag ihm doch „sehr viel daran, durch die lebendige Handwerksform und das Zusammenwirken edler Materialien im Kinde die Freude an schöpferischer Gestaltung bewusst zu machen und zu pflegen.“ (Seeberger 1955, S. 10).

Zu den beauftragten Künstlern gehörten neben Paul Schneider auch Helmut Collman, Wolfram Huschens, Mia Münster, Dorothea Zech und Fritz Zolnhofer. Mehrere der Schulgebäude wurden inzwischen als denkmalwert erkannt und in die Denkmalliste des Saarlandes aufgenommen.

Für eine Giebelwand der Rodenhofschule fertigte Paul Schneider das ursprünglich rot-tonige Sgraffito „Hahn mit Hennen“ (Nr. 25, A). In den Pausenhallen der Ostschule führte er großflächige, dabei leicht wirkende Wandgestaltungen aus, indem er sich einer heute kaum mehr angewendeten Technik aus gebogenem Stahl mit Kleinmosaik bediente: Im ersten Obergeschoss formte er einen stilisierten Rinderkopf, in dessen Auge ein Mosaik mit der Darstellung eines Schäfers mit Lamm eingelassen ist, und im zweiten Obergeschoss eine Gruppe von Kranichen (Nr. 13, A). Eine Gestaltung aus hell und dunkel gefasstem Beton belebt eine Wand im Außenbereich der Rastpflschule: In einer eingetieften Form





Ostschule, 1954, Pausenhalle im 1. OG, Nr. 13



Ostschule, 1954, Pausenhalle im 2. OG, Nr. 13


sind als Hochrelief ruhende Kühe aufgebracht (Nr. 24). Erst das genaue Studium von Rindern auf der Weide ermöglichte es Paul Schneider, die stark abstrahierte Formgebung sowie die Anordnung dunkler und heller Stellen, die auf den Körpern das Gerüst der Tiere markieren, als künstlerische Lösung zu finden. Tierbilder wählten Seeberger und Schneider auch für die Hohe-Wacht-Schule. Schneider modellierte 15 Keramik-Reliefs mit der Darstellung verschiedener einheimischer und exotischer Tiere, die bei starker Stilisierung doch das jeweils Charakteristische der Tierart wiedergeben (Nr. 4). Die keramischen Platten haben an den Seiten rechteckige Aussparungen, damit sie in


den Verbund der Klinker eingepasst werden konnten, mit denen die Flure in den Klassenzimmertrakten verkleidet sind.



### *Kunst am Bau für die Berufsschule am Mügelsberg*

Ein großes Relief an der fast fensterlosen, auf die Schumannstraße gerichteten Fassade des Gebäudes Försterstraße 47 bezieht sich auf die Funktion, die das 1957-60 errichtete Bauwerk innehatte: Meisterschule der Technisch-Gewerblichen Berufsschule am Mügelsberg. „Meister ist, wer etwas ersann, Geselle ist, wer etwas kann, und Lehrling, das





ist Jedermann“, so der Titel des Reliefs, das in die Rasterung aus Quadraten und schmalen, liegenden Rechtecken eingepasst werden musste, von welcher die monochrome Außenwandverkleidung bestimmt wird (Nr. 9, A).

Drei versetzt übereinander angeordnete Figuren verdeutlichen die aufsteigenden Stufen Lehrling – Geselle – Meister. Die Gestalten sind stark abstrahiert dargestellt. Anhand der Stellungen und Haltungen der Figuren, unter Zuhilfenahme der dargestellten Instrumente und nicht zuletzt durch die Abstufung, in der die Gestalten als Negativform in den Untergrund eingeschnitten sind oder ihn als Positivform überwinden, lässt sich das Bild lesen: Wie ein Embryo in der Hülle, noch ohne Werkzeug aber doch schon mit aktiv ausgestrecktem Arm, sitzt der Lehrling auf der untersten Stufe. Auf der mittleren Stufe hat sich der Geselle bereits aufgerichtet und deutlich aus der Schale gelöst. Ihm sind Instrumente wie Winkel, Senklot und Zirkel zugeordnet. Der Geselle weist nach oben zur Figur des Meisters, die

als erhabene Form hervortritt. Der Meister gibt das Maß vor und weist den Weg.

In einem Innenhof des aus verschiedenen Bauwerken bestehenden Schulkomplexes, seinerzeit wohl der größte des Saarlandes, zeugt ein weiterer Brunnen von der engen Zusammenarbeit zwischen Seeberger und Schneider (Nr. 7). Eine typische „Seeberger-Wand“ aus unregelmäßigen Natursteinen bildet den Hintergrund eines Wandbrunnens, für den Schneider 1960 den Quellstein schuf. In eine Sandsteinplatte schnitt der Bildhauer die stilisierte Figur eines Wassermanns ein, der den Wasserstrahl in das gemauerte Bodenbecken speit.

Während einer späteren Ausbauphase der Mügelsbergschule entstand 1973-74 im Verbindungstrakt IC-IIB eine große Betonglaswand aus weitgehend nicht farbigem Dickglas (Nr. 7, A). Die Licht einfangende Wand ist in 18 Quadrate bzw. Rechtecke eingeteilt, denen wiederum jeweils Quadrate eingeschrieben sind, die ihrerseits in Rechtecke und Quadrate unterteilt sind.

Ihren Reiz gewinnt die Arbeit zum einen aus der systematischen Anordnung verdichtet und gelichtet angeordneter Quadrate und Rechtecke und zum anderen aus dem Gegensatz zwischen den regelmäßig gerasterten, dunklen Betonstegen und den regellos schimmernden, hellen Dallglasstücken. Diese Wandgestaltung gehört indessen bereits in die Zeit, in der Paul Schneider sich von dem Figürlichen abgewandt hat.



### *Kunst am Bau für das Rathaus St. Johann*

Das gemeinsame Arbeiten am Rathaus St. Johann – der Umbau des Ratskellers (1961-63) und die Gestaltung des Giebels über der Arkade an der Betzenstraße (1963-65) – erscheint im Rückblick als Höhepunkt und zugleich Ausklang der Zusammenarbeit zwischen Peter Paul Seeberger und Paul Schneider.


Als Folge der Kriegsschäden und des Hochwassers von 1947 befand

sich der Ratskeller, ein Restaurant, das im Untergeschoss des 1897-1900 von Georg Hauberrisser erbauten Rathauses St. Johann 1909 eröffnet worden war, in einem Zustand, der eine umfassende Sanierung erforderte und es ermöglichte, den Ratskeller nach Seebergers Ideen umzugestalten. Es entstanden insgesamt fünf neue Gasträume, die dem Saarland und den angrenzenden Regionen gewidmet waren, sowie die Ratsstube und die Hauberrisser Stube. Seeberger knüpfte an die alte Tradition an, das Rathaus als herausragenden Ort eines Gemeinwesens auch gestalterisch auszuzeichnen und zog renommierte saarländische Künstler wie Helmut Collman, Hans Dahlem, György Lehoczky, Max Mertz, Theo Siegle und Paul Schneider hinzu. Stadtbaumeister und Künstler arbeiteten Hand in Hand und entwickelten sukzessive für jeden Raum eine thematisch passende Gestaltung. Durch spätere Umbauten hat sich davon jedoch nur wenig erhalten. Paul Schneider schuf für das Entree ein Sgraffito „Bacchus und Pan“ (Nr. 36, A), für die Ratsstube einen



Wandbrunnen (Nr. 36, A) und für die Moselstube fünf Kupfertreibarbeiten als Wandbilder sowie die originell gearbeitete Eingangstür: eine Weinbergsschnecke kroch dergestalt über das Türblatt, dass ihr durchsichtiges Gehäuse einen Blick in das Lokal gestattete, während eines ihrer Hörner als Türgriff diente. Über dem Eingang zum Restaurant „Saar“ grüßte den Gast ein Ziergitter mit programmatischem Inhalt: „Lukullus“.

Wegen der Verbreiterung der Betzenstraße musste in dem angrenzenden Rathausflügel eine Passage für Fußgänger geschaffen werden. Seeberger baute einen Arkadengang ein und erneuerte die darüberliegende Giebelwand. Aus Sandsteinbossen, die in dem „Seeberger-Giebel“ vermauert wurden, meißelte Paul Schneider vor Ort ein Fassadenrelief (Nr. 16, A). Es nimmt Bezug auf die im Jahre 1909 vollzogene Vereinigung der drei Städte Alt-Saarbrücken, St. Johann und Malstatt-Burbach, denen seither das Rathaus St. Johann als gemeinsamer Verwaltungssitz dient.





Ratskeller, Entree, 1963, Nr. 36 (entfernt)

Drei Wurzeln treiben aus dem Schlussstein der Arkade aus und entfalten sich auf dem darüber aufgehenden Mauerwerk zu einem einzigen kraftvollen „Lebensbaum“, Symbol für das zur Großstadt zusammengewachsene Saarbrücken. Wahrscheinlich ist dieses Wandrelief vielen Einwohnern Saarbrückens ein Begriff, aber wie viele bringen diese Arbeit mit Paul Schneider in Verbindung?

Der kleine, 1964 in dem Arkadengang entstandene Wandbrunnen ist der letzte der Seeberger-Schneider-Brunnen (Nr. 16, A). Auch in diesem Fall hat der Bild-



Ratskeller, Ratsstube, 1962, Nr. 36 (entfernt)

hauer den Wasserspeier entworfen. Eine aus der Wandnische schräg nach unten gerichtete Metallarbeit in Form eines Fisches entlässt den Wasserstrahl in den Brunnentrog aus Basaltlava. Bei der Wiedergabe des Fisches hat sich der Künstler auf die geometrisch vereinfachte Kontur und das schematisierte innere Gerüst des Tieres beschränkt, wobei er die quasi freigelegten Gräten als Hauptelement der Gestaltung einsetzt. In der Anordnung des Fisches, der sich gleichsam in der Schwebelage zwischen Vertikale und Horizontale befindet, und in der Offenlegung der Struktur des Stützwerkes kündigt sich die

nächste Stufe der künstlerischen Entwicklung von Paul Schneider an: die intensive Beschäftigung mit der offenen Konstruktion von Stahlplastiken, in denen seriell eingesetzte vertikale und horizontale Elemente miteinander verbunden und in ein Gleichgewicht gebracht werden – die sogenannten „Verthoris“.

Zu einer Zeit, als es kaum Stipendien und Förderpreise für junge Künstler gab, waren es vor allem die von Peter Paul Seeberger erteilten öffentlichen Aufträge für Kunst am Bau, die es Paul Schneider in den ersten Jahren seiner Laufbahn ermöglichten, seine wachsende Familie zu unterhalten, sich künstlerisch weiterzuentwickeln, zu entfalten und, wie er es in der Rückschau formulierte, „frei zu werden.“



### *Stahl-Kunst am Bürgerhaus Rockershausen*

Schneiders künstlerische Fortentwicklung bedeutete auch

die Abkehr vom Figürlichen, die Erkundung und den Einsatz neuer Materialien und damit einhergehend die Erweiterung seines technischen Instrumentariums. 1967 absolvierte er einen Schweißerlehrgang, um den Umgang mit Stahl zu erlernen.

Im Innenhof der Kinderklinik auf dem Winterberg zeugt eine Arbeit von der Auseinandersetzung mit dem Material Stahl und der Beschäftigung mit der beweglichen Skulptur. Aus horizontal und vertikal verschweißten Blechen hat Schneider eine „Plastik mit drei beweglichen Objekten“ zusammengesetzt. Drei geometrische Körper sind drehbar in ein Gerüst eingespannt, die gesamte Plastik ist farbig gefasst (Nr. 22).

Als der Gemeinderat Altenkessel im Ortsteil Rockershausen 1968-69 ein Bürgerhaus nach den Plänen des Architekten Harald Steinmeyer (Altenkessel) erbauen ließ, bekam Paul Schneider den Auftrag zur künstlerischen Gestaltung der Hauptfassade (Nr. 26, A).





Das kubische Gebäude, das unter anderem zur Ausrichtung von Konzerten ausgelegt ist, beherbergt in dem vorspringenden, den Baukörper beherrschenden Hauptgeschoss einen großen Saal. Die Lage unmittelbar an der stark befahrenen Provinzialstraße (B 51) gegenüber der Einmündung der Alleestraße, die von Norden kommend direkt auf die Hauptfassade zuführt, dürften den Architekten dazu veranlasst haben, diese Front des Hauptgeschosses fensterlos zu planen. Schneider hatte also eine weite, städtebaulich exponierte Wandfläche zu bewältigen, die an den Ecken von dem Faltdach hochgezogen wird und analog zu den teilverglasten Seitenfassaden mit einem dominierenden grauen Fliesenspiegel versehen ist. Die Lösung, die der Künstler fand und der er den Titel „Klangkörper“ gab, interpretiert den Kubus mit dem darin liegenden Saal als Resonanzkörper eines Streich- oder Zupfinstruments, dessen Saiten sich über den Fliesenspiegel der Hauptfassade spannen. Senkrecht montierte, gefaltete Aluminiumbleche, die bei Dunkelheit indirekt beleuchtet sind, heben

sich hell von dem dunklen Grund des Wandspiegels ab und dienen rot gefassten Stahlseilen, den „Saiten“ des „Instruments“, als „Halter“, „Stege“ oder „Bundstäbe“. Die Führung der Stahlseile orientiert sich an dem klaren geometrischen Verlauf der Kanten von Dach, Wand und Fliesenspiegel, folgt dabei aber einem eigenen, teils gegenläufigen Rhythmus. So legt sich eine zweite Ebene aus zarten roten Linien über die beherrschende graue Fläche, kontrastiert taktvoll zurückhaltend die Vorgaben der Architektur und bringt die Fassade gleichsam zum Schwingen und Klingeln.

Inzwischen wurde das Bürgerhaus Rockershausen in die Denkmalliste des Saarlandes aufgenommen. Im Jahr 2008 wurde die Fassadengestaltung von Paul Schneider, 40 Jahre nach ihrem Entstehen, durch die Landeshauptstadt Saarbrücken in Zusammenarbeit mit dem Künstler renoviert.

Eine ähnliche Arbeit entwickelte Paul Schneider 1978 für die Saarberg AG (heute RAG Deutsche

Steinkohle). In diesem Fall ging es darum, eine fast 20 Meter breite Wand im Foyer des neuen Verwaltungsgebäudes in der Hafenstraße zu gestalten. Die Wand ist mit reflektierenden Edelstahlplatten verkleidet, davor sind rote Stahlseile dergestalt gespannt, dass sich abstrakte Formen ergeben, die an Räder, Röhren, Käfige und Körbe erinnern und auf den Untertage-Bergbau verweisen (Nr. 11).



*Von der „Kunst am Bau“ zur „Kunst im öffentlichen Raum“*

1969 nahm Paul Schneider zum ersten Mal an einem Bildhauer-Symposium teil, dem Stahlsymposium in Košice (Ost-Slowakei). Die Idee des Bildhauer-Symposiums, des gemeinschaftlichen Arbeitens und Hinausgehens in den Freiraum, stammt von dem österreichischen Künstler Karl Prantl, der 1959 erstmals Kollegen aus verschiedenen Ländern zum Arbeiten nach St. Margarethen (Burgenland) in einen seit der Römerzeit genutzten Steinbruch

eingeladen hatte. Von dort wurde die Idee in die Welt getragen. Auch Paul Schneider schloss sich dieser Bewegung an und nimmt seither an Steinbildhauer-Symposien im In- und Ausland teil. Als Steinbildhauer war er erstmals 1971 in St. Wendel bei der „Straße der Skulpturen“ von Leo Kornbrust beteiligt, zuletzt 2011 beim Bildhauer-Symposium im Steinbruch Schweinstal (Pfalz). Er selbst lädt seit 1986 Bildhauerkollegen aus aller Welt zu dem von ihm begründeten Symposium „Steine an der Grenze“ bei Merzig ein. 2002/03 schlossen sich „Steine an der Grenze“ und „Straße der Skulpturen“ zusammen und bilden nunmehr eine Teilstrecke innerhalb der Otto Freundlich gewidmeten „Straße des Friedens“, einem Skulpturenweg durch Europa.

Seit 1971 setzt sich Paul Schneider intensiv mit dem Naturstein auseinander. Er entdeckte „die ‚Haut‘ des Steines sowie die Möglichkeit, darunter Kostbares freizulegen, den Kosmos im Innern des Steines zu erkunden. Das Geheimnis des Steines, das in seinem Innern wie ein Diamant



St. Johanner Markt, Symposionsbeginn, 1978

verborgen ist, soll durch behutsame Bearbeitung freigelegt werden.“ (Werkverzeichnis 1, S. 104) Im selben Jahr übernahm der Bildhauer mit der begehbaren Wasserskulptur auf dem Schulgelände des Johanneums in Homburg/Saar auch erstmals die Aufgabe, einen Platz zu gestalten.

Von entscheidender Bedeutung für Paul Schneiders Arbeiten in der Landeshauptstadt Saarbrücken, für den Schritt von „Kunst am Bau“ zur „Kunst im öffentlichen Raum“, wurde vor allem seine Teilnahme an den Symposien 1972, 1973 und 1974 der St. Margarethener Steinbildhauer, die den Grundgedanken verfolgten, sich auch an Aufgaben der Stadterneuerung zu beteiligen. Das erste Projekt dieser Art, d. h. mit einem Bildhauer-Symposion in einen Stadt-



St. Johanner Markt, Bildhauer-Symposion, 1978

raum hineinzugehen und unwirtlich gewordene Orte den Menschen „zurückzugeben“, war die Erneuerung des durch den Bau der U-Bahn bedrängten Stephansplatzes in Wien. Es sollte der Boden um den mittelalterlichen Dom künstlerisch gepflastert werden, ein begehbare Mosaik entstehen. Das Vorhaben wurde von den zuständigen Wiener Behörden nicht unterstützt und scheiterte. Ein ähnliches Projekt in Bad Kreuznach fand nur verhaltenen Beistand.



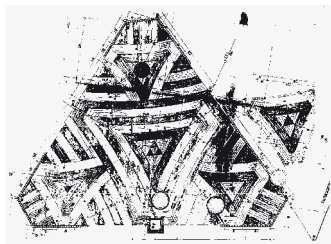
### *Pflasterung und Bildhauer-Symposion für den St. Johanner Markt*

In Saarbrücken jedoch konnten bei der Sanierung des historischen Ortskerns von St. Johann



und seiner Umgestaltung in die Fußgängerzone St. Johanner Markt vieles von dem, was für den Wiener Domplatz erdacht worden war, realisiert oder weiterentwickelt werden. Schneider engagierte sich in der 1974 gegründeten „Arbeitsgemeinschaft bildender Künstler e.V. zur Erhaltung und Weiterentwicklung und Humanisierung der Altstadt St. Johann“. Künstler und Architekten schlossen sich als „Arbeitsgemeinschaft Fußgängerbereich Saarbrücken“ zusammen und gemeinsam mit der Stadt gelang es, den Markt mit den angrenzenden Straßen und Gassen vom rollenden Verkehr und dominierenden Rotlichtmilieu zu befreien. Der heruntergekommene Stadtraum wurde als Fußgängerzone St. Johanner Markt unter Berücksichtigung des Denkmalschutzes neu gestaltet und konnte als der zentrale öffentliche Platz des geselligen Lebens der Landeshauptstadt zurückgewonnen werden.

Bürgersteige wurden eingeebnet, Bordsteinkanten entfernt, die Bodenflächen so modelliert, dass



St. Johanner Markt, Pflasterung, 1976, Nr. 18



St. Johanner Markt, Probepoller, 1977, Nr. 19

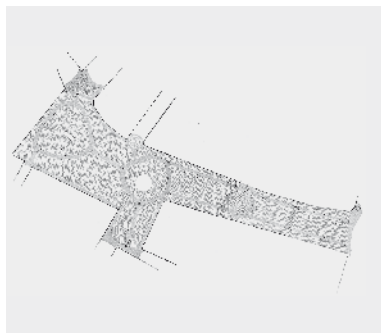
die Ableitung des Wassers gesichert ist. Für die gewünschte sensible Pflasterung der großen Flächen des Platzes und seiner Zuwege entwarf Paul Schneider eine Gestaltung aus hochwertigen Natursteinen (Nr. 18, A). Ausgangspunkt der Komposition ist der Marktbrunnen von 1759. Er wurde an seinen ursprünglichen, von Barockbaumeister Friedrich Joachim Stengel bestimmten Ort an der Einmündung der Saarstraße zurückversetzt, wodurch eine alte Blickbeziehung zwischen den Stadtteilen Alt-Saarbrücken und St. Johann wiederhergestellt werden konnte. Das Kleinpflaster, das für den gesamten Bereich der Fußgängerzone gewählt wurde, besteht

aus drei verschiedenen Steinsorten: grauem Granit, grünem Melaphyr und rotem Diorit. Es schmiegt sich dem plastisch geformten Bodenrelief des Architekten Lutz Rieger an, entwickelt aus den leichten Bewegungen des Untergrundes organische Formen und gliedert die großen Flächen in kleinere, zurückhaltend ornamentierte Teilbereiche. Einige Stellen sind besonders akzentuiert, so beispielsweise die Mündungen der Kaltenbachstraße und der Kappenstraße oder die Plätze vor der Stadtgalerie und der katholischen Kirche St. Johann.

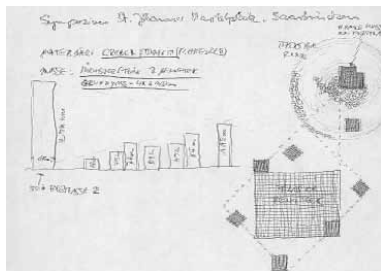
Im Jahre 2010, nach über 30 Jahren intensivster Nutzung, wurde in einem ersten Teilabschnitt mit der Renovierung des Pflasters begonnen. Die behutsame Sanierung der gesamten Pflasterung, die in ihrer Struktur erhalten bleiben soll, wird nur in Teilabschnitten durchführbar sein und sich daher über die nächsten Jahre erstrecken.

Da auch eine Fußgängerzone nicht ohne Absperrungen auskommt, schlug Paul Schneider 1977 als

Alternative zu den von der Stadt gewollten Beton-Pollern künstlerisch bearbeitete Natursteine vor und fertigte aus Granit einen Probestein, der auch als Sitzgelegenheit dienen kann (Nr. 19, A). Die leicht gewölbt gearbeitete Oberfläche des Granit-Pollers ist durch tiefe Kerben in neun Quadrate geteilt. Es entsteht der Eindruck, als ob das dichte Gestein im Begriffe sei, sich aufbrechend zu entfalten. Der Poller aus Naturstein überzeugte, und dank Sponsoren kamen die Mittel für ein von Paul Schneider organisiertes Internationales Bildhauer-Symposium zusammen. Im Herbst 1978 trafen sich auf dem St. Johanner Markt insgesamt elf Steinbildhauer, um zwei Monate lang gemeinschaftlich Steine so unter der Aufgabenstellung zu bearbeiten, „dass sie sich dem hier vorherrschenden Barockstil einordneten, Stadtfunktionen erfüllten, keine Behinderung beim Markt- und Notverkehr darstellten und dem optischen und haptischen Erleben der Menschen ein Angebot sein sollten.“ (Paul Schneider, in: Enzweiler {Hg.} 1997, S. 83)



St. Johanner Markt, Pflasterplan, 1976, Nr. 18



St. Johanner Markt, Steingruppe, 1978, Nr. 20

Neben Paul Schneider und dem Spiritus Rector der Symposionsbewegung, Karl Prantl aus Österreich, nahmen teil:

Milena Lah und Janes Lenassi aus Jugoslawien, Hiroshi Mikami aus Japan und Jean Marie Mauclet aus Frankreich.



St. Johanner Markt

Schlöss



St. Johann

SO

Chin's  
Haushaltswaren

Handwerk  
Metallwaren

Arch. H.  
Bachmayer-Peter



Klausenerstraße 4, Platz, 1984-87, Nr. 14

Klausenerstraße 4, Brunnen, 1984-87, Nr. 14

Aus Deutschland kamen Annemarie und Wolfgang Kubach-Wilmsen, Dieter Lothschütz, Heinz Oliberius, und Thomas Wojciechowicz. Als Ergebnis blieben jene Steine, die in ihrer Mehrzahl noch heute in der Fußgängerzone St. Johanner Markt als Solitäre oder Gruppen zu sehen sind – jedoch nicht in jedem Fall am originalen Standort.

Paul Schneider wählte als Stelle für seine Arbeit mit Bedacht den Kreuzungsbereich Markt/Fasstraße und widmete seine Steingruppe dem fürstlichen Baumeister Friedrich Joachim Stengel (1694-1787), der im 18. Jahrhundert das Erscheinungsbild der Schwesterstädte

(Alt-)Saarbrücken und St. Johann durch hochwertige Architektur und städtebauliche Kunstgriffe maßgeblich geprägt hat. An dem gewählten Ort stand das Haus Fassstraße Nr. 2, mit dem Stengel den erweiterten Markt nach Osten hin optisch begrenzt hatte.

Schneider entwarf eine Gruppe aus sieben Granitquadern unterschiedlicher Höhe (Nr. 20, A). Ein achter Stein, dem eine regelmäßige Fugung eingraviert ist, überragt mit einer Höhe von 2,65 m deutlich die übrigen. Er markiert die ehemalige Eckkante des abgerissenen Hauses Fassstraße Nr. 2. Die Fugung greift ein Gestaltungsmerkmal auf,

das für viele Stengel-Bauten charakteristisch ist und mehrfach an Häusern des St. Johanner Marktes vorkommt. Der hohe, genutete Eckkantenstein steht im Mittelpunkt eines gepflasterten Kreises (vgl. Umschlagabbildung). Zugleich bildet er den Angelpunkt für eine geordnete Aufstellung der übrigen sieben Steine, die ihrerseits in städtebaulich relevante Richtungen zeigen, so zum ehemaligen Obertor oder zur katholischen Kirche St. Johann, einem Stengel-Bau. Die sieben Steine, die auch als Sitzgelegenheiten dienen, sind auf der Oberfläche individuell bearbeitet. Auf einem der Kuben erinnert die tropfenförmige Steinintarsie „Träne einer Hure“ an die damals jüngst vergangene Geschichte des St. Johanner Marktes als Zentrum der Prostitution.

In den folgenden Jahren ergab sich für Paul Schneider noch zwei Mal die Möglichkeit, in der Landeshauptstadt Saarbrücken Plätze durch Steine zu gestalten. 1984-87 entstand vor dem steilen Treppenaufgang zum Gebäude der



Burbacher Markt, Treppe, 1998, Nr. 27

Oberpostdirektion, jenem Bau, in dem 1952 Schneiders Wirken in Saarbrücken begann, ein kleiner Platz, der in die damals verkehrsberuhigte Klausenerstraße übergang. Mit Kleinpflaster ist die Fläche in quadratische Felder unterteilt, deren größtem ein Kreis eingeschrieben ist. Darin ruht als Herzstück der Anlage der aus einem einzigen großen Granitquader herausgearbeitete Brunnenstein (Nr. 14, A). Das Wasser entrinnt einer Stufenpyramide und nimmt seinen Weg über gestuft und gewandelt angeordnete, rechteckige flache Becken hinunter in das tiefe Auffangbecken. Die Platzsituation wurde inzwischen durch den Bau der Saarbahn verändert.

Stufen ist auch das Thema einer kaum auffallenden Gestaltung vor dem Eingang zum Bürgerhaus am Burbacher Markt. In Zusammenarbeit mit dem Architekten Lutz Rieger entwarf Paul Schneider eine niedrige, breite Treppenanlage, in die insgesamt sechs bearbeitete Granitkuben integriert sind, zugleich Begrenzungen und Sitzplätze (Nr. 27, A). Die Kuben wurden im rechten Winkel zu den Treppenstufen gesetzt und sind – von der Seite gesehen – ebenfalls getreppet angeordnet.



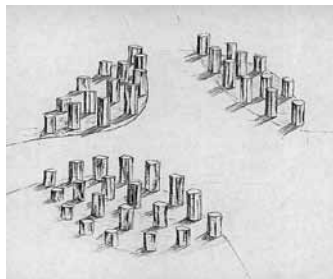
### *Skulpturen schaffen Raum*

Der Neubau des Wirtschaftswissenschaftlichen Gymnasiums und des Saarland-Kollegs in der Rheinstraße wurde dank einer Zusammenarbeit zwischen dem Architekten Bernhard Focht, Friedrich Lutz, Staatliches Hochbauamt, und zweier Künstler zu einer Symbiose von Architektur und Kunst. Ein Ideenwettbewerb sollte zur künstlerischen Ergänzung des Schulhauses führen, das durch eine sichtbare Konstruktion aus





Stahlbetonpfeilern, Stahlgerüsten, kleinteilig gegliederten großen Glasflächen und unverputzten Wänden aus grauen Betonsteinen gekennzeichnet ist. Mit ihrem gemeinsam erdachten Konzept einer „Quadratspirale“, die aus der Erde kommend den quadratischen Teil des Bauwerkes, in dem auch die Räume für die musischen Fächer untergebracht sind, umkreist, konnten der Lichtkünstler Werner Bauer und der Bildhauer Paul Schneider die Jury überzeugen (1984, Ausführung 1987). Während Bauer die im Gebäude befindlichen Abschnitte der quadratischen Spirale als Bodenplastik aus rotem Acrylglas, Raumplastik aus roter Leuchtstoffröhre und Wandgestaltungen aus farbigen gemalten Streifen entwarf, schuf Schneider ihre im Außenbereich liegenden Teilstrecken und Eckpunkte als Bodenpflasterungen und Steinskulpturen. Die schräggestellte Quadratwendel beginnt in der Eingangshalle mit einer Bodenplastik von Werner Bauer, setzt sich im Außenbereich als Pflasterung fort und führt vom ersten Eckpunkt, dem Nordpunkt,



Gesamtschule Rastbachtal, 1989, Entwurf, Nr. 29

als teils gepflasterte, teils gedachte Linie zum Ostpunkt, einem flachen, quadratischen Granit (Nr. 28, A), der die Linie nach Süden umlenkt. Den Südpunkt markiert eine Granitstele, in der sich die Linie als eingelassenes, rotes Granitstück manifestiert (Nr. 28, A). Der Westpunkt schließlich liegt in einer gepflasterten Windrose, aus der sich die Himmelsrichtungen des Schulhauses ablesen lassen. Von hier führt die Quadratspirale ins Schulhaus zurück, wo sie wieder von den Raumgestaltungen Werner Bauers aufgegriffen wird. Im Außenbereich weist die Nord-Süd-Linie der Windrose auf den großen Sonnenstein (Nr. 28, A), der etwas abgerückt vom Schulhaus aufragt.





Er bildet den Höhepunkt der halbkreisförmigen, zwischen den beiden Ebenen des Schulhofes vermittelnden Treppe.

Bernhard Focht, Werner Bauer und Paul Schneider erhielten für ihre gemeinsame Arbeit den Sparda-Bank-Preis 2000/01 für besondere Leistungen der Kunst im öffentlichen Raum, vergeben von der Sparda-Bank Südwest eG in Zusammenarbeit mit dem Institut für aktuelle Kunst im Saarland.

Für die dem Wirtschaftswissenschaftlichen Gymnasium benachbarte Gesamtschule Rastbachtal – die Schulgelände gehen grenzenlos ineinander über – schuf Paul Schneider 1989 eine begehbare Raumskulptur aus 47 Basaltstelen (Nr. 29, A). Die kreisförmig angeordneten dunklen Steine werden von den auf die Sporthalle zuführenden Wegen in drei Segmente geteilt. Durch das kontinuierliche Aufsteigen der Steine zu einem gedachten Mittelpunkt hin entsteht der Eindruck einer Halbkugelfläche, die sich aus den geschliffenen Köpfen der Basalt-Stelen zusam-

menfügt. Beim Durchschreiten des Stelenfeldes soll man sich – so die Absicht des Künstlers – als Teil der Skulptur empfinden.

Die dritte Schule, für die Paul Schneider eine Raumskulptur aus Steinen arbeitete, ist das Deutsch-Französische Gymnasium in der Halbergstraße. Der 1949 für das Collège Maréchal Ney nach einem Entwurf des französischen Architekten Pierre Lefèvre fertig gestellte Gebäudekomplex war der erste Schulneubau des Saarlandes nach dem Zweiten Weltkrieg und einer der ersten Stahlbetonbauten in der Region. Als 1988/89 der gesamte, unter Denkmalschutz stehende Komplex renoviert wurde, erhielt Paul Schneider den Auftrag, den spitz zulaufenden Vorplatz zwischen Straße und Schulhaus neu zu fassen (Nr. 12, A). Eine Reihe von 15 großen Basaltstelen scheidet den um drei flache Stufen tiefer gelegten Schulhof von der Straße. Auf Empfehlung des damaligen Landeskonservators Johann Peter Lüth richtete Schneider den Abstand zwischen den Stelen nach

dem Rhythmus der leicht aus der Fassade vortretenden Vertikalstützen aus. Ein großer, nur behutsam bildhauerisch bearbeiteter „Erlebnisstein“ bildet das Zentrum des neu entstandenen, gepflasterten Schulhofes. Mit Stelen und Stufen variiert Schneider auch bei dieser Arbeit das Thema Horizontale – Vertikale – Raum.



### *Skulpturen im Raum*

Zu den bislang letzten Arbeiten Paul Schneiders im öffentlichen Raum der Landeshauptstadt Saarbrücken gehören drei einzelne Stein-Skulpturen für unterschiedliche Auftraggeber.



Die katholische Kirchengemeinde St. Thomas Morus auf dem Homburg gab 1995 einen Brunnen aus Naturstein in Auftrag (Nr. 10, A). Paul Schneider wählte als Brunnenstein einen breiten, hoch aufragenden Monolithen, der an seiner schmalen Stirnseite einen Überhang ausbildet.

Kath. Kirche St. Thomas Morus, Brunnen, Nr. 10

Für das Auffangbecken fiel seine Wahl auf einen kleineren Steinbrocken in Form eines liegenden Quaders. Beide Steine stammen aus dem Granitsteinbruch Flossenbürg in der Oberpfalz und weisen auf einer Seite eine rötliche Naturkruste

auf, die durch den Einfluss eines Eisenminerals entstanden ist. Wie bei einem Wasserfall fällt das Brunnenwasser von der überhängenden Oberkante des Brunnensteins in die Mulde des Auffangbeckens. Auch aus der Tiefe des Steines quillt Wasser hervor, fließt durch eine kleine, einseitig zum Licht geöffnete Höhlung und fällt durch einen schmalen Ausguss auf den Muldenstein.

Während er weite Teile des rauen Brunnensteines unbearbeitet ließ, hat Paul Schneider die nach Osten gerichtete Seite zu einer durch sanfte Erhebungen rhythmisch bewegten, glatten Oberfläche gearbeitet, die durch die Morgensonne belebt wird. Der Brunnen ist auf die am Ende der Semperstraße in der Ferne sichtbare Doppelturmfassade der katholischen Kirche St. Michael ausgerichtet.

Im Haushaltsjahr 2009 erhöhte die Stadt Saarbrücken die Mittel für die Kunst im öffentlichen Raum. Ein Teilbetrag davon wurde zum Ankauf der Skulptur „Mittagsstein – teilt den Tag in eine Morgen- und Abendhälfte“, einem Spätwerk von Paul Schneider,

verwendet (Nr. 17, A). Auch dieser Monolith wurde im Steinbruch von Flossenbürg gebrochen. Auf der Wiese zwischen Saar und Staatstheater platziert, ragt er von weitem betrachtet wie ein steinzeitlicher Menhir phallisch in die Höhe. Die natürliche Kruste des Steines hat der Bildhauer weitflächig stehen gelassen und mit einem kleinmaschigen Netz aus eingravierten Rauten überzogen. Im oberen Teil des aufragenden Steines hat Schneider zwei nach innen gewölbte sphärische Zweiecke herausgearbeitet, geglättet und poliert. Die Kugelzweiecke sind durch einen als scharfen Grat in Erscheinung tretenden Meridian voneinander getrennt, der genau nach Süden, nach Mittag, ausgerichtet ist. So weist denn das eine Hohlkugelsegment nach Osten, das andere nach Westen, fängt das eine das Licht der Morgensonne, das andere das Licht der Abendsonne ein.

Und so erklärt sich auch der Titel des Steines, der am Mittag den Tag in eine Morgen- und in eine Abendhälfte teilt.







Von dem Landtagspräsidenten des Saarlandes erhielt Paul Schneider im Jahre 2009 den Auftrag, einen Gedenkstein zu schaffen, der an den parlamentarischen Widerstand gegen die Nationalsozialistische Diktatur erinnern soll. Der ausgeführte „Stein zur Mahnung und zum Gedenken“ wurde 2010 im Garten des Landtages enthüllt (Nr. 3, A).



Garten des Landtages, Gedenkstein, 2009, Nr. 3

Die Oberflächen des würfelförmigen Granits sind behutsam geglättet und scheinen wie eine Haut über dem Körper des Gesteins zu liegen. Auge und Hand erkennen und erspüren beim Darübergleiten leichte Unregelmäßigkeiten, die sich in sanften Erhebungen und Mulden äußern. Auf der Oberseite des Steins hat Schneider in Kapitalschrift folgende Inschrift nach der Vorgabe des Auftraggebers eingemeißelt: „Stein / zur Mahnung / und zum Gedenken / Das Naziregime / hat auch Vertreter / des Volkes verfolgt / und diskriminiert. / An deren Widerstand / erinnert dieses Mahnmal. / Ihr Mut sei uns Vorbild / und Verpflichtung / Landtag des Saarlandes“



### *Sechzig Jahre Arbeiten im öffentlichen Raum*

Das von Jo Enzweiler herausgegebene und von Claudia Maas erarbeitete Werkverzeichnis Paul Schneider umfasst drei Bände, ein vierter ist in Arbeit. Aus seinem künstlerischen Oeuvre wurden für die vorliegende Publikation freilich nur Arbeiten ausgewählt, die Schneider für öffentliche Auftraggeber in der Landeshauptstadt Saarbrücken geschaffen hat. Unerwähnt bleibt daher themenbedingt nicht nur das „mobile“, in Privathaushalten anzutreffende Werk wie Zeichnungen und Aquarelle, Stahl-Plastiken und Stein-Skulpturen, sondern auch

die eine oder andere im Außenbereich von Privathäusern fest installierte Arbeit. Zu letzterem kann auch die von Paul Schneider für den Bund Deutscher Architekten entworfene Plakette gerechnet werden, die, über das Stadtgebiet verteilt, an mehreren mit dem Architekturpreis des BDA ausgezeichneten Gebäuden zu finden ist.

Der auf Paul Schneider fokussierte Querschnitt durch den „Kunstort Saarbrücken“ umfasst Arbeiten, die seit dem Jahr 1952, noch mitten in der Wiederaufbauzeit nach dem Krieg, bis heute entstanden sind. So ist diese Publikation im Sinne einer Bestandsaufnahme zugleich auch ein kritischer Blick auf den Zustand von Vorhandenem und Verändertem und die Dokumentation von Verschwundenem. Durch Gebäudeabrisse sind inzwischen mehrere Kunst-am-Bau-Arbeiten Schneiders wieder aus dem Stadtbild verschwunden (Nr. 31, A; Nr. 32). Aber auch Besitzerwechsel, Geschmackswandel, Nutzungsänderungen oder Umbaumaßnahmen haben zum

Abräumen und Entfernen geführt (Nr. 33, Nr. 34, Nr. 35, Nr. 36 A). Ohne ersichtlichen Grund zerstört wurde eine aufwändig aus farbig glasierten Klinkern hergestellte, über 18 Meter lange Wand des Pausenhofs der Von-der-Heydt-Schule. Sie zeigte in einem rhythmischen Wechsel von Hell und Dunkel die stilisierte Darstellung Ball spielender Kinder (Nr. 37).

Ein trauriges Kapitel stellen die Brunnen dar. Aus den meisten fließt bereits seit langem kein Wasser mehr. In einigen Brunnenbecken mischt sich Regenwasser mit Unrat (Nr. 10, A; Nr. 14), andere werden als Blumenkübel genutzt (Nr. 6, Nr. 21) oder mussten durch eine Abdeckung vor der Zweckentfremdung als Abfalleimer geschützt werden (Nr. 16, A).

Manche störende Veränderung ließe sich mit geringen Mitteln beheben. So könnte im Außenbereich des Wirtschaftswissenschaftlichen Gymnasiums durch das Zurückschneiden von gewucherten Pflanzen und die Umsetzung von verstellenden Objekten (Papierkorb, Begrenzungsstein)

die „schräggestellte Quadratwendel“ wieder sichtbar gemacht werden. Auch die allgegenwärtige Gefahr, als Untergrund für mit wasserfesten Stiften gezeichnete oder mit Farbe gesprühte „Graffitis“ missbraucht zu werden, machte vor Steinen von Paul Schneider nicht halt. Der „Mittagsstein“ (Nr. 17, A) beispielsweise wurde einige Zeit nach seiner Setzung mit schwarzen Namenskürzeln besprüht, die glücklicherweise wieder entfernt werden konnten.

Die Landeshauptstadt Saarbrücken, die 2010 unter dem Leitgedanken „Kunstraum Saarbrücken“ erstmals die Bildende Kunst in den Blickpunkt des kulturellen Lebens der Stadt gerückt hat, engagiert sich in diesem Zusammenhang auch beispielhaft für den Erhalt von Werken von Paul Schneider.

Zu nennen sind die Renovierung der Fassadengestaltung „Klangkörper“ am Bürgerhaus Rockershausen (Nr. 26, A) sowie die Umsetzung der Bronzeplastik „Flamingos“ (Nr. 23, A) in den Zoo Saarbrücken. In beiden Fällen wurde der Künstler

miteinbezogen. Auch der erste Teilabschnitt, mit dem die anstehende Sanierung der Fußgängerzone St. Johanner Markt 2010 begonnen wurde, geschah in Absprache mit dem Künstler. 1976-78 innovativ als Künstlerentwurf ausgeführt, hebt sich die Pflasterung bis heute positiv von den vielen lieblosen Oberflächen deutscher Fußgängerzonen ab. Dass die nach jahrzehntelanger intensivster Nutzung notwendig gewordene Erneuerung nun mit großer Sorgfalt auszuführen beschlossen ist, zeigt die Wertschätzung, die Paul Schneiders Werk von der Landeshauptstadt Saarbrücken entgegengebracht wird.



Flamingos, Aufstellung 1961, Nr. 23

## Nachwort

*Jo Enzweiler*

Es ist ein nicht häufig anzutreffender Vorgang, dass sich eine Kommune in so besonderer Weise der Bedeutung des Beitrages einer einzelnen Künstlerpersönlichkeit im Erscheinungsbild der eigenen Stadt bewusst wird, wie dies hier im Falle der Zusammenstellung der Arbeiten von Paul Schneider im öffentlichen Raum der Stadt Saarbrücken geschieht.

Dabei scheint Verschiedenes in Bewegung zu geraten: Durch die Auflistung und Benennung wird jedes einzelne Werk zumindest kurzfristig wieder öffentlich wahrgenommen, auch im Hinblick auf seinen Wartungs- und Pflegezustand, der bei Kunstwerken im öffentlichen Raum den Verantwortlichen immer Sorge bereitet.

Gleichzeitig aber wird dem „Nutzer“ des öffentlichen Raumes schlagartig bewusst, dass die Arbeiten (insbesondere wenn sie von einer Hand, d. h. demselben Künstler geschaffen

wurden) immer im geistigen Kontext der jeweiligen Gegenwart entstehen (Zeitgeist). Bei vorausgesetzter gleichbleibender Qualität entsteht so ein materialgewordenes Bild einer abgefolgten Zeit, das nachweist, dass es durchaus möglich ist, in einer lebendigen Zivilgemeinschaft Objekte der Bildenden Kunst zur Diskussion zu stellen und damit das gesellschaftliche Leben mit zu gestalten.

Allerdings ist auch die derzeit in verschiedenen Städten sich regende Diskussion verständlich, die fordert, bei bisher entstandenen Objekten im öffentlichen Raum zu prüfen, ob sie in dieser Form (was z. T. Standorte und Inhalte betrifft) noch Bestand haben. Besonders direkt Betroffene fordern jedoch gar übereifrig, die überkommenen Ausdrucksformen gänzlich beiseite zu schieben, um dem derzeitigen gesellschaftlichen Trend zu einer „Eventkultur“ Raum zu verschaffen.

Es kann aber keine Kontinuität und kein historisches Bewusstsein entstehen, wenn anstelle der Gegenwart nur noch der Augenblick zählt und wenn es jeder Generation überlassen bleibt, nur nach den derzeitigen geeigneten Maßstäben „aufzuräumen“.

Der St. Johanner Markt, d. h. der behutsame Umgang der Stadt mit einem wichtigen Beitrag des Künstlers Paul Schneider, ist in einer besonderen Hinsicht bemerkenswert: Für das „Gesicht“ einer Stadt spielen im Rahmen der architektonischen Formen die Plätze eine herausragende Rolle. Insbesondere bei der neuen Konzeption einer Platzgestalt beklagen wiederholt Architekten, dass durch Planungsvorgaben, Mitspracherechte, Sonderinteressen beteiligter Gruppen das Entstehen zukunftsweisender Platzlösungen erschwert wird.

Saarbrücken, wohl historisch und geografisch bedingt, verfügt über wenig repräsentative Plätze und

hat auch im Umgang mit vorhandenen Plätzen nicht immer die richtige Lösung parat – jedoch ist der St. Johanner Markt, wie Oranna Dimmig überzeugend dargestellt hat, in einer vorbildlichen Form seinerzeit von Paul Schneider gestaltet worden. Die eingeleiteten Restaurierungsmaßnahmen weisen darauf hin, dass hier dem ursprünglichen Entwurf die nötige Achtung entgegengebracht wird.

Mit der nun vorliegenden kleinen Publikation, Teil des Forschungsschwerpunktes Kunst im öffentlichen Raum des Instituts für aktuelle Kunst und Stichwort im Kunstlexikon Saar im Internet, übergeben wir so zum wiederholten Mal eine Handreichung für den interessierten Laien, in der er in konzentrierter, wissenschaftlich fundierter Form einige grundlegende Informationen zu kulturellen Einrichtungen und Ansätzen des Saarlandes und der Großregion findet.

## Standorte

mit Angabe der geografischen  
Koordinaten

### Bezirk Mitte

#### Alt-Saarbrücken

- |   |   |   |   |
|---|---|---|---|
| 1 | Alt-Neugasse, kleine Grünanlage, Luisenbrunnen: Relief „Portrait der Königin Luise“, um 1964, Bronze, ca. 0,60 x 40 cm x 0,035 m (Ersatz für zerstörte Bildnis von August Kuhn, 1912)<br>49°13'53.50"N / 6°59'25.77"E | 1957, unglasierte Keramik, ca. 0,50 x 0,50 m<br>49°13'13.13"N / 6°59'10.85"E  | Verbindungsbau IC-IIB, Foyer II: Fenster, 1973, fast farbloses Dickglas, Beton, 3,15 x 5,80 m (WVZ 1/100)<br>49°14'22.20"N / 7° 0'5.20"E  |
| 2 | Deutשמחלental, Deutsch-Französischer Garten, Treppenaufgang zur Freilichtbühne: „Theatermaske“, 1960, Beton<br>49°13'38.08"N / 6°57'50.94"E   | 5<br>Im Ehrental, Deutsch-Französischer Garten, Friedhof Ehrental, Ehrenmal des 5. Westfälischen Infanterieregiments Nr. 53: Plastik „Adler“, um 1964, Bronze<br>49°13'20.35"N / 6°58'16.35"E   | 8<br>Faktoreistraße, Haus Berlin: Fassadenrelief, 1963, Marmor, 2,45 x 3,60 m, Einzelwürfel 0,20 x 0,20 m (WVZ 1/17)<br>49°14'16.72"N / 6°59'23.25"E  |
| 3 | Franz-Josef-Röder-Straße 7, Landtag des Saarlandes, Garten: „Stein zur Mahnung und zum Gedenken“, 2010, Flossenbürger Granit, 0,97 x 1,00 x 0,97 m<br>49°13'47.27"N / 6°59'37.27"E                                    | 6<br>Pfählerstraße 2, Jugendhilfzentrum Saarbrücken: Brunnenfassung, 1957, Stein, H. 0,60 m, D 1,50 m; Schrifttafel 1958, Stein, 1,60 x 0,90 m; Wandbrunnen, 1960, Beton, Bronze, Metall, 2,34 x 1,00 m<br>49°13'51.86"N / 6°58'18.28"E | 9<br>Försterstraße 47 (ehemaliges Schulgebäude der Meisterschule der Mügelsberg-Schule) Fassade zur Schumannstraße: Fassadenrelief „Handwerker – Meister ist, wer etwas ersann, Geselle ist, wer etwas kann, und Lehrling, das ist Jedermann“, 1957, Putztechnik, 7,00 x 2,50 m (WVZ 1/6)<br>49°14'17.75"N / 6°59'59.88"E |
| 4 | Hohe Wacht 25, Grundschule Hohe Wacht, 15 Tierreliefs,  | 7<br>Am Mügelsberg, Technisch-Gewerbliches Berufsbildungszentrum II Saarbrücken (ehemals Mügelsberg-Schule): Innenhof, Wandbrunnen: Relief „Wassermann“, 1960, Sandstein, ca. 0,90 x 0,60 m;  | 10<br>Gaußstraße 9, kath. Kirche St. Thomas Morus, unterer Vorplatz: Brunnen „Stein für St. Thomas Morus, Stein mit Quelle für Wasserstrahl, Wasserbecken zum Aufnehmen des Wassers“,   |

- 1995, weiß-gelber Granit aus Flossenbürg, 3,50 x 2,00 x 1,20 m und 0,70 x 2,00, 1,35 m (WVZ 1/255)  
49°14'56.16"N / 7° 0'40.77"E
- 11  
Hafenstraße 25, Verwaltung RAG Deutsche Steinkohle – Regionalstandort Saarbrücken (ehem. Saarberg AG), Foyer: Wandgestaltung, 1978, Edelstahl und Nylonseile, 3,20 x 19,30 m (WVZ 1/122)  
49°14'18.80"N / 6°59'16.91"E
- 12  
Halbergstraße 112, Deutsch-Französisches Gymnasium: Platzgestaltung, 1990, bestehend aus: „Erlebnisstein“, Henschel-Granit (Fichtelgebirge), 0,80 x 2,50 x 3,20 m; Stufenelemente, weiß-gelber Granit aus Flossenbürg, je 0,60 x 2,33 x 0,69 m; 15 Säulen, Basalt aus Beilstein, von 2,40 auf 3,45 m ansteigend, 0,50 bis 0,60 m  
49°13'48.48"N / 7° 1'0.48"E
- 13  
Hellwigstraße 20, Grundschule Saarbrücken Ost (ehemals Volksschule Ostschule), Pausenhalle im 1. OG: Wandgestaltung „Tierkopf“, 1954, Eisenbänder und Mosaik, 2,50 x 4,00 m (WVZ 1/5)  
Pausenhalle im 2. OG: Wandgestaltung „Kraniche“, 1954, Eisenbänder und Mosaik, 2,50 x 4,00 m; mobil: 2 Tafelbilder mit Tierdarstellungen, 1954, Öl mit Sand auf Holz, 1,60 x 3,76 m  
49°13'55.15"N / 7° 0'50.42"E
- 14  
Klausenerstraße 4, Verwaltungsgebäude Deutsche Telekom AG (ehemals Oberpostdirektion): vor dem Haupteingang: Platzgestaltung mit Brunnen, 1987, Brunnen aus weiß-gelbem Flossenbürger Granit, 1,55 x 3,00 x 2,10 m (WVZ 1/165; Platz durch den Bau der Saarbahn verkleinert); Foyer: Bodengestaltung „Posthörer“, 1953, farbiges Mosaik, 1,50 x 2,50 m (WVZ 1/4)  
49°14'24.84"N / 6°58'55.48"E
- 15  
Krämersweg 2, Geschäfts- und Wohnhaus: Fassadenrelief, 1965, Beton, 5,50 x 3,50 m (Eingangssituation verändert, Relief von Bedachung überschritten)  
49°15'3.80"N / 7° 0'23.03"E
- 16  
Rathausplatz 1, Rathaus: über der Arkade an der Betzenstraße: Fassadenrelief „Lebensbaum“, 1963, Sandstein, 1,80 x 1,80 m; neben der Arkade: Schrift „Ratskeller“, Sandstein, vergoldet; in der Arkade: Wandbrunnen, 1964, Basaltlava, Metall (WVZ 1/23)  
49°14'5.31"N / 6°59'46.31"E
- 17  
Saarwiese, hinter dem Staatstheater: Skulptur „Mittagsstein – teilt den Tag in eine Morgen- und Abendhälfte“, 2009, Flossenbürger Granit, 3,60 x 0,60 x 0,65 m  
49°13'49.11"N / 6°59'42.98"E
- 18  
St. Johanner Markt, Fußgängerzone: Pflasterung, 1976-78, grauer Granit, grüner Melaphyr, roter Diorit (WVZ 1/123)  
49°13'57.61"N / 6°59'46.64"E

19	Höhe 2,10 m (WVZ 1/41) 49°13'15.35"N / 6°59'41.84"E	<b>Bezirk West</b>
St. Johanner Markt, Zugangsbereich Kappenstraße: Skulptur, 1977, gelb-grauer Granit aus Flossenbürg, 0,56 x 0,40 x 0,39 m (WVZ 1/124) 49°13'59.74"N / 6°59'49.34"E	<i>Eschberg</i>	<i>Altenkessel</i>
20	23 Graf-Stauffenberg-Straße, Zoo Saarbrücken, Eingangsbereich, Flamingo-Becken: Plastik „Zwei Flamingos“, 1961, Bronze, H. 1,50 m 49°13'45.25"N / 7° 2'24.25"E	26 Provinzialstraße 32, Bürgerhaus Rockershausen: Fassadengestaltung „Klangkörper“ 1969, Aluminium und rot gefasste Stahlseile, ca. 4,50 x 15,70 x 0,60 m (WVZ 1/53) 49°14'46.98"N / 6°54'51.71"E
St. Johanner Markt, Kreuzung Fassstraße: Gruppe aus acht Steinen, 1978, Stele grauer Granit aus dem Fichtelgebirge, kleinere Steine gelb-grauer Granit aus Flossenbürg, Höhen 2,65-0,25 (WVZ 1/124) 49°13'55.95"N / 6°59'51.63"E	<i>Malstatt</i>	<i>Burbach</i>
<i>St. Arnual</i>	24 Im Knappenroth 4, Ganztagsgrundschule Rastpfuhl, Außenbereich Souterrain: Wandbild „Kühe“, 1961, Beton, gefasst, 2,28 x 2,80 m 49°15'6.30"N / 6°57'59.65"E	27 Burbacher Markt 20, Treppe vor dem Bürgerhaus: Gestaltung der Treppenanlage, sechs Kuben, 1998, gelb-grauer Granit aus Flossenbürg 49°14'31.00"N / 6°56'47.00"E
21 Im Hartental, Städtischer Friedhof St. Arnual, hinter der Einsegnungshalle: Brunnenanlage, 1957, Beton, Kupfer, 0,50 x 1,20 m 49°12'44.79"N / 7° 0'53.25"E	25 Ziegelstraße 35, Förderschule Lernen mit sonderpädagogischem Förderzentrum, (ehem. Volksschule Rodenhof), Verwaltungstrakt, Giebelfassade: Fassadengestaltung „Hahn mit Hennen“, 1955, Sgraffito, ursprünglich zweifarbig mit Rot-Ton, ca. 8,50 x 4,00 m 49°14'50.15"N / 6°59'12.32"E	28 Rheinstraße 95, Wirtschaftswissenschaftliches Gymnasium und Saarland Kolleg: Platzgestaltung nach dem Konzept „Quadratspirale“ von Paul Schneider und Werner Bauer, 1987 mit Treppe, Pflasterung und Skulpturen: Nordpunkt: Pflasterfläche, Granit; Ostpunkt: Steinplatte, weiß-gelber Granit aus



Flossenbürg, 0,60 x 2,00 x 2,00 m; Südpunkt: Stele, weiß-gelber Granit aus Flossenbürg, 1,80 x 0,90 x 0,90 m; Westpunkt: Pflasterfläche, Granit; „Sonnenstein“, weiß-gelber Granit aus Flossenbürg, 2,74 x 2,29 x 0,60 m 49°14'49.72"N / 6°57'29.04"E

29

Weißburger Straße 23, Gesamtschule Rastbachtal, Außenbereich der Sporthalle: Platzgestaltung, 1989, 47 Basalt-Stelen, 0,43-0,90 m x 0,25-0,29 m (WVZ 1/212) 49°14'48.60"N / 6°57'24.85"E

## Zerstörte Werke

---

### *Alt-Saarbrücken*

---

30

Deutschmühlental, Deutsch-Französischer Garten: Skulptur „Mann und Frau“, 1959/60, Ulmenholz, 1,80 x 1,10 x 1,10 m (WVZ 1/9)

31

Gersweilerstraße, Deutschmühlenbad (abgerissen): Wandgestaltung „Neptun und zwei Nixen“, 1961, Sgraffito; Wetterfahne „Hexe“, 1961, Kupfer, getrieben

32

Pfählerstraße 2, Jugendhilfezentrum Saarbrücken, ehemals Waisenhaus (1978 abgerissen): Fassadengestaltung „Pelikan“, 1955, Schmiedeeisen; Fenster, 1955, Bleiverglasung, 2,00 x 1,20 m; Wandgestaltung im Speisesaal, 1955, Sgraffito; Türbilder, 1955

---

### *St. Johann*

---

33

Blumenstraße, Geschäftshaus (ehemals DFW Weinhandlung Kiefer) Erdgeschosszone: Fassadenverkleidung, 1964, Metall, 2,80 x 3,10 m

34

Dudweilerstraße 41, Hauptverwaltung der SAVAG Saarbrücker Krankenversicherungs-AG: Wandgestaltung, 1964, Putztechnik, weiß-gelb, 2,80 x 2,25 x 0,45 bzw. 0,08 m

35

Mainzerstraße/Ecke Heinestraße, ehemaliges Postamt: Mosaik als Umrahmung der Schalteruhr, 1955

36

Rathausplatz 1, Ratskeller: Eingangsbereich in der Kaltenbachstraße: Wandgestaltung „Bacchus und Pan“, 1963, Sgraffito, 2,20 x 3,35 m; Ratsstube: Brunnen, 1962, Sandstein, 2,36 x 0,80 m, Stele 1,83 x 0,66 m; Eingangstür zur Moselstube: Türgestaltung, 1963, getriebenes Kupfer, 2,00 x 0,98 m; Ratsstube und Moselstube: fünf Wandreliefs, 1963, getriebenes Kupfer, verschiedene Größen; Pfalzstube: Relief, 1963, getriebenes Kupfer 0,25 x 1,60 m; über der Eingangstür zum Restaurant Saar: Ziergitter „Lukullus“, 1963, Eisenbänder, 0,55 x 2,00 m 49°14'4.95"N / 6°59'49.52"E

---

### *Burbach*

---

37

Von der Heydt 9a, Staatliche Förderschule soziale Entwicklung Saarbrücken Von der Heydt, Pausenhof: Wandgestaltung „Spielende Kinder“, 1962, glasierte Klinker in Weiß, Gelb, Rot und Schwarz, 2,75 x 18,40 m

## Künstler, Autorin

### *Paul Schneider*

1927 in Saarbrücken geboren;  
Kindheit und Jugend in  
Saarbrücken; Maurer- und  
Malerlehre

1948-51 Studium an der  
Staatlichen Werkakademie  
Kassel (bei Arnold Bode,  
Maler und Raumkünstler;  
Ernst Röttger, Maler; Prof.  
Paul Häßler, Bildhauer;  
Kay Heinrich Nebel, Zeichen-  
lehrer); Finanzierung des  
Studiums durch Meißeln von  
Grabsteininschriften

1952-53 Studium an der  
Kunsthochschule Staedel  
Frankfurt (bei Hans Mettel,  
Bildhauer)

1952 erster Auftrag in  
Saarbrücken

seit 1953 freischaffender  
Künstler in Saarbrücken;  
Bekanntheit mit Peter  
Paul Seeberger (Leiter des  
Hochbauamtes der Stadt  
Saarbrücken, 1958 Stadtbau-  
direktor); zahlreiche Aufträge  
für Kunst am Bau für städ-  
tische Gebäude; figürliche  
Arbeiten in unterschiedlichen  
Techniken und Materialien  
1967 Schweißerlehrgang,

Abwendung vom Figurativen  
1969 Erste Teilnahme an  
einem Symposium für Stahl-  
arbeiten (Košice, Slowakei)

1971 Teilnahme am Interna-  
tionalen Steinbildhauer-Sym-  
posium St. Wendel; Beginn  
der Auseinandersetzung  
mit dem Stein; seither  
Teilnahme an Steinbildhauer-  
Symposien (zuletzt 2011 in  
der Pfalz); Steinarbeiten für  
den öffentlichen Raum im  
In- und Ausland, darunter in  
Saarbrücken

1973 Teilnahme am Inter-  
nationalen Bildhauer-Sym-  
posium in St. Margarethen/  
Österreich, dem Ausgangsort  
der Symposiumsidee für  
Steinbildhauer

1976-78 Mitarbeit bei der  
Gestaltung der Fußgänger-  
zone St. Johanner Markt in  
Saarbrücken

1978 Initiator und Teilnehmer  
am Internationalen Bildhauer-  
Symposium in der Fußgän-  
gerzone St. Johanner Markt;  
Umzug nach Merzig-Bietzen

1979 Reise nach Indien

1984 Kunstpreis der Stadt  
Saarbrücken

1986 Initiator und Teilnehmer  
am Steinbildhauer-Symposium  
„Steine an der Grenze“,  
Merzig (letzte Steine 2005)

1991 Ehrengast der Villa  
Massimo in Rom

1997 Bundesverdienstkreuz  
am Bande

1997/98 Preisträger des  
Sparda-Bank-Preises für be-  
sondere Leistungen der Kunst  
im öffentlichen Raum

2000 Albert-Weisgerber-Preis  
der Stadt St. Ingbert

2000/01 Preisträger des  
Sparda-Bank-Preises für  
besondere Leistungen der  
Kunst im öffentlichen Raum,  
zusammen mit Werner Bauer  
und Bernhard Focht für die

Gestaltung des Wirtschafts-  
wissenschaftlichen Gymnasi-  
ums in Saarbrücken

2012 Einweihung des  
„Paul-Schneider-Skulpturen-  
Parks“ am Museum Schloss  
Fellenberg in Merzig

### *Oranna Dimmig*

geboren 1955 in Saarbrücken  
Kunsthistorikerin, Berlin und  
Saarlouis, Projektleitung  
Kunstlexikon Saar

## Literaturauswahl

### *Schriften zu Paul Schneider*

- Lorenz Dittmann: Paul Schneider. Hg. von Gisela Koch. Lebach 1987
- Interview 2. Paul Schneider im Gespräch mit Monika Bugs. Hg. von Jo Enzweiler. Saarbrücken 1995
- Ilmar Schichtel, Sparda-Bank und Jo Enzweiler, Institut für aktuelle Kunst im Saarland (Hg.): Sparda-Bank-Preis 1997/98. Saarlouis 1998
- Jo Enzweiler (Hg.): Paul Schneider. Werke 1949-1998. Bearbeitet von Claudia Maas. Saarbrücken 1998 (= Werkverzeichnis 1)
- Jo Enzweiler (Hg.): Paul Schneider. Werke 1998-2001. Bearbeitet von Claudia Maas. Saarbrücken 2001 (= Werkverzeichnis 2)
- Mittelstadt St. Ingbert in Zusammenarbeit mit dem Institut für aktuelle Kunst (Hg.): Paul Schneider. Aquarelle und Zeichnungen 1947-2001. Bearbeitet von Claudia Maas. Saarbrücken 2001 (= Werkverzeichnis 3)

- Museum Schloss Fellenberg, Merzig, Kulturstiftung für den Landkreis Merzig-Wadern (Hg.): Für Paul Schneider. Katalog zur Ausstellung „Skulpturen und Aquarelle Paul Schneider“, Museum Schloss Fellenberg, Merzig. Merzig 2002
- Jo Enzweiler (Hg.): Künstlerblatt Paul Schneider. Saarbrücken 2008 (Text Claudia Maas und Oranna Dimmig)

### *Allgemein*

- Peter Paul Seeberger: Saarbrücker Schulen. In: Saarbrücker Hefte, Heft 2, 1955, S. 9-10
- Baudezernat der Stadt Saarbrücken: Die Erneuerung des Ratskellers in Saarbrücken. In: Saarbrücker Hefte, Heft 17, 1963, S. 80-87
- Architektenkammer des Saarlandes (Hg.): Kunst am Bau im Saarland. Ausstellungskatalog Moderne Galerie, Saarbrücken. Saarbrücken 1970, Kat. Nr. 75, 76, 79

- Jo Enzweiler (Hg.): Brunnen in Saarbrücken. Saarbrücken 1995, S. 47-52
  - Jo Enzweiler (Hg.): Kunst im öffentlichen Raum Saarland. Band 1, Saarbrücken Bezirk Mitte 1945 bis 1996. Saarbrücken 1997, S. 74-83, Nr. 258-297
  - Marlen Dittmann: Festrede anlässlich der Verleihung des Sparda-Bank-Preises an Paul Schneider. In: Mitteilungen 6, 1998, S. 5-9
  - Ilmar Schichtel, Sparda-Bank und Jo Enzweiler, Institut für aktuelle Kunst im Saarland (Hg.): Sparda-Bank-Preis 2000/01
  - Jutta Birgit Wortmann: Bildhauersymposien: Entstehung – Entwicklung – Wandlung. Dargestellt an ausgewählten Beispielen und ergänzt durch Gespräche mit Beteiligten. Frankfurt/Main 2006 (Europäische Hochschulschriften, Reihe 28, Kunstgeschichte, Bd. 421)
  - Jeanette Dillinger: Peter Paul Seeberger 1906-1993. Drei Jahrzehnte Architektur in Saarbrücken (1949-1977). Saarbrücken 2007
  - Erik Schrader, Jo Enzweiler (Hg.): Kunst im öffentlichen Raum in Saarbrücken-St. Johann. Saarbrücken 2010, S. 18-24 (Reihe Kunstlexikon Saar, Kunstort) (Text Sabine Graf)
  - Bastian Müller: Architektur der Nachkriegszeit im Saarland. Saarbrücken 2011
  - Erik Schrader, Jo Enzweiler (Hg.): Stätten des Gedenkens an Opfer der NS-Gewaltherrschaft, Saarbrücken, Bezirk Mitte. Saarbrücken 2011, S. 14-15 (Reihe Kunstlexikon Saar, Kunstort) (Text Oranna Dimmig)
  - In die Jahre gekommen?! Zum Umgang mit Kunst am Bau. 10. Werkstattgespräch. Hg. Bundesministerium für Verkehr, Bau und Stadtentwicklung. Konzept und Bearbeitung Urbanizers Büro für städtische Konzepte, Berlin 2012
  - Denkmalliste des Saarlandes. Teildenkmalliste Landeshauptstadt Saarbrücken
- Internet*  
[www.kuenstlerlexikon-saar.de](http://www.kuenstlerlexikon-saar.de)  
[www.kunstlexikon-saar.de](http://www.kunstlexikon-saar.de)

ist ein Forschungsprojekt des Instituts für aktuelle Kunst im Saarland an der Hochschule der Bildenden Künste Saar, das im November 2006 online geschaltet wurde. Die Stichwort-Artikel fassen auf aktuellem Stand Ergebnisse wissenschaftlicher Forschung zu den verschiedenen Bereichen der Bildenden Kunst im Saarland zusammen. Sie verstehen sich als Bausteine, mit deren wachsender Anzahl das Bild der Kunstgeschichte des Saarlandes schärfer und präziser werden wird.

In der Anfangsphase wird der Schwerpunkt auf dem Themenbereich liegen, den die Arbeit des 1993 gegründeten Instituts für aktuelle Kunst abdeckt. Es werden sowohl Arbeitsresultate, die bereits in gedruckter Form vorliegen, für das Medium des Internet-Lexikons aufbereitet, als auch bisher unveröffentlichte oder neue Ergebnisse hinzugefügt. Neben der Kunst der Gegenwart soll zunehmend auch die Kunst vor 1945 zum Gegenstand der Forschung, die

größeren Kulturräume in die Betrachtung miteinbezogen und die Wechselwirkungen zu den benachbarten Regionen berücksichtigt werden.

Das Kunstlexikon Saar trägt der Besonderheit der kulturellen Entwicklung des Saarlandes Rechnung. Die Herausbildung des Saarlandes als eigenständige politische und kulturelle Einheit begann nach dem Ersten Weltkrieg, als die Wirtschaftsregion um den Mittellauf des Saarflusses aus dem Verbund des Deutschen Reiches herausgelöst und durch den Völkerbund verwaltet wurde. Im Spannungsfeld zwischen Frankreich und Deutschland entwickelte sich in den engen Grenzen des Saargebietes (1920-1935) eine selbstständige Kunst- und Kulturpflege, deren Fortführung durch die erneute Abtrennung nach dem Zweiten Weltkrieg (1945/47-1957/59) befördert wurde. Im heutigen Bundesland Saarland bleibt diese Entwicklung spürbar und gehört zu den wesentlichen Merkmalen, die das Land ebenso innerhalb der

Bundesrepublik Deutschland kennzeichnen wie innerhalb der europäischen Großregion Saar-Lor-Lux-Rheinland-Pfalz-Wallonie-Französische und Deutschsprachige Gemeinschaft Belgiens.

Die Reihe „Kunstort“ generiert sich aus der Internetseite [www.kunstlexikon-saar.de](http://www.kunstlexikon-saar.de). In loser Reihenfolge werden unterschiedliche Orte vorgestellt, denen eines gemeinsam ist: sie bieten Raum für Bildende Kunst.

Der 85. Geburtstag des Bildhauers Paul Schneider im Mai 2012 bildet den Anlass für das Erscheinen der Publikation „Kunstort – Kunst im öffentlichen Raum der Landeshauptstadt Saarbrücken von Paul Schneider 1952 bis 2012“. Ausgewählte Beispiele geben eine Übersicht, eine kleine Bestandsaufnahme, über die öffentlich zugänglichen Werke, die der aus Saarbrücken-Malstatt gebürtige Künstler im Laufe von 60 Jahren in der Landeshauptstadt Saarbrücken geschaffen hat.

## Impressum

### Abbildungen

Archiv Paul Schneider:

S. 27, 33, 37

Carsten Clüsserath: S. 34/35

Lotte Reichmann: S. 8, 10,  
13, 17 oben, 43

Lutz Rieger: S. 24, 25, 31

Institut für aktuelle Kunst im  
Saarland, Saarlouis:

Archiv: S. 7, 13, 14, 26,  
28/29, 30 links, 32

Oranna Dimmig: S. 4, 20/21,  
39, 40, 41

Dietlinde Stroh: S. 14,  
17 unten, 18, 30 rechts

Umschlagabbildung:

Paul Schneider, Entwurf  
zur Aufstellung der Gruppe  
aus acht Steinen auf dem  
St. Johanner Markt, Ecke  
Fassstraße, Zeichnung, 1978

### Herausgeber

Institut für aktuelle Kunst,  
Jo Enzweiler und Kultur-  
dezernat der Landeshauptstadt  
Saarbrücken, Beigeordneter  
Erik Schrader

### Text

Oranna Dimmig

### Redaktion

Claudia Maas

### Redaktionelle Mitarbeit

Doris Kiefer,  
Franz Rudolf Schmitt

### Gestaltung

Nina Jäger

Verlag St. Johann GmbH,  
Saarbrücken

ISBN 3-938070-57-9

### Druck und Lithografie

Krüger Druck+Verlag GmbH,  
Dillingen

Auflage: 3000

Saarbrücken 2012

© Institut für aktuelle Kunst im  
Saarland, Autoren, Künstler

### Kontakt

Landeshauptstadt Saarbrücken  
Kulturamt

Franz Rudolf Schmitt

Passagestraße 2-4  
66111 Saarbrücken

Tel.: 0681 905-4908

Fax: 0681 905-4956

kulturamt@saarbruecken.de

www.kunstraum.saarbruecken.de

### Laboratorium

Institut für aktuelle Kunst im  
Saarland an der Hochschule

der Bildenden Künste Saar  
Choisyring 10

66740 Saarlouis

Tel.: 06831 460530

info@institut-aktuelle-kunst.de

www.institut-aktuelle-kunst.de

www.kuenstlerlexikon-saar.de

www.kunstlexikon-saar.de



