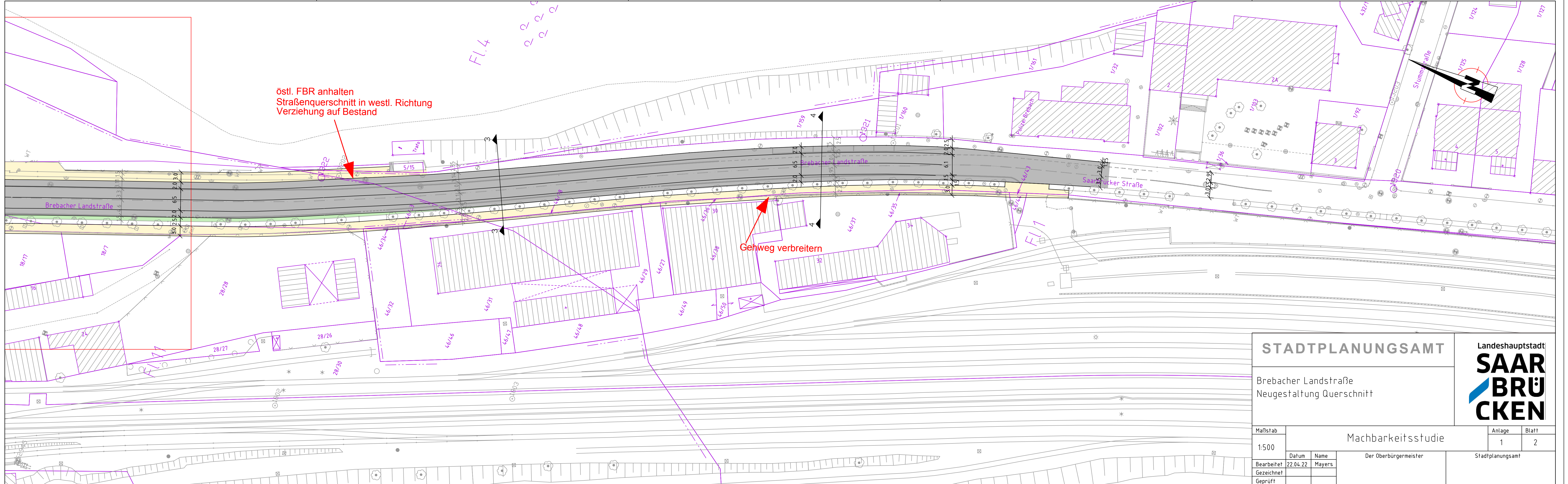


STADTPLANUNGSAMT Landeshauptstadt SAARBRÜCKEN		Brebacher Landstraße Neugestaltung Querschnitt	
		Maßstab: 1:500	
Machbarkeitsstudie		Anlage: 1	Blatt: 1
Bearbeitet: 22.04.22 Gezeichnet: Mayers Geprüft:	Der Oberbürgermeister		Stadtplanungsamt
Blattgröße: 0.950 m x 0.297 m = 0.282 m ²			

Landeshauptstadt Saarbrücken - Stadtplanungsamt - 66111 Saarbrücken Datum: 18.08.2021 13:37:13

Zeichnungsname: W:\Brebacher Landstraße\Markierungsplan.dwg

Layout: Blatt02



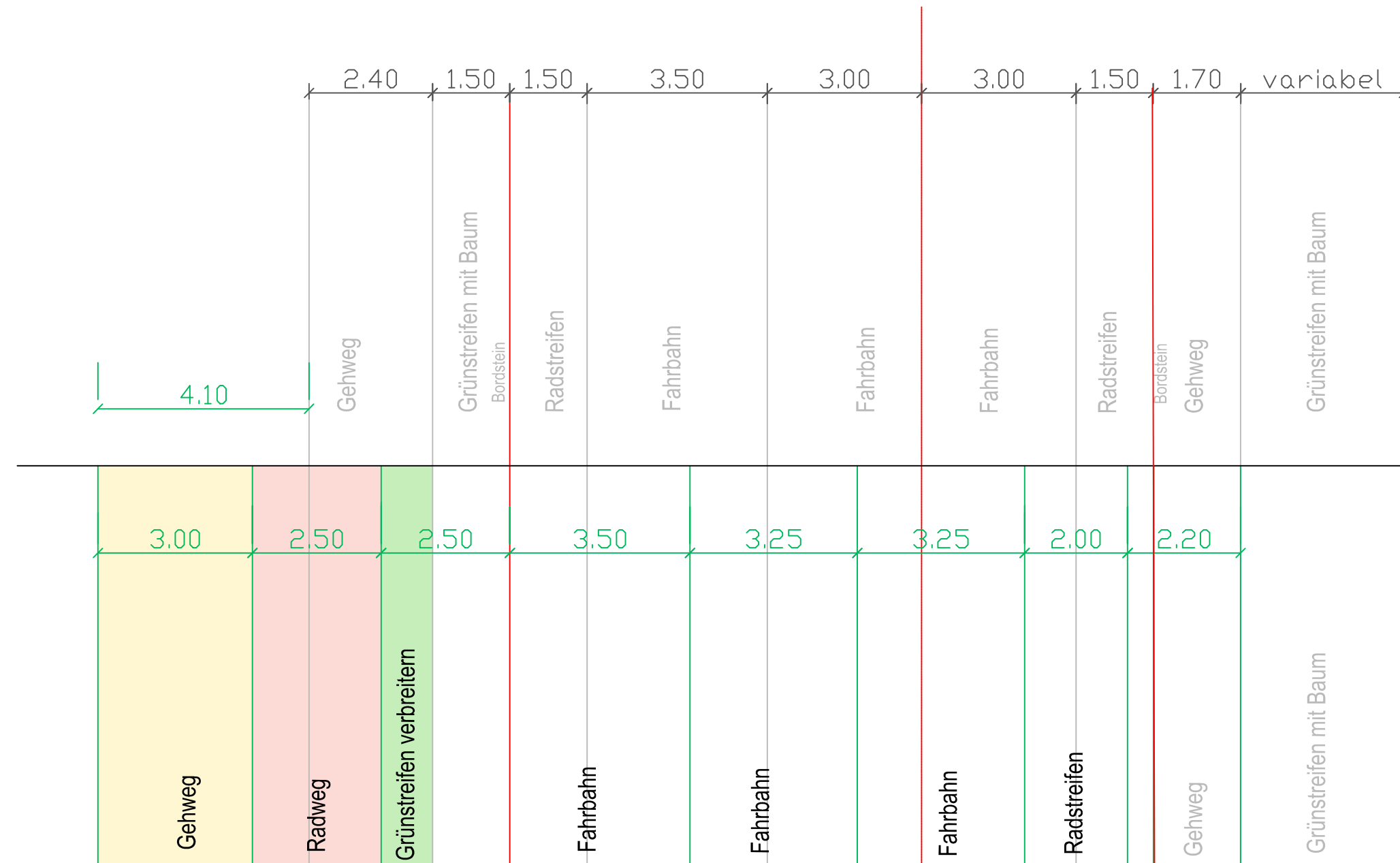
östl. FBR anhalten
Straßenquerschnitt in westl. Richtung
Verziehung auf Bestand

Gehweg verbreitern

STADTPLANUNGSAMT		Landeshauptstadt SAARBRÜCKEN	
Brebacher Landstraße Neugestaltung Querschnitt			
Maßstab	Machbarkeitsstudie		Anlage Blatt
1:500			1 2
Bearbeitet	Datum	Name	Der Oberbürgermeister
Gezeichnet	22.04.22	Mayers	Stadtplanungsamt
Geprüft			Stadtplanungsamt
Blattgröße: 0.950 m x 0.297 m = 0.282 m ²			

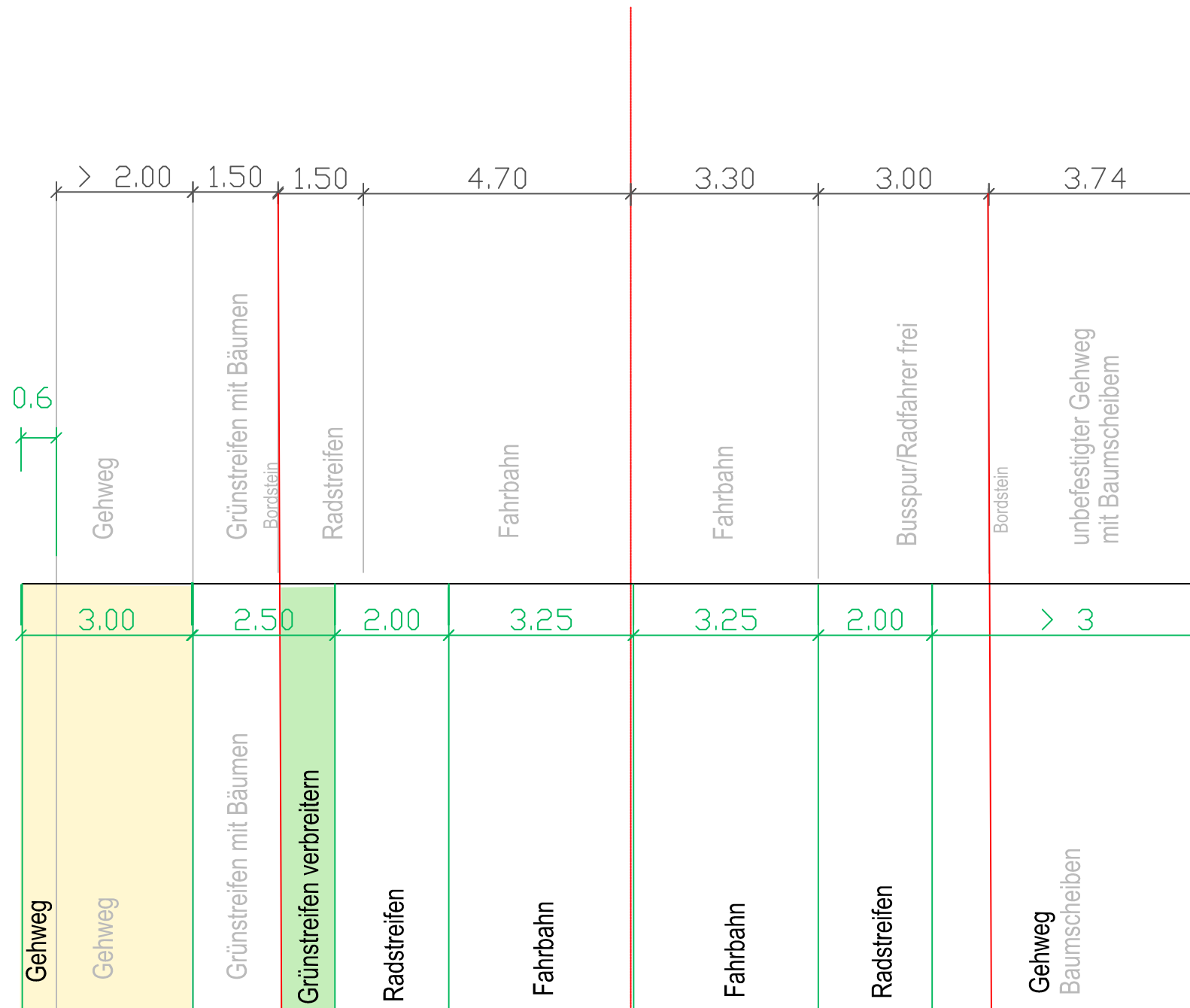
Maßstab: 1:500

Draufsicht 1



STADTPLANUNGSAMT		Landeshauptstadt SAARBRÜCKEN	
Brebacher Landstraße Neugestaltung Querschnitt			
Maßstab 1:100	Draufsicht 1-1		Anlage 3
	Datum 16.05.22	Name Mayers	Blatt 1
Bearb.	Der Oberbürgermeister		Stadtplanungsamt
Gez.			
Gez.			

Draufsicht 2



STADTPLANUNGSAMT		Landeshauptstadt SAARBRÜCKEN	
Brebacher Landstraße Neugestaltung Querschnitt			
Maßstab 1:100	Draufsicht 2-2		Anlage 3
	Datum 16.05.22	Name Mayers	Blatt 2
Bearb.	Der Oberbürgermeister		Stadtplanungsamt
Gez.			
Gez.			